



REVISÃO DO  
**PLANO  
DIRETOR**  
MARICÁ

---

**PRODUTO 6: RESULTADO DA SEGUNDA FASE  
DAS AUDIÊNCIAS PÚBLICAS**

# REVISÃO DO PLANO DIRETOR DE MARICÁ

## PRODUTO 6

### RESULTADO DA SEGUNDA FASE DAS AUDIÊNCIAS PÚBLICAS

Assessoria Técnica do IBAM ao processo de revisão do Plano Diretor de Maricá,  
no âmbito do Termo de Contrato nº 125/2020.



**Junho, 2021**

## Prefeitura de Maricá

**Fabiano Taques Horta**  
Prefeito

**Diego Zeidan Cardoso Siqueira**  
Vice-Prefeito

**Celso Cabral Nunes**  
Secretário de Urbanismo – Arquiteto e Urbanista  
Coordenador do Grupo Gestor Intersetorial - GIPP e do Grupo Executivo da Secretaria de Urbanismo  
GE - SEURB

### Grupo Executivo da Secretaria de Urbanismo - SEURB

<b>Adelmo Berty da Silveira Bessa</b>	Subsecretário Assessor Técnico - Arquiteto e Urbanista Fiscalização do Contrato IBAM.	<b>Martha Schmitz</b>	Assessora administrativa Secretaria do Gabinete - Apoio administrativo eventual ao PDU.
<b>Will Robson Coelho</b>	Assessor Técnico - Arquiteto e Urbanista Setor dos Planos – PDM Fiscalização do contrato IBAM – Gerência Técnica PDU.	<b>Bruna Machado Barreto</b>	Assessora administrativa Apoio administrativo do Grupo-Executivo ao PDM.
<b>Júlio César Ramos</b>	Assessor Técnico – Advogado Setor Jurídico Fiscalização do contrato IBAM.	<b>Mayara Ribeiro</b>	Assessora Técnica Administrativa – Apoio e Assessoria de Comunicação e Publicidade ao PDM.
<b>Sandro Coelho Caldas</b>	Assessor Técnico - Arquiteto e Urbanista Setor Licenciamento e Aprovação Mapeamentos.	<b>Matheus Sant'Ana Prado</b>	Estágio supervisionado – Estudante de Arquitetura e Urbanismo   Apoio auxiliar técnico PDU, produção de dados e mapeamento
<b>Mônica Maria Campos</b>	Assessora Técnica - Arquiteta e Urbanista   Setor dos Planos – Mobilidade e Alinhamentos.		

### Grupo Intersetorial de Políticas Públicas em Planos Urbanos – GIPP | PURB

Para Apoio à Elaboração, Acompanhamento: Revisão do Plano Diretor Urbano e Elaboração do Plano Municipal de Mobilidade Urbana

(Decreto nº 376/2019 de 03 de setembro de 2019)

## Instituto Brasileiro De Administração Municipal - IBAM

**Paulo Timm**

Superintendente Geral

**Alexandre Santos**

Superintendente de Desenvolvimento Urbano e Meio Ambiente

### Equipe Técnica de Coordenação:

Ricardo Moraes	Arquiteto e Urbanista <b>Supervisor Técnico</b>	Eduardo Domingues	Advogado <b>Consultor em Direito Urbano Aspectos Jurídicos</b>
Henrique Barandier	Arquiteto e Urbanista <b>Coordenador Geral</b>	Ana Carolina de Souza	Arquiteta e Urbanista <b>Assistente de Coordenação</b>
Jessica Ojana	Arquiteta e Urbanista <b>Coordenadora Adjunta</b>	Giovanna Cavalcanti	Estagiária em Engenharia Ambiental
Bernardo Mercante	Cientista social <b>Mobilização Social</b>	Flavia Lopes	Secretária <b>Apoio Administrativo</b>
Eduardo Rodrigues	Geógrafo <b>Consultor em Geotecnologias</b>		

### Consultores Temáticos:

Ricardo Moraes	Arquiteto e Urbanista <b>Mudanças Climáticas</b>	Carlos Enriquez	Engenheiro Civil <b>Saneamento Básico e Gerenciamento Costeira</b>
Luciana Hamada	Arquiteta e Urbanista <b>Clima Urbano, Conforto Ambiental e Eficiência Energética</b>	Karin Segala	Assistente Social <b>Gestão em Resíduos Sólidos</b>
Inessa Salomão	Economista <b>Desenvolvimento Econômico</b>	Noêmia Barradas	Arquiteta e Urbanista <b>Patrimônio Histórico Cultural</b>
Alberto Costa Lopes	Arquiteto e Urbanista <b>Habitação</b>	Manuela Scaldaferrri	Turismóloga <b>Turismo</b>
Wallace Pereira	Engenheiro Civil <b>Mobilidade</b>	Andreas Nascimento	Engenheiro de Computação/ pós-graduação em Engenharia de Petróleo <b>Petróleo e Gás</b>
Victor Zveibil	Arquiteto e Urbanista <b>Meio Ambiente, Desenvolvimento Sustentável e Saneamento</b>	Hélio Beiroz	Geógrafo <b>Meio Rural</b>

# SUMÁRIO

<b>1. APRESENTAÇÃO .....</b>	<b>7</b>
<b>2. OFICINAS TEMÁTICAS.....</b>	<b>9</b>
<b>2.1 SÍNTESE DAS DISCUSSÕES .....</b>	<b>10</b>
2.1.1 A SUSTENTABILIDADE: OS RECURSOS HÍDRICOS E O SANEAMENTO AMBIENTAL.....	11
2.1.2 O DESENVOLVIMENTO DO TERRITÓRIO E A VULNERABILIDADE SOCIAL: ACESSO ÀS INFRAESTRUTURAS E SERVIÇOS PÚBLICOS .....	18
2.1.3 O DESENVOLVIMENTO ECONÔMICO SUSTENTÁVEL E O PATRIMÔNIO NATURAL, HISTÓRICO E CULTURAL .....	23
2.1.4 O PROCESSO DE URBANIZAÇÃO: OS PADRÕES DE USO E OCUPAÇÃO DO SOLO E DE MORADIA .....	29
2.1.5 O MACROPLANEJAMENTO: A MOBILIDADE URBANA, A ESTRUTURA VIÁRIA E A INTEGRAÇÃO REGIONAL.....	35
<b>2.2 SISTEMATIZAÇÃO DAS INTERVENÇÕES .....</b>	<b>40</b>
2.2.1 OFICINA TEMÁTICA 1 .....	41
2.2.2 OFICINA TEMÁTICA 2 .....	51
2.2.3 OFICINA TEMÁTICA 3 .....	57
2.2.4 OFICINA TEMÁTICA 4 .....	74
2.2.5 OFICINA TEMÁTICA 5 .....	91
<b>2.3 REGISTROS DE PRESENÇA E INTERAÇÕES.....</b>	<b>96</b>
2.3.1 REGISTROS DE PRESENÇA.....	96
2.3.2 INTERAÇÕES DA PLATAFORMA YOUTUBE .....	110
<b>3. AUDIÊNCIA PÚBLICA.....</b>	<b>114</b>
<b>3.1 SÍNTESE DAS DISCUSSÕES .....</b>	<b>114</b>
<b>3.2 SISTEMATIZAÇÃO DAS INTERVENÇÕES .....</b>	<b>115</b>
<b>3.3 REGISTROS DE PRESENÇA E INTERAÇÕES.....</b>	<b>138</b>
3.3.1 REGISTROS DE PRESENÇA.....	138
3.3.2 INTERAÇÕES DA PLATAFORMA YOUTUBE .....	141
<b>4. COMUNICAÇÃO MOBILIZADORA PARA PARTICIPAÇÃO SOCIAL.....</b>	<b>142</b>
<b>4.1 MATERIAL IMPRESSO .....</b>	<b>142</b>



<b>4.2</b>	<b>OFICINAS TEMÁTICAS .....</b>	<b>143</b>
<b>4.3</b>	<b>AUDIÊNCIAS PÚBLICAS .....</b>	<b>155</b>

**ANEXO 1. RELATÓRIO DE INSCRITOS - PLATAFORMAS ZOOM E YOUTUBE**

**ANEXO 2. REGISTRO DE ENTRADA E SAÍDA DE PARTICIPANTES - PLATAFORMAS ZOOM**

**ANEXO 3. ATA DA AUDIÊNCIA PÚBLICA**

**ANEXO 4. PRINTS POSTAGENS REDES SOCIAIS**

# 1. APRESENTAÇÃO

---

Este documento consiste no sexto produto relativo ao Contrato no 125/2020, celebrado entre a Prefeitura Municipal de Maricá, por meio da Secretaria de Urbanismo e o Instituto Brasileiro de Administração Municipal (IBAM), cujo objeto é a assessoria técnica e metodológica à revisão do Plano Diretor de Maricá. Trata-se do Resultado da Segunda Fase de Audiência e também de outros eventos de participação social.

A participação social, definida como uma das diretrizes da política urbana brasileira pelo Estatuto da Cidade (Lei Federal 10.257/2001), se configura como elemento basilar da elaboração e/ou revisão de Planos Diretores. Trata-se de componente fundamental de consolidação da gestão democrática das cidades por meio de atividades em que a população, juntamente com o poder público, busca traçar as estratégias de desenvolvimento urbano dos seus respectivos municípios.

Como amplamente divulgado, o processo de revisão do Plano Diretor de Maricá foi, já no seu início, impactado pela pandemia de Covid-19. Mantendo sempre o compromisso de privilegiar a segurança da população, a Prefeitura vem promovendo ajustes no cronograma de execução do trabalho, postergando as etapas, e buscando formatos de participação social por meio virtual. Os resultados têm se mostrado bastante interessantes, como demonstrado no presente documento. Em que pese o reconhecimento de há desigualdades no acesso à internet, a utilização de plataformas digitais tem viabilizado também a participação de muitas pessoas que talvez não tivessem condições de se deslocar para eventos presenciais. É possível perceber que nos dois formatos tem pós e contras, ao ponto de ser difícil imaginar que, após as experiências durante a pandemia se vá abrir mão da utilização dos recursos virtuais para mobilização social e participação da sociedade na discussão de políticas públicas. Evidentemente, espera-se que logo sejam viáveis também os encontros presenciais, se necessário observados os protocolos de segurança sanitária.

O mais importante, no entanto, é que independentemente de formatos, o processo de revisão de Plano Diretor observe o disposto no parágrafo 4º, artigo 40 do Estatuto da Cidade (Lei Federal 10.257/2001):

- I) a promoção de audiências públicas e debates com a participação da população e de associações representativas dos vários segmentos da comunidade;
- II) a publicidade quanto aos documentos e informações produzidos;
- III) o acesso de qualquer interessado aos documentos e informações produzidos.

Nesta segunda fase, foram realizadas 5 (cinco) oficinas temáticas, organizada pela interação entre temas referentes à revisão do Plano Diretor. Esses eventos, ocorridos entre 03 e 07 de maio de 2021, contaram ao todo com a participação direta de mais de 250 pessoas no ambiente virtual ou na transmissão on-line, e as transmissões que permanecem disponíveis para acesso já ultrapassam mais de 800 visualizações até o momento da produção deste documento.

Após a consolidação do Produto 5 da revisão do Plano Diretor, denominado Cenários de Desenvolvimento, o documento foi disponibilizado para consulta por todos os interessados no site oficial da Prefeitura Municipal de Maricá. Vale dizer que dentro desse site foi criada uma área específica para o Plano Diretor, cujo banner para acesso aparece com destaque na página principal. Em seguida, teve início o processo de divulgação do documento e toda a estratégia de comunicação para mobilização dos agentes sociais e da população em geral para participação em atividades públicas, com discussão do documento técnico que deve orientar as fases subsequentes da revisão do Plano Diretor que serão dedicadas à formulação de estratégias e propostas. O evento contou com mais de 75 participantes na plataforma Zoom e possui até o momento cerca de 180 visualizações pelo Youtube.

Os resultados obtidos por esses meios de participação social na etapa de cenários estão consolidados neste produto da seguinte forma:

- Oficinas Temáticas;
- Audiência Pública;
- Comunicação Mobilizadora para Participação Social.

É importante observar que o Produto 5 e este documento devem ser entendidos como complementares, que juntos reúnem a base de discussões para subsidiar a continuidade da revisão do Plano Diretor de Maricá.



## 2. OFICINAS TEMÁTICAS

As oficinas temáticas da etapa de Cenários de Desenvolvimento foram realizadas do dia 03 ao dia 07 de maio de 2021, no período da tarde (14h às 17h). O objetivo principal dessas atividades foi debater os temas relacionados ao desenvolvimento de Maricá, que serão importantes norteadores para a gestão municipal, analisando seus riscos e oportunidades. Como objetivos específicos, essas oficinas destinaram-se a:

- Reunir representantes da Prefeitura Municipal, tanto gestores como técnicos, representantes da sociedade civil organizada, representantes de outras esferas governamentais e demais interessados para discutir cenários de desenvolvimento de Maricá a partir de eixos temáticos orientadores dos debates;
- Compartilhar visões de convidados externos e de representantes da Prefeitura sobre aspectos relevantes dos eixos temáticos propostos como estratégia para estimular os debates entre os participantes;
- Discutir, numa perspectiva propositiva, aspectos favoráveis e desfavoráveis de diversos temas inerentes ao conteúdo do Plano Diretor, a partir dos eixos temáticos propostos.

As Oficinas foram realizadas de forma virtual, em função das restrições impostas pela pandemia do COVID-19, com participação nas plataformas Zoom e Youtube com acesso livre à transmissão<sup>1</sup>. As reuniões foram abertas a qualquer interessado mediante inscrição prévia e todos os participantes puderam se inscrever para a reunião na Plataforma *Zoom*, com possibilidade de intervenção oral e escrita. Aqueles que preferiram, puderam assistir a transmissão do evento ao vivo pelo *Youtube*, com possibilidade de interação via chat.

Para a divulgação foram utilizadas as redes sociais da Prefeitura (Facebook, Twitter, Instagram, Whatsapp), assim como nas redes sociais do IBAM, além do próprio site de revisão do Plano Diretor. As inscrições para as oficinas foram realizadas através de um formulário específico no site da Prefeitura. Após a inscrição, os participantes recebiam por e-mail o link de acesso à reunião através da plataforma Zoom.

Para o alcance dos objetivos relatados, a reunião foi organizada em dois momentos: Cada oficina contou com dois ou mais convidados externos que ofereceram uma visão de cenário em relação ao tema central da oficina, expondo experiências e leituras sobre a realidade maricaense. Após as intervenções iniciais dos convidados, os participantes puderam fazer uso da palavra em conversa mediada pela coordenação da mesa.

Para as exposições iniciais, foram convidados especialistas em cada área nos temas das oficinas. A intenção de envolver convidados externos foi de trazer para os debates contribuições estruturadas sobre temas relevantes para a revisão do Plano Diretor de Maricá e que poderiam

---

<sup>1</sup> Através de link no site: <https://www.marica.rj.gov.br/plano-diretor/videos/> e do canal do IBAM (<https://www.youtube.com/user/canalibam>).

suscitar e qualificar os debates, preferencialmente com visões críticas sobre a realidade atual e perspectivas de desenvolvimento do município. Os representantes da Prefeitura, por sua vez, cumpriram o papel de mediação e também de interlocutores inclusive suas atuações e as perspectivas da gestão atual nos eixos temáticos programados.

## 2.1 SÍNTESE DAS DISCUSSÕES

As 05 (cinco) oficinas temáticas do Seminário foram organizadas abrangendo os seguintes conteúdos:

03/05/2021	<b>Tema 1: A SUSTENTABILIDADE: OS RECURSOS HÍDRICOS E O SANEAMENTO AMBIENTAL</b>	Tratamento, Redes, Água, Esgoto, Resíduos, Meio ambiente, Áreas de Preservação e recuperação
04/05/2021	<b>Tema 2: O DESENVOLVIMENTO DO TERRITÓRIO &amp; A VULNERABILIDADE SOCIAL: ACESSO A INFRAESTRUTURAS E SERVIÇOS PÚBLICOS</b>	Geração de Renda, Incentivos locais, Redes e Concessionárias de: Energia, Telefonia e Tecnologias
05/05/2021	<b>Tema 3: O DESENVOLVIMENTO ECONÔMICO SUSTENTÁVEL &amp; O PATRIMÔNIO - AMBIENTAL HISTÓRICO E CULTURAL</b>	Comércio, Indústria, Petróleo e gás, Porto, Orlas, Turismo e Patrimônio Histórico e Cultural
06/05/2021	<b>Tema 4: PROCESSO DE URBANIZAÇÃO: OS PADRÕES DE USO E OCUPAÇÃO DO SOLO E DE MORADIA</b>	Habitabilidade e Serviços, Habitação, as Políticas Territoriais Setoriais de: Educação, Saúde, Segurança, Esporte e Lazer, Prevenção de Riscos e Preservação do Meio Ambiente, Cultura e Patrimônio
07/05/2021	<b>Tema 5: MACROPLANEJAMENTO: A MOBILIDADE URBANA, A ESTRUTURA VIÁRIA E A INTEGRAÇÃO REGIONAL</b>	Alinhamentos Viários, Eixos de Locomoção, Áreas de Planejamento, Zoneamento de Áreas, Macroplanejamento

Em grande medida, as oficinas reforçaram a abordagem de cenários vinculada à capacidade municipal de gestão do desenvolvimento ambiental urbano, como fator determinante para se alcançar aquele mais positivo. Além disso, discutiram as dimensões do trabalho a serem privilegiadas na etapa de formulação de propostas, agregando valor às respostas ao quadro de problemas e potencialidades durante as atividades e que são do escopo do Plano Diretor tratar.

Pelo próprio caráter de integração entre temas, a síntese das discussões foi organizada da seguinte forma: primeiro trazendo um resumo dos principais pontos abordados pelos convidados e pelo debate das oficinas. Posteriormente, a equipe do IBAM buscou extrair das falas dos expositores e dos participantes aquilo que poderia ser classificado como tendências, riscos e oportunidades. Ou seja, os participantes não buscaram necessariamente enquadrar suas

falas nessas categorias, mas o enquadramento faz parte das análises interpretativas dos debates de modo a extrair deles elementos para a formulação de cenários, diretrizes e propostas.

Já a sistematização das intervenções e perguntas dos participantes encontra-se no item 2.2.

### 2.1.1 A SUSTENTABILIDADE: OS RECURSOS HÍDRICOS E O SANEAMENTO AMBIENTAL

A oficina *A Sustentabilidade: os recursos hídricos e o Saneamento Ambiental* foi realizada no dia 03 de maio de 2021, entre 14h e 17h e contou com as seguintes participações:

#### Convidados:

- **Paulo Bidegain**, Biólogo, com experiência na gestão de recursos hídricos, bacias hidrográficas e áreas protegidas. Coordenador do Plano de Manejo das APAs de Maricá;
- **Izidro Paes Leme Arthou**, Engenheiro Mecânico pela Universidade Federal do Rio de Janeiro (UFRJ), especialização Propulsão Naval e Desenvolvimento Humano – FGV e **Werther Holzer**, Arquiteto e Urbanista, Prof. e Pesquisador da Universidade Federal Fluminense(UFF) . Ambos membros do GIPP - Grupo Intersetorial dos Planos pelo Comitê da Região Hidrográfica da Baía de Guanabara e dos Sistemas Lagunares de Maricá (Movimento Pró-Restinga e Subcomitê Maricá/Guarapina).

#### Mediador:

- **Horácio Figueiredo**, Engenheiro Civil com especialização em Recursos Hídricos/ Assessor da Presidência da Companhia de Saneamento de Maricá - SANEMAR

Nas falas dos convidados houve uma convergência na percepção das características geomorfológicas únicas do município de Maricá, com a múltipla paisagem formada por serras, rica bacia hidrográfica integralmente pertencente ao território e sistema lagunar com faixa de dunas e orla marítima. Tais características constituem em um ecossistema que, ao mesmo tempo, traz grandes oportunidades ao futuro do município e à qualidade de vida dos maricaenses, porém implica em riscos de perda dessa qualidade, caso sejam mantidas as tendências atuais de ocupação urbana e pressão sobre as áreas protegidas, reproduzindo padrões das cidades brasileiras e da metrópole do Rio de Janeiro. Nas falas dos convidados é reforçado que o saneamento deve ser a prioridade, para garantir todas as questões ambientais.

O primeiro expositor, Paulo Bidegain, fez sua apresentação direcionada a proposições e diretrizes, subdivididas nos temas do saneamento, a saber: abastecimento de água/segurança hídrica; esgotamento sanitário; drenagem; resíduos sólidos e também sobre Meio Ambiente e suas áreas protegidas. Visto que é esta justamente a subdivisão temática definida nos produtos anteriores, a síntese aqui apresentada segue essa ordem e estrutura, trazendo para cada subtema as respectivas contribuições. Evidentemente, ressalta-se a interdependência dos temas e também suas questões e soluções.

Do ponto de vista da operacionalização, Bidegain considera que a lei do Plano Diretor não deve ser tratada como uma enciclopédia sobre todos os temas da vida municipal e das políticas públicas, mas concentrar-se naqueles aspectos diretamente concernentes à sua missão precípua

– uso do solo e ocupação territorial. Para ele, não deve haver portanto confusão entre o Plano Diretor e o Plano Municipal de Saneamento Básico – PMSB ou o Plano de Gestão Integrada de Resíduos Sólidos – PMGIRS, pois tratam-se de instrumentos específicos e distintos.

Para garantir a segurança hídrica, Bidegain ressaltou que o Plano Diretor ao induzir demanda de adensamento ou não, deve avaliar a demanda de água. Deve dar atenção a metas de consumo *per-capita* de água tratada menores a depender da implementação de alternativas e considerando a indefinição quanto às fontes de abastecimento uma vez que não há visão definitiva sobre o rio Tanguá e o sistema Imunana-Laranjal e as duas captações nos rios locais são insuficientes. Colocou ainda a necessidade de garantir quantidade e qualidade das águas, a não-ocupação de áreas de recargas do sistema hídrico e a proteção das nascentes e de avaliação dos aquíferos. Avaliou que o macrozoneamento deve considerar a capacidade de fornecimento de água para residências e outras atividades. Propôs a descentralização dos sistemas de fornecimento de água e relacionar a disponibilidade de água com a previsão de crescimento da população.

O convidado apresentou possíveis soluções como por exemplo a obrigatoriedade (ou indução, por incentivos tributários) de implementação de soluções individuais com captação e reaproveitamento de águas de chuva e também a separação da água cinza da água negra. Destacou que outro ponto importante para o futuro de Maricá é a redução dos índices de perdas, apontando metas de índice de perdas máximas dos sistemas de distribuição aceitáveis com redução ao longo do tempo. O convidado considera que a utilização de tecnologia de Usina de dessalinização será inevitável e, portanto, é necessário reservar área para implementação de uma Estação de Tratamento de Água (ETA) Marinha, associada a painéis solares e beneficiamento de subprodutos do processo de dessalinização.

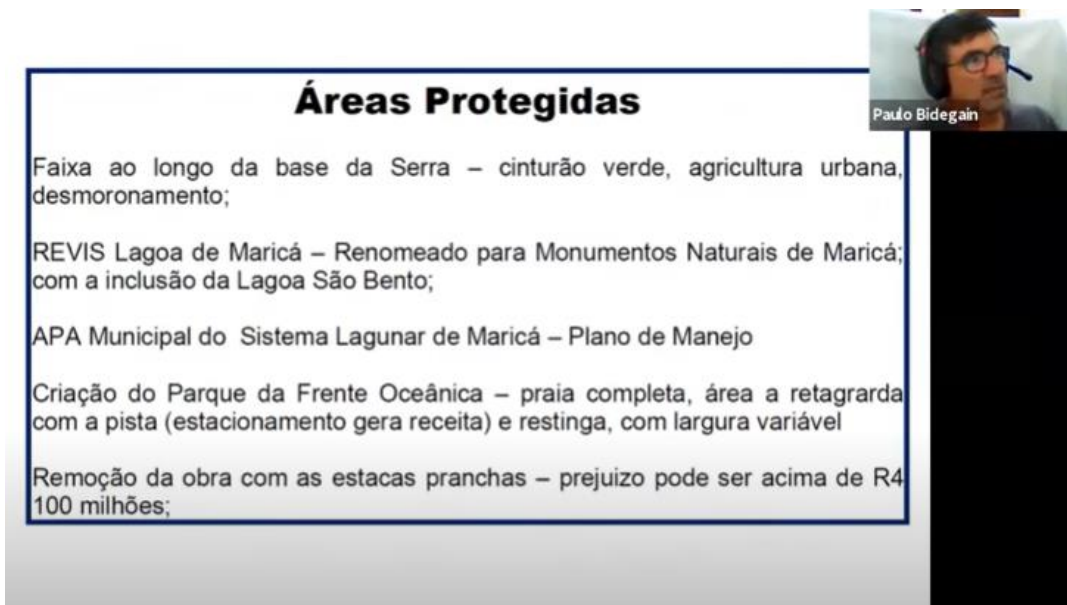
Em relação aos sistemas de coleta de esgoto, propôs a utilização de sistema separador nos bairros centrais e um cinturão sanitário no entorno das lagoas, como utilizado em Araruama, que poderia utilizar sistemas de tempo seco. Sobre esse último item há controvérsias, pois considerando os amplos recursos de royalties, alguns se opõem ao uso do tempo seco e propõem a universalização em sistema separador. Citou outras propostas: como a necessidade de campanhas educativas; necessidade de prover vasos sanitários e banheiros para parcela da população mais pobre; evitar contaminação pelos sistemas isolados. Em relação à disposição final, propôs: utilizar as Estações de Tratamento de Esgoto (ETEs) convencionais ou sistemas de nanobolhas; possibilidades de utilizar ETEs + soluções baseadas na natureza (brejos construídos (biometano); Identificar onde utilizar as *wetlands*; Licenciamento de obras de parcelamento e construções ligadas à capacidade de saneamento;

Com relação ao sistema de escoamento superficial urbano, apontou a necessidade de um Plano de Drenagem Sustentável, com proteção das nascentes; respeito às linhas de drenagem e soluções baseadas na natureza considerando: mais infiltração e menos manilha. Coloca que é necessário entender que “rio bom não é rio morto e manilhado” e “brejo bom não é brejo morto”. É preciso pensar em soluções baseadas na natureza com técnicas de infiltração na bacia (ruas, praças, estacionamentos, etc). No aspecto da regulação, apontou que é fundamental que haja técnicos qualificados no tema como engenheiros sanitaristas, hidrólogo, hidrogeólogo, especialistas em soluções baseadas na natureza, incluindo arquitetos. Destacou também que a Lagoa de Maricá pode ter usos múltiplos, como valioso destino turístico, de recreação e geração

de renda. Sugere a criação de um Parque da Orla da Lagoa com faixas com largura variável que definam proteções incluindo ciclovias; brejos; áreas de lazer; etc, com esgoto e *run-off* mitigados.

No que se refere às áreas protegidas, propôs a criação de faixas ao longo da base das Serras de Maricá como cinturão verde, o incentivo a agricultura urbana e para evitar pressão sobre as áreas protegidas e desmoronamentos. Fala da renomeação do Refúgio da Vida Silvestre de Maricá – REVIS para Monumento Natural de Maricá, com inclusão da Lagoa de São Bento; Elaboração do Plano de Manejo para a APA municipal do Sistema Lagunar de Maricá e Criação do Parque da Frente Oceânica, ao longo de toda a praia de forma a garantir a manutenção da faixa marítima frente às mudanças climáticas. Considera ainda importante a remoção da obra com estacas-prancha, que poderá levar a maior prejuízo.

Figura 1. Apresentação de Paulo Bidegain



**Áreas Protegidas**

- Faixa ao longo da base da Serra – cinturão verde, agricultura urbana, desmoronamento;
- REVIS Lagoa de Maricá – Renomeado para Monumentos Naturais de Maricá; com a inclusão da Lagoa São Bento;
- APA Municipal do Sistema Lagunar de Maricá – Plano de Manejo
- Criação do Parque da Frente Oceânica – praia completa, área a retaguarda com a pista (estacionamento gera receita) e restinga, com largura variável
- Remoção da obra com as estacas pranchas – prejuízo pode ser acima de R\$ 100 milhões;

Paulo Bidegain

O convidado Izidro Arthou ressaltou a singularidade única de Maricá mas destacou a indisponibilidade de recursos hídricos volumosos. Ressaltou também a questão da poluição dos rios, de forma direta e indireta. Falou das captações que são insuficientes e o tratamento também. No que se refere ao esgotamento sanitário, apontou a poluição dos rios por esgoto e águas pluviais e que o tratamento de esgoto por fossas em todas as partes implica contaminação do lençol freático. Considera que é uma discussão que deve ser feita, sobre as soluções e lembra que água contaminada é problema de saúde: é necessário pensar nas águas superficiais e também subterrâneas.

Figura 2. Apresentação de Izidro Arthou



Ainda com relação ao esgotamento, falou da preocupação com construções em beira de rio. A nova resolução iguala Rios Urbanos a Rios Florestais, portanto é necessário garantir as Faixas Marginais de proteção – FMP com as devidas larguras, sem manilhas sem a construção de canalizações e galerias. Na sua avaliação, considera melhor microestações de esgoto, ao longo dos rios, descentralizadas, que ataque as partes essenciais para o tratamento. Informou que o comitê tem um projeto para fazer monitoramento de trechos de rio, está na fase de edital. Quando pensa sobre “qual a cidade que a gente quer?” avalia que é necessário pensar na qualidade de vida das pessoas, mas também manter uma qualidade de água, inclusive das lagoas. Pensar também quantos habitantes teríamos no futuro e de onde tirariam a água, já que hoje a quantidade de água é insuficiente para população que existe em Maricá. No que se refere aos resíduos sólidos, considera que um bom sistema de coleta e educação ambiental é fundamental para garantir a qualidade das águas urbanas. Finaliza reforçando que qualidade da água é saúde e é necessário atender para a qualidade das águas, porque isso afeta diretamente a saúde e pensar em soluções pode inclusive reduzir seus custos.

O professor Werther Holzer, pesquisador e morador de Maricá há muitos anos foca sua apresentação na necessidade de se pensar o quê dentro desse tema deve estar contido no Plano Diretor. Avalia importante pensar Maricá dentro do contexto da Região Metropolitana (RM). Coloca que o primeiro Plano Diretor (PD) de Maricá de 1979 tratava Maricá como uma reserva de terras da RM e que o Município de certa maneira aceitou essa ideia: uma parcela enorme do município que era área rural tornou-se área urbana. Muitas dessas áreas estão subutilizadas, possuindo um estoque de terras e lotes vagos muito grande. Considera que isso por um lado pode um ônus mas por outro pode ser um bônus. Inserido na RM, hoje o anel externo é o que mais cresce e Maricá vem tendo crescimentos significativos desde a década de 1990. O planejamento acaba não sendo feito em termos metropolitanos. A tendência com a pandemia parece a de que os municípios desse anel externo tenham um crescimento ainda mais violento. Considera que é fundamental pensar a dimensão vitalidade, no conceito de Kevin Lynch, que se refere às questões de fornecimento de água, alimentos, energia, resíduos seja equacionado em termos metropolitanos e que o PD pense na composição com essas instâncias. Na sua análise, o

importante para o PD é zonedar segundo a capacidade de fornecimento de água na quantidade e qualidade adequada, porque o problema fundamental de Maricá é o fornecimento de água, com prioridade de residências.

Figura 3. Apresentação de Werther Holzer



Coloca como propostas a descentralização do fornecimento de água e também do tratamento de água e esgoto uma vez que Maricá conta com água de seu subsolo e isso é fundamental para que haja qualidade da água do solo. Destaca que apesar de certas questões mais específicas não precisarem ser detalhadas no PD é importante que o Plano de Drenagem deva preceder aos demais planos setoriais e deveria ser citado explicitamente no PD, pois tem relação direta com a qualidade da água do subsolo. Coloca também questão de incentivar royalties do petróleo e ICMS-Verde como instrumentos e fontes para implementação de projetos. Reforça posições dos convidados anteriores sobre não manilhar os rios, a proteção de nascentes e respeito as linhas de drenagem, reaproveitamento de água de chuva e cinza como obrigadoriedades. Considera muito importante isso estar ancorado na AGENDA 2030, numa perspectiva de economia verde. Condicionar qualquer licenciamento na capacidade de dotar a população que virá, seja parcelamento do solo ou individuais a capacidade do município fornecer água, esgotamento energia e alimentos a essas pessoas.

Num diálogo com a fala de Paulo Bidegain, lembra também que o Movimento Pró-Restinga defende a reclassificação da APA para Parque de uso exclusivo para recreação e educação ambiental. Que o PD anterior, apesar de estar mal formulado, previa o sistema lagunar como área de proteção ambiental. Considera importante que o respeito as faixas marginas das lagoas seja feito. Maricá tem o uma questão de planejamento muito boa que a unidade municipal e a unidade de bacia coincidem então a manutenção das FMP é importante e a manutenção da faixa marítima, faixa castigada marica frente as mudanças climáticas e as mudanças de perfil da restinga. O processo de destruição da restinga por conta do material formativo, pode mudar de uma hora para outra. As restingas funcionam como escudo e proteção ao aumento do nível do mar resultante de mudanças climáticas.



Nas falas dos participantes, foram destacados os problemas já citados pelos convidados, principalmente de falta de esgotamento e de supressão de vegetação nas faixas marginais de proteção, bem como da falta de água. Um dos participantes coloca a preocupação com soluções de tempo seco que ao invés de projetos emergenciais poderiam se acomodar e não resolver a questão do saneamento. Foram citadas ainda problemas de obras pela prefeitura/SOMAR, especialmente no Rio Itaocaia, drenando áreas alagáveis e a importância de fiscalizar e liberar o licenciamento dessas obras. Falou-se em não aguardar o PD para obrigar a mudança no padrão das obras da SOMAR e prefeitura, respeitando as FMP e APPs. Alguns participantes destacam também a necessidade de instituir a coleta seletiva de lixo com inclusão de catadores, a manutenção das margens dos rios limpas; observar os macro programas do subcomitê Maricá/Guarapina. Um dos participantes citou iniciativas como a coleta de óleo de cozinha.

Outros destacaram a necessidade de recomposição da mata ciliar e a preocupação com a erosão costeira. Um das considerações apontou para a avaliação e dimensionamentos dos aquíferos subterrâneos porque não se sabe quanta água possui. No que se refere a gestão, destacou-se a falta de diálogo entre órgãos que tratam das questões de saneamento e meio ambiente. Concessão da CEDAE para a AEGEA implica em metas de curto, médio e longo prazo, maior possibilidade de ação da prefeitura/SANEMAR; Instrumentos econômicos e tributários como redução de alíquotas de IPTU para projetos que considerem a captação e reutilização das águas de chuvas; garantia de maiores percentuais de permeabilização dos terrenos; utilizar PSA (pagamento por serviços ambientais) para áreas preservadas nas serras e nascentes.

A partir da análise das falas da oficina, foram resumidas as seguintes tendências, riscos e oportunidades:





## TENDÊNCIAS

Rios e lagoas poluídos

Pressão sobre áreas protegidas e supressão de faixas marginais

Problemas na disponibilidade hídrica

Maricá inserida no anel externo da Região Metropolitana, com possibilidade de crescimento demográfico



## RISCOS

Agravamento do problema de abastecimento de água com o incremento populacional

Adoção de soluções individuais de esgoto por fossa em todas as partes implica contaminação do lençol freático;

Obras com estacas-prancha que poderão levar a maior prejuízo



## OPORTUNIDADES

Alinhamento com a política metropolitana

Elaboração do Plano de Drenagem, que tem impactos diretos na questão abastecimento da água de subsolo e

Criação do Parque da Frente Oceânica

Dessalinização – Reserva de área para ETA Marinha

Utilização de soluções baseadas na natureza

Proteção da frente marítima e das faixas das lagoas

## 2.1.2 O DESENVOLVIMENTO DO TERRITÓRIO E A VULNERABILIDADE SOCIAL: ACESSO ÀS INFRAESTRUTURAS E SERVIÇOS PÚBLICOS

A oficina realizada no dia 04 de maio de 2021, entre 14h e 17h, teve como tema O Desenvolvimento do território e a vulnerabilidade social: acesso às infraestruturas e serviços públicos.

### Convidados:

- **Antônio Veríssimo**, Arquiteto e urbanista - coordenador do Programa IDR - ONU-Habitat – ‘Agora é sua vez’.
- **Manuela Mello**, recursos humanos, presidente do Banco Comunitário Popular Mumbuca

### Mediador:

- **Diego Maggi**, Cientista Social, Técnico do Grupo Intersetorial pelo Instituto Municipal de Informação e Pesquisa Darcy Riberio (IDR)

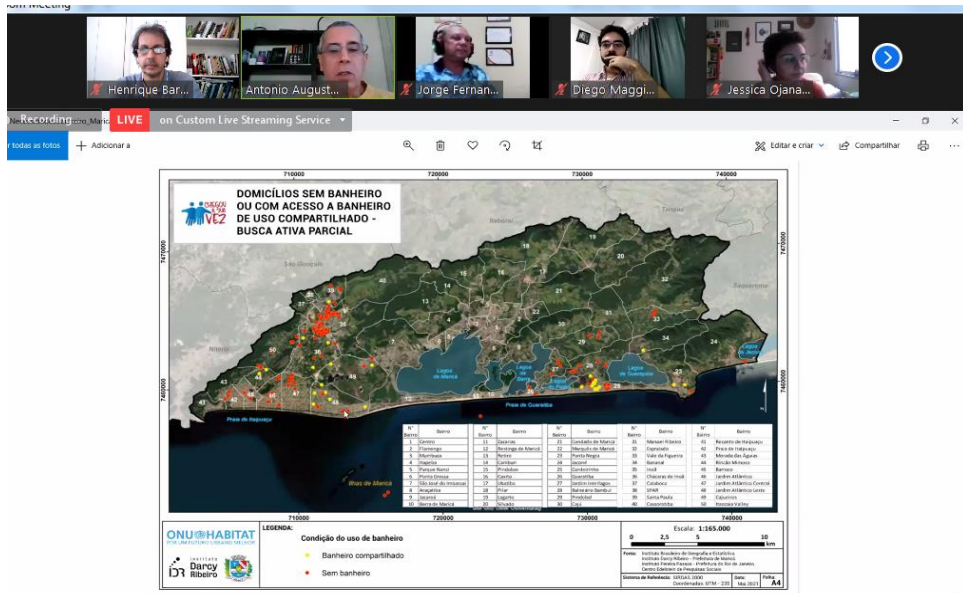
Em um primeiro momento, Antônio Veríssimo apresentou em linhas gerais a execução do projeto *Maricá chegou a sua vez*. Foram relatados os objetivos do projeto, que são: realizar uma busca ativa para identificação das famílias mais vulneráveis de Maricá, obter dados qualificados que auxiliem o município na tomada de decisão e construção de políticas públicas, criar um plano de ação multisetorial, com participação especial das Secretárias Municipal de Assistência Social, Secretárias Municipal de Saúde e Secretárias Municipal de Educação, realizar atendimento às famílias identificadas por meio dos serviços prestados pelo município e mensurar o impacto das políticas públicas no universo de famílias atendidas.

Como foi exposto, o público prioritário de atendimento pelo projeto *Maricá chegou a sua vez* são famílias em situação de vulnerabilidade social e, de modo secundário, os resultados do trabalho desenvolvido serão o corpo técnico da própria Prefeitura de Maricá que poderão elaborar políticas públicas e programas com base nos dados levantados pelo projeto, com uma expectativa de atendimento de 90 mil pessoas residente no município. O projeto está organizado em três fases: em um primeiro momento, construção de um protocolo de ação integrada e realização de pesquisa domiciliar em 60% do município para o cálculo do Índice de Pobreza Multidimensional (IPM); em um segundo momento, a promoção de atendimentos especializados pelos serviços prestados pela Prefeitura de Maricá, com base nos dados levantados e cadastros municipais; e, por fim, o monitoramento das famílias atendidas pelo projeto, com o propósito de diagnosticar a efetividade das políticas públicas que serão desenvolvidas e da qualidade de vida da população atendida.

Foi explicado a metodologia de cálculo do Índice de Pobreza Multidimensional (IPM) que é realizado a partir da verificação de algumas variáveis, como renda, saúde, educação, infraestrutura urbana, acesso à bens e serviços públicos e saneamento básico. Adicionalmente, foram expostos um conjunto de mapas com alguns resultados prévios do trabalho desenvolvido

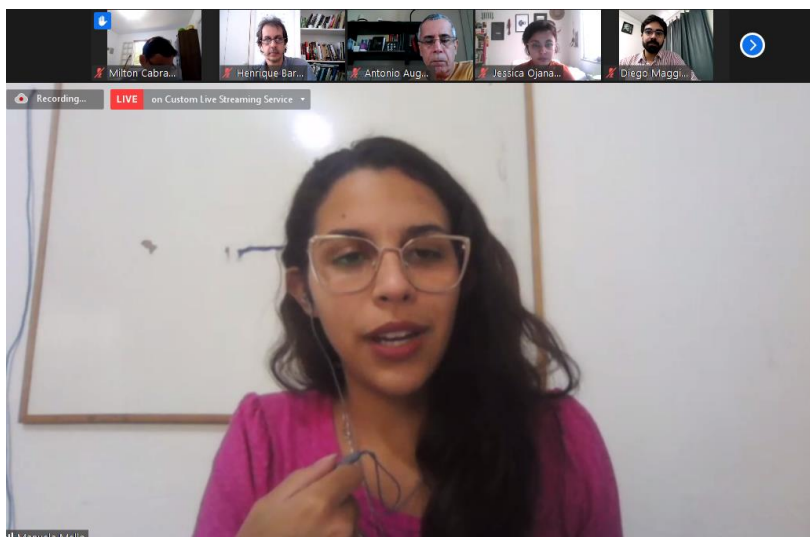
pela equipe do projeto, a partir da espacialização de setores censitários e índice de desenvolvimento social (IDS).

Figura 4. Apresentação de Antônio Veríssimo – Programa Chegou a sua vez (IDR/ONU-Habitat)



Em seguida, Manuela Mello, presidente do Banco Comunitário Popular Mumbuca, expôs um pouco das ações de gestão de moeda social digital que é realizada por meio da plataforma e-dinheiro. Foi exposto que o objetivo do projeto é a construção de estratégias de desenvolvimento econômico e social municipal, por meio de um banco comunitário. O banco é o responsável pela gestão do programa de renda básica municipal, o Bolsa Mumbuca. A rentabilidade do banco é por meio de cobrança de taxas que variam de 2 a 3% para manutenção e pagamento dos custos relacionados com o seu funcionamento. Por meio de um convênio estabelecido com a Prefeitura de Maricá, são realizados os citados repasses de manutenção das atividades do banco e investimentos que são realizados em um fundo cujos rendimentos são repassados para os beneficiários por meio dos créditos bancários.

Figura 5. Apresentação de Manuela Melo



O banco tem atuado com uma carteira que é composta por 60% de diferentes linhas de crédito e 40% de investimentos em projetos. Entre os projetos financiados encontram-se demandas geradas pelos próprios beneficiários do projeto, como realização de cursos de capacitação e melhoria da gestão financeira dos pequenos negócios apoiados pelo banco. Foi relatado que uma das linhas de atuação do banco é direcionada para famílias em situação de vulnerabilidade social.

Antes de abrir o debate público, Diego Maggi expôs que Maricá possui um cenário social que merece atenção: o Município recebe um volume muito expressivo em royalties ligados ao setor de óleo e gás, entretanto é caracterizado por uma desigualdade social acentuada. Nesse sentido, o programa de renda básica, com o objetivo de promover um círculo virtuoso de desenvolvimento local, é muito importante para que o mitigar os efeitos da desigualdade social presente no município através da garantia de condições mínimas materiais de existência dessa população, contribuindo para a garantia da dignidade da população municipal.

Aberto o debate público, foram realizados questionamentos a partir do que ambos os convidados expuseram em suas falas de abertura. Muitas das falas foram realizadas a partir da necessidade de isonomia no acesso à infraestrutura urbana, especialmente no que se refere ao saneamento básico (de modo especial no acesso a água potável, drenagem urbana, esgotamento sanitário). Outro questionamento, por meio de sugestão de um morador, se referiu a necessidade da garantia de emissão de documentos para a população em situação de vulnerabilidade social. Outro morador questionou a possibilidade de realização de um censo demográfico por parte do IDR no Município. Nesse sentido, Diego Maggi expôs que o IDR pretende realizar uma pesquisa complementar ao censo demográfico que deverá ser realizado com redução de perguntas por parte do Governo Federal. A pesquisa complementar deverá abordar temas específicos como mobilidade urbana, acesso à serviços públicos, infraestrutura urbana, entre outros temas.

Ainda no momento de debate, foi relatado que o propósito do projeto Maricá chegou a sua vez, terceiro projeto realizado pela ONU/Habitat com esse objetivo, é mudar o paradigma de atuação da política pública ao estimular uma atuação mais ativa do executivo municipal na garantia de direitos da população atendida. Foi questionado o porquê algumas áreas do território municipal não foram abordadas pelo projeto Maricá chegou a sua vez. Em resposta ao questionamento, Antônio Veríssimo explicou que a seleção das áreas foi realizada a partir dos setores censitários do censo demográfico de 2010 e, por isso, algumas áreas não foram atendidas inicialmente. Entretanto, em função da verificação em atividades de campo, por parte da equipe de execução do projeto, está em debate a realização de uma ampliação do seu recorte territorial. Outro questionamento realizado foi a disponibilidade dos dados levantados. Em resposta, Antônio Veríssimo explicou que os dados ainda não estão disponibilizados para a população, mas serão disponibilizados para as secretarias municipais assim que estejam finalizados. Disse ainda que no momento, apenas o IDR tem acesso aos dados levantados.

Com relação ao Banco Comunitário Popular Mumbuca, um dos participantes questionou sobre a integração do banco com sistema bancário, ausência de bancos comerciais no Município e a ampliação da oferta de serviços, como pagamento de boletos. Manuela Mello respondeu que o banco é conveniado com o sistema, sendo classificado como correspondente bancário e que é

possível por meio do aplicativo do banco o pagamento de boletos bancários. Com relação à vinculação do banco ao sistema de bancos eletrônicos 24 horas, Manuela Mello disse que em função das bandeiras que operam esses serviços toda movimentação financeira realizada é descontada um percentual sobre o valor total da operação financeira e que a ideia do banco é justamente proteger os recursos dos beneficiários do sistema bancário formal o que inviabiliza a realização de estratégias de operação por meio de bancos eletrônicos 24 horas. Com relação a ausência de rede bancária, Manuela Mello respondeu que compete a cada um dos bancos privados a expansão das suas redes de atendimento.

Outra participante, expôs que no atual momento é importante que Maricá pare para pensar suas estratégias de desenvolvimento, em diferentes aspectos, econômico, social e ambiental. Nesse sentido, falou da importância da produção artesanal e dos pequenos negócios. A partir dessa fala, outro participante acrescentou o papel do turismo no desenvolvimento municipal.

Por fim, Manuela Mello expôs que o excesso de burocracia na formalização e regularização fundiária é um dos entraves comumente relatados pelos beneficiários do banco que procuram empreender no Município. Sobre tal aspecto, Henrique Barandier, coordenador técnico da equipe do IBAM de assessoramento do Plano Diretor de Maricá, questionou esse tipo de colocação pois reforça uma ideia compartilhada socialmente que o setor do licenciamento urbano da Prefeitura é excessivamente burocrático. Disse ainda sobre os cuidados e especificidades relacionadas com o processo de licenciamento, ressaltando a importância da atividade municipal.

A partir da análise das falas da oficina, foram resumidas as seguintes tendências, riscos e oportunidades:



## TENDÊNCIAS

Melhoria da gestão municipal por meio de uma base de dados sociais atualizada e cadastros municipais;

Identificação de territórios com baixas qualidade de desenvolvimento urbano para assessoramento na tomada de decisão municipal;

Melhoria da economia local por meio de estratégias de economia solidária, como o programa de renda básica, ações de finanças solidárias e disponibilização de microcrédito produtivo;



## RISCOS

Baixa efetividade das políticas sociais apresentadas;

Necessidade de ampliação do escopo territorial censitário visto que os dados de base são do censo demográfico de 2010

Manutenção das desigualdades sociais internas do Município nos próximos anos;



## OPORTUNIDADES

Qualificação da gestão municipal na elaboração de políticas públicas por meio da produção de dados relacionados com os processos de vulnerabilização social que afeta parte da população maricaense;

Fortalecimento das estratégias sociais e econômicas de desenvolvimento municipal por meio de políticas relacionadas com economia solidária, renda básica e acesso à crédito popular.

### 2.1.3 O DESENVOLVIMENTO ECONÔMICO SUSTENTÁVEL E O PATRIMÔNIO NATURAL, HISTÓRICO E CULTURAL

A oficina realizada no dia 05 de maio de 2021, entre 14h e 17h, teve como tema: O Desenvolvimento Econômico Sustentável e o Patrimônio Natural, Histórico e Cultural e contou com as seguintes participações:

#### Convidadas:

- **Carmem Feijó**, Doutora em Economia pela University College London, professora titular da Universidade Federal Fluminense – UFF. Autora de Trabalho na publicação do IDR Editora dos “Estudos de Maricaenses” – Artigo - “Como construir um arcabouço institucional eficiente para gestão de recursos finitos: recomendações para o desenvolvimento econômico de Maricá” – autores: Carmem Feijó, Fernando Amorim Teixeira; e Milford Bateman.
- **Ana Claudia Nunes Alves**, Arquiteta e Urbanista Professora EBT-Arquitetura / Instituto Federal Fluminense - IFF Campus Avançado Maricá/ Doutoranda em Arquitetura e Urbanismo pelo PPGAU-UFF - orientação Prof. Werther Holzer - UFF, com trabalho da área de Patrimônio Natural/Histórico e Cultural - Trabalho de Tese: "Paisagem e sua relação com a dispersão urbana em Maricá", fase de identificação de aspectos da ocupação urbana em sua relação com o patrimônio e as áreas de preservação ambiental.

#### Mediadora:

- **Renata de Souza Gama** – Arquiteta e Urbanista, Técnica do Grupo Intersetorial pela Secretaria de Cultura. Compõe o Conselho Estadual de Tombamento vinculado ao INEPAC e a mesa diretora do Instituto Histórico e Geográfico Itaboraense .

As exposições realizadas pelas professoras Carmen Feijó e Ana Claudia N. Lopes caminharam a partir de dois olhares, o primeiro mais conceitual, técnico e pragmático pautado nas pesquisas realizadas pela professora Carmen Feijó no FINDE/UFF- Grupo de Pesquisa em Financeirização e Desenvolvimento; e o segundo que revela uma investigação em curso que procura compreender como a urbanização ocorre em Maricá a partir de duas abordagens : urbanização dispersa e paisagem e memória na perspectiva da geografia humana.

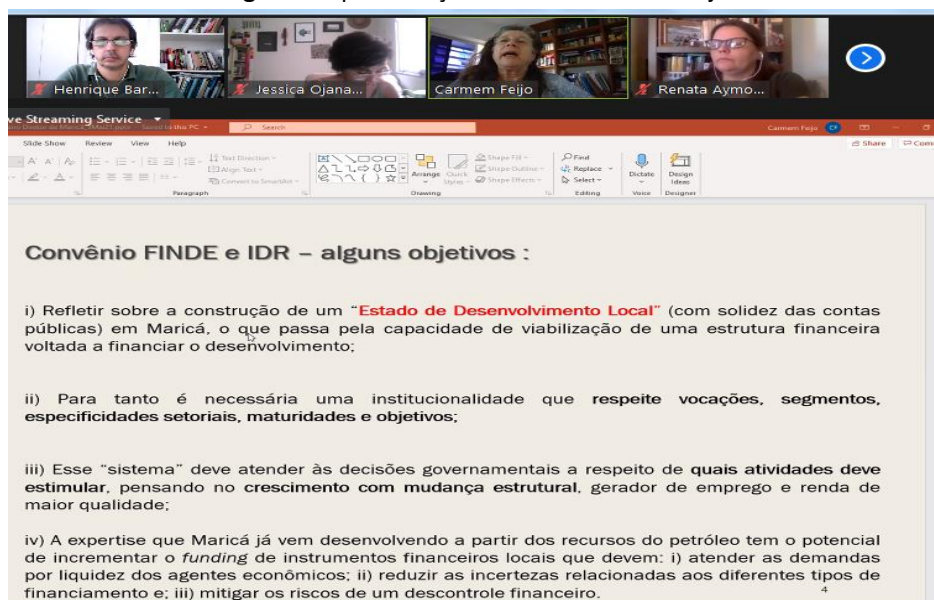
A Professora Carmem Feijó abriu a sessão fazendo apresentação do artigo intitulado “Como construir um arcabouço institucional eficiente para a gestão de recursos finitos: recomendações para o desenvolvimento econômico de Maricá” que se propõe a pensar o desenvolvimento econômico de Maricá pela perspectiva local. Destacou inicialmente a importância de se olhar o caso de Maricá em razão das medidas que vem sendo tomadas pela Prefeitura Municipal com o direcionamento de recursos dos royalties para políticas de desenvolvimento social.

A questão proposta para a reflexão é de que por se tratar de recursos finitos, sua utilização tem que ser feita com grande expertise para que os benefícios sociais para serem perenes. Para tanto, destaca a Carmem Feijó, “é necessário uma institucionalidade” que garanta a

coordenação de entes em torno do mesmo objetivo, identificando vocações, segmentos, atividades que possam alavancar o desenvolvimento local e promover mudanças estruturais, respeitando as vocações e especificidades setoriais de Maricá.

Carmem Feijó destacou ainda as características ímpares do Município de Maricá, em relação as medidas exitosas da Prefeitura na última gestão como os royalties do petróleo, um caso especial a ser estudado e que chama atenção de pesquisadores ao redor do mundo. A valorização do patrimônio (natural, material e imaterial) local é também uma narrativa importante que foi destacada e posta como estratégica a ser trabalhada a curto, médio e longo prazo, especialmente porque os recursos dos royalties do petróleo são finitos, nesse sentido é necessário haver planejamento e coordenação entre instituições e políticas públicas que sejam capazes de estabelecer os encadeamentos dentro das atividades econômicas locais e regionais.

Figura 6. Apresentação Professa Carmem Feijó



Destacou também a importância da criação do Fundo Soberano, como um mecanismo na busca de garantir o desenvolvimento sustentável e projetos significativos/estruturais de Maricá em um ciclo econômico pós royalties do petróleo. Outros pontos de sua fala: patrimônio natural, histórico e cultural ser entendido como essencial no processo de Desenvolvimento Econômico sustentável no Município de Maricá; a necessidade valorização do patrimônio (natureza, material e imaterial - com a geração de bens de consumo, empregos, turismo e etc.) do Município vistas como essências para o desenvolvimento de estratégias que movimentem ações que impactem o crescimento econômico do município, especialmente na visão regional; O reconhecimento das vocações do município, pautada nas características locais – geomorfológicas, humanas, tradições, patrimônio construído e o saber-fazer;

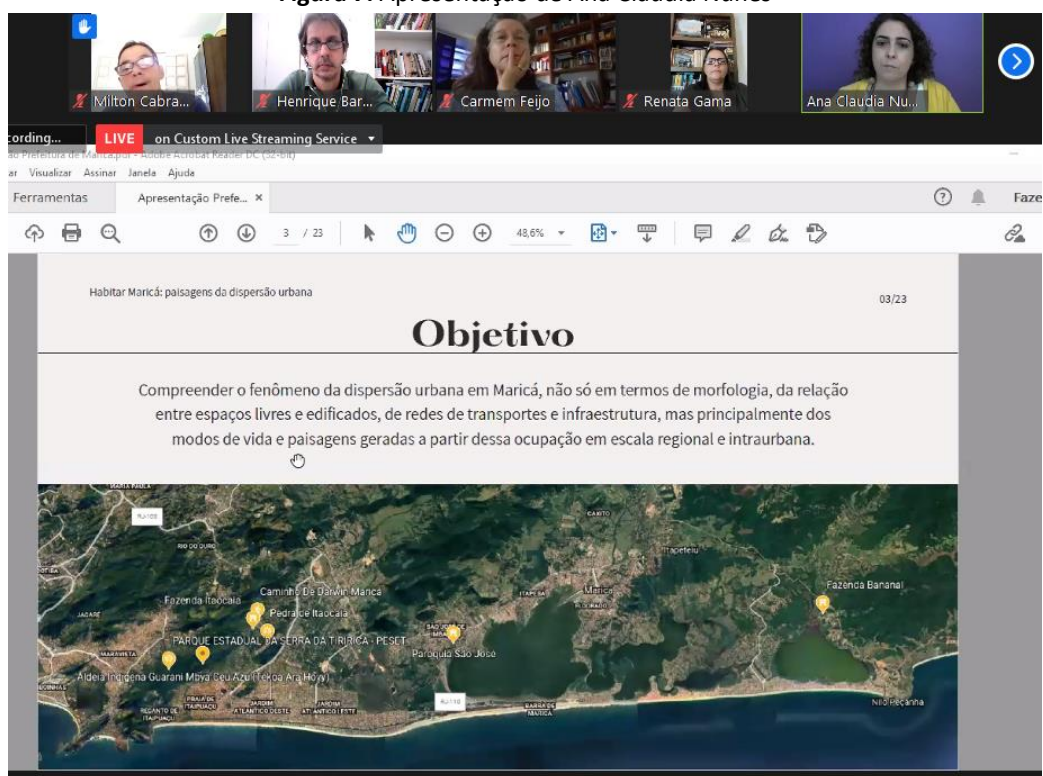
Os estudos de caso apresentados por ela sobre a Noruega e Málaga/Espanha – são considerados pertinentes para uma reflexão sobre os processos em curso no Município de Maricá por colaboram na estruturação de estratégias. A experiência da Noruega mostra-se mais



interessante devido aos ao caráter social e aos instrumentos criados e desenvolvidos a partir do recurso do petróleo. A criação do Fundo Soberano logrou sucesso e determinou uma institucionalização com mecanismo e engrenagem específicas para capazes de transformar e ressignificar a matriz produtiva, gerando conhecimentos e fortalecendo o respeito ao meio ambiente, o desenvolvimento social de forma sustentável economicamente.

Ana Claudia Nunes Alves abordou, a partir de seus estudos de doutorado, o processo de desenvolvimento urbano de Maricá, destacando dois aspectos principais: urbanização dispersa e patrimônio e memória. Após um breve histórico de conformação da cidade, destacou os processos urbanos recentes que reforçam as tendências de dispersão e promovem transformações na paisagem, a partir de 3 conceitos: 1. Urbanização do município – uso e ocupação; 2. Paisagem, e 3. Moradia, e nos coloca algumas questões relacionadas ao ambiente e suas múltiplas camadas no tempo no que diz respeito a apropriação do território em Maricá e seu patrimônio. Essas abordagens tratam da ocupação das áreas loteadas antigas de Maricá com moradia fixa (e não mais predominantemente de veraneio); a formação de novos núcleos urbanos, chamados por ela de nebulosas, que avançam sobre áreas rurais, principalmente ao longo de eixos rodoviários; a reprodução de condomínios fechados, que alteram as relações de usos na cidade.

Figura 7. Apresentação de Ana Cláudia Nunes



Em sua fala destacou a existência de um patrimônio misto - natural, histórico e cultural, resiliente, de extremo valor, diferenciado e que precisa ser reconhecido a nível local, regional e nacional. A expositora propôs também a leitura da paisagem (paisagem diversa) vista no recorte da memória e chamou atenção de como a urbanização ocorre de forma dispersa nos diferentes núcleos do município, especialmente nas áreas periféricas, seguindo tendências de ocupação de



acordo com ciclos relacionados a fatores econômicos, e muitas destes núcleos possuem referências seculares. Em uma relação mais dirigida ao patrimônio questionou como podemos ampliar os limites da preservação das áreas urbanas garantindo que a ocupação respeite as pré-existências. Nesse sentido, chama atenção de alguns loteamentos nas áreas periféricas que se sobrepõem ao sítio natural e/ou interferem de alguma forma no uso pleno do bem;

As exposições das palestrantes, a mediação e as manifestações dos que assistiram a Oficina Técnica demonstram a importância da temática, bem como, as diversas contribuições que foram trazidas dos diferentes agentes que participaram da atividade. As exposições colaboram na validade da concepção dos Cenários de Desenvolvimento, apontados na revisão do PD. Há uma necessidade de mudança estrutural no que diz respeito ao reconhecimento das vocações do município, que deverão refletir em avanços no desenvolvimento econômico sustentável e na preservação e na “apropriação” do patrimônio como condutor de ações significativas.

A partir da análise das falas da oficina, foram resumidas as seguintes tendências, riscos e oportunidades:



## TENDÊNCIAS

Permanência dos programas sociais locais, mas ir além deles para viabilizar o desenvolvimento

Urbanização dispersa

Ocupação relativamente recente dos loteamentos de Maricá para residência fixa

Formação de “nebulosas” de ocupação urbana nas áreas rurais, associadas às dinâmicas decorrentes da instalação do COMPERJ em Itaboraí

Ocupação de áreas de valor histórico e ambiental que podem representar importantes mudanças de paisagem

Produção urbana por meio de condomínios fechados



## RISCOS

Descontrole na gestão de recursos e Falta de coordenação de políticas públicas capaz de orientar a visão comum de desenvolvimento

Expansão urbana acelerada

Capacidade institucional do município para fazer a gestão da cidade frente à dinâmica urbana mais intensa

Perda de identidade e sentimento de pertencimento e invisibilização do patrimônio cultural e natural de Maricá

Impossibilidade de utilização de recursos de royalties para custeio o que exige a viabilização de outras fontes de recursos



## OPORTUNIDADES

A descoberta de grandes reservas de recursos naturais oferece oportunidade de autonomia para Maricá desenhar o próprio caminho de desenvolvimento;

Suporte financeiro pela institucionalidade local para fomentar empreendimentos sustentáveis que criem empregos;

Priorizar formas de empreendimentos cooperativos e modelos de cooperativas de crédito;



Papel do Fundo Soberano para o incremento de iniciativas privadas que contribuam o desenvolvimento

Preservação do patrimônio natural de Maricá que envolve serras preservadas, o sistema lagunar, a APAMAR, um ambiente riquíssimo de fauna e flora, inclusive espécies endêmicas

Pensar o processo de desenvolvimento de base local

Pensar o desenvolvimento como desenvolvimento cultural, ou seja, tendo a cultura como questão central, a partir do que se constrói valores e se faz escolhas.

Avançar na governança para inovação e desenvolvimento

O turismo como eixo do desenvolvimento

Estudar e proteger o patrimônio geológico de Maricá. Criar uma identidade geológica na população. Transformar essa área em geoparque.

## 2.1.4 O PROCESSO DE URBANIZAÇÃO: OS PADRÕES DE USO E OCUPAÇÃO DO SOLO E DE MORADIA

A oficina *O processo de urbanização - os padrões de uso e ocupação do solo e de moradia* foi realizada no dia 06 de maio de 2021, entre 14h e 17h e contou com as seguintes participações:

### Convidados:

- **Kelson Vieira Senra**, do Instituto Rio Metr pole - Plano Metropolitano para Munic pios - IRM; Membro do GIPP - Grupo Intersetorial dos Planos.
- **Humberto Marotta**, Professor Associado do Departamento de Geografia da UFF e **Leonardo A. Nogueira** - Pesquisador Colaborador em P s-Doutorado do Programa de P s-Gradua  o da UFF. Trabalho - de publica  o do IDR Editora dos “Estudos de Maricaenses” – Artigo - “Cidades sustent veis frente  s mudan as globais: um resgate da expans o urbana de Maric  para pensar o futuro” – autores Humberto Marotta, Leonardo A. Nogueira, Kevin Campos Martins, Rodrigo C. Abuchacra, Carla Regina A. Carvalho.

### Mediador:

- **Bruno Marins**, engenheiro diretor de Fiscaliza  o de Obras Urbanas da SEURB (Secretaria Municipal de Urbanismo)

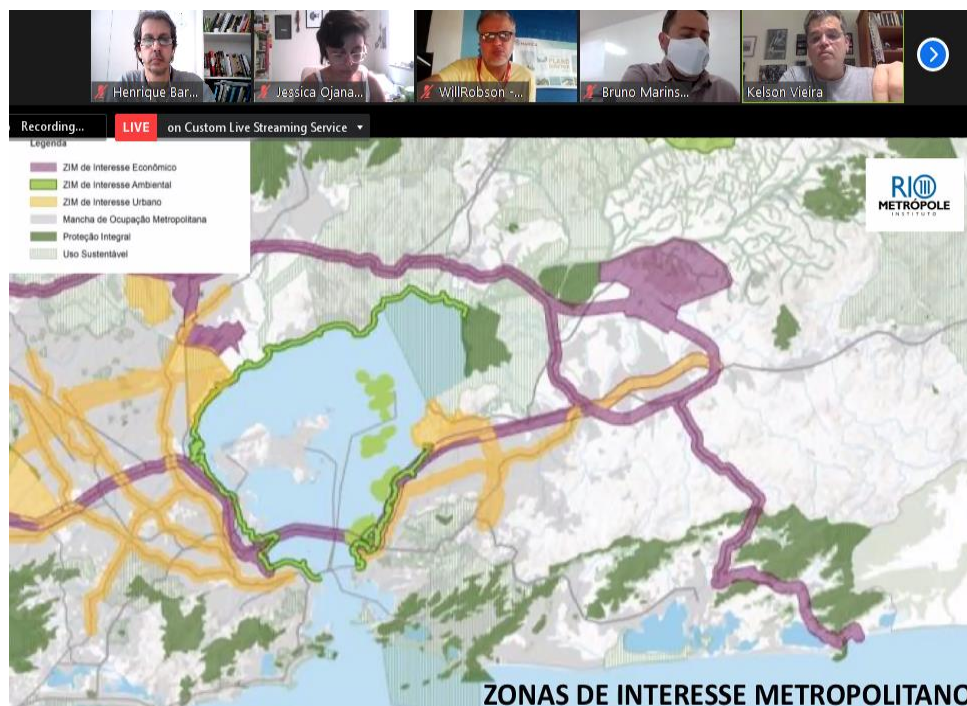
A exposi  o de Kelson Vieira apresentou a concep  o geral da l gica metropolitana de planejamento e estrutura do PDUI/RMRJ e as linhas estrat gicas e concep  o dos programas previstos de maior interesse para Maric , sendo eles:

- a) Programa Equilibra Metr pole, de refor o  s centralidades secund rias, que inclui Maric ; em associa  o com a  es de melhoria das condi  es de conectividade com a Capital (no campo da mobilidade).
- b) Programa Habitar Metr pole, que pretende contribuir para o suprimento da demanda futura e aliviar as press es sobre o uso e a ocupa  o do solo;
- c) Programa Melhorar a Metr pole, tendo como prioridade os investimentos em saneamento b sico, particularmente na dimens o da macrodrenagem;
- d) Programa Metr pole Inteligente, incluindo: a implanta  o do Porto de Jacon ; a extens o de corredores de penetra  o e a conclus o do Arco Metropolitano; a conserva  o ambiental e do patrim nio cultural como indutores do turismo; a implanta  o de corredores tecnol gicos (infraestrutura digital);
- e) Programa Metr pole Sustent vel, com propostas de estabelecimento de ‘conex es verdes’, que adere   experi ncia dos corredores ecol gicos, tendo em vista a conex o entre os fragmentos de Mata Atl ntica, ainda existente nos diversos munic pios da RMRJ.
- f) Programa Governar a Metr pole, de promo  o de a  es para a qualifica  o das capacidades municipais de gest o, tendo em vista as correla  es entre o Macrozoneamento metropolitano e o planejamento local, em Maric , em especial, frente  s perspectivas de extens o de corredores de penetra  o e conectividade, a implanta  o do Porto de Jacon  e a intensifica  o das atividades correlatas.

O expositor chamou a aten  o tamb m para o aspecto espec fico das proje  es populacionais no  mbito do PDUI/RMRJ, que aponta para a estabilidade demogr fica e o envelhecimento da

população, mas também para a mudança do seu perfil econômico, o que indica a mudança nos padrões de uso do solo.

Figura 8. Apresentação de Kelson Vieira



A exposição do convidado revelou a dicotomia histórica entre a visão regional (no caso a metropolitana) e a visão municipal sobre o planejamento territorial que, a primeira, por força do interesse no desenvolvimento de recorte supramunicipal, delineado segundo as oportunidades de incremento, sobretudo, de seus efeitos em escala regional e estadual, prescinde da consideração aprofundada dos impactos de suas propostas nas dinâmicas territoriais locais, com questionamento apresentado na OT4, inclusive, quanto à concepção adotada para o embasamento filosófico da lógica de desenvolvimento das propostas contidas no Plano Metropolitano. Em contraponto, o primeiro expositor chama a atenção para o conjunto de linhas estratégicas, programas e projetos a fomentar, estabelecidos no Plano Metropolitano, que seriam capazes contribuir para a mitigação de deficiências de toda ordem que afetam os municípios da RMRJ.

Instituiu-se no debate que se seguiu, o paradoxo quanto ao papel futuro de Maricá no âmbito regional: a expectativa de incluí-la no conceito de policentralidade, estimulando-a como uma nova centralidade da parte leste da RMRJ, em benefício e a partir da lógica da cidade âncora da região - a Cidade do Rio de Janeiro -, *versus* o potencial de multiplicação dos impactos negativos pela implantação dos projetos propostos no Plano Metropolitano que a afetam, diante das características de fragilidade ambiental do sítio onde se assenta o tecido urbano de Maricá, em si fragmentado e desarticulado.

Nas exposições do professor Humberto foi dada ênfase no conteúdo técnico-científico no tocante de que a preservação ambiental não constitui impedimento ao crescimento econômico ou urbano, desde que inseridos no contexto do desenvolvimento sustentável. Que a preservação ambiental e os cuidados para manutenção sustentada de seus elementos (fauna, flora, solo, recursos hídricos, entre outros), seja no meio urbano ou rural, constituem aliados no combate ao ciclo de deseconomias em acúmulo por Maricá - cujas interações com os impactos decorrentes das agressões aos seus atributos ambientais foram delineadas nos campos da saúde, saneamento básico, conforto ambiental, desenvolvimento econômico, trabalho e renda, turismo, entre outras -, na ótica dos ganhos pelo estabelecimento de um circuito virtuoso de eficiência, eficácia e efetividade das políticas públicas que regem os diversos setores da vida municipal.

O estudo de caso apresentado sobre as condições físico-biológicas da Lagoa de Maricá, e de permanência de seu papel ecológico no contexto do Sistema Lagunar Maricá-Guarapina, soa como uma denúncia e resultado dos maus tratos que esta vem sofrendo ao longo do processo de ocupação e urbanização de seu entorno. Por meio da comprovação científica de seus indicadores negativos de sobrevivência atuais, revela e qualifica o conjunto de pressões atuantes sobre a sua integridade, que vão desde aquelas inerentes ao processo de urbanização histórica da Cidade e grandes obras do passado com abertura de canais, passando pela precariedade das infraestruturas de saneamento básico, especialmente do sistema de drenagem, pelos hábitos da população e pelas ações recentes da Administração com a implantação dos projetos de urbanização de sua orla.

Figura 9. Apresentação de Humberto Marotta e Leonardo Amora



Recording... LIVE on Custom Live Streaming Service

1 SEMINÁRIO TEMÁTICO DA REVISÃO DO PLANO DIRETOR:  
**“CENÁRIOS PARA MARICÁ: TENDÊNCIAS, RISCOS E OPORTUNIDADES”**  
**O PROCESSO DE URBANIZAÇÃO: OS PADRÕES DE USO E OCUPAÇÃO DO SOLO E DE MORADIA**  
 Prof. Dr. Humberto Marotta Ribeiro – Geografia – UFF  
 Dr. Leonardo Amora Nogueira – POSGEO-UFF

UFF Universidade Federal Fluminense  
 LEMG - UFF  
 LABORATÓRIO DE ECOSISTEMAS E  
 GÁS-UFF  
 REVISÃO DO PLANO DIRETOR MARICÁ  
 ibom Instituto Brasileiro de Administração Municipal

O estudo, em visão abrangente, aponta a fragilidade geral do sistema lagunar e algumas ameaças mais relevantes quanto ao estado dos recursos hídricos que alimentam a lagoa e que

nela deságua, destacando a necessidade de intensificação das ações de educação ambiental dirigidas à população em geral, mas especialmente para os ocupantes das margens dos rios e dos pescadores que dela tiram o sustento, inseridas em uma ampla operação de salvamento daquela que é seu maior valor.

Destaca-se das apresentações que os encaminhamentos e propostas a serem formulados no âmbito do Plano Diretor adquirem validade e amplitude ao pautar-se pelo reconhecimento de que, no Brasil, o conceito de sustentabilidade está atrelado à justiça socioambiental, ao combate à pobreza nas cidades e à promoção da cidadania, em especial das camadas mais pobres da população. Assume, portanto, que o balizamento das ações de incremento do crescimento municipal e urbano promovidas seja pelas lideranças políticas, seja pelas iniciativas empresariais, deve submeter-se ao bem coletivo, em detrimento dos interesses particulares. Tais premissas, totalmente identificadas com os comandos do Estatuto da Cidade do direito de todos à cidade sustentável, prenunciam o embate com esses agentes na perspectiva de sua adesão àquelas premissas.

Ficou delineado o espaço de conflito e disputas onde, mais do que pela inação, as iniciativas de crescimento promovidas pela Administração municipal, lastreadas em sua capacidade de alocação de investimentos dada pelas transferências do petróleo, diferentemente do conjunto de municípios brasileiros em crise fiscal, é criticada pela desqualificação ambiental do que faz. Tal cenário traz desafios para o momento de discussão das propostas do Plano Diretor, que tende a contrapor limites e enquadramentos de sustentabilidade às ações locais de seus gestores e dos investidores privados que atuam em Maricá.

O quadro geral das pressões externas e também internas pela opção que propõem de atrelamento do crescimento a implantação de grandes projetos transformadores, exige cuidados quanto à mitigação de seus impactos negativos, aprimoramento e qualificação das capacidades de planejamento, gestão e controle, e enquadramento das ações de desenvolvimento em uma visão estratégica integradora dos benefícios que seus resultados possam acarretar. Dessa forma, as expectativas com seu poder multiplicador de oportunidades poderão, então, superar o peso dos riscos que representam atualmente, diante do ciclo de deseconomias e de passivos socioambientais acumulados, que já afetam a qualidade de vida em Maricá e que podem ter apressada a sua incidência diante da perspectiva de agravamento da ocorrência de eventos climáticos extremos e de incremento populacional, atraído por tais oportunidades, denotando a urgência de um planejamento territorial e urbano focado no aumento de sua capacidade de adaptação e resiliência.

Durante o debate questionou-se a base filosófico-econômica estrita apresentada pelo expositor 1, em detrimento de uma abordagem focada na geração das oportunidades de trabalho/emprego e de desenvolvimento social mais aderente ao perfil e às demandas de Maricá. Ainda que o expositor tenha ressaltado a perda de significância do papel do COMPERJ na atual conjuntura, a previsão de complementação das obras do Arco Metropolitano, bem como a necessidade de ampliar a infraestrutura para atender as demandas da produção de gás





da Bacia de Santos, segue prevista nas linhas de ação do Plano Metropolitano, particularmente a de implantação do Porto de Jaconé.

Ponto polêmico em razão dos impactos de toda ordem que o empreendimento pode acarretar, especialmente sobre o Distrito de Ponta Negra - que vão desde a transformação radical do ordenamento do tecido urbano a perda de seus atributos históricos, geológicos e ambientais -, até outros de abrangência mais ampla, como a mudança no perfil fisiográfico da orla de Maricá, o incremento populacional e o aumento da pressão por moradia e por áreas para localização de atividades econômicas, afetando o custo da terra, além do aumento da demanda por infraestrutura, já precária para atendimento da demanda atual.

Outra questão discutida foi a concepção de Maricá como centralidade secundária e as ações previstas para conexão com a Capital e a parte leste da RMRJ, que incluem eixos de penetração em sua área central, o que acentuará a fragmentação de seu território e o adensamento dos bairros localizados no primeiro Distrito, que sofrem com a ocorrência de alagamentos e que já exercem pressão sobre a integridade da Lagoa de Maricá. Em contraponto, alegou-se a qualidade de salvaguarda constante dos Programas do PDUI/RMJ apresentados e, além daquelas, um plano de recuperação lagunar associado a investimentos em saneamento básico, o fomento a um arco agroecológico e o mosaico leste para conectividade entre áreas de preservação em escala regional.

A partir da análise das falas da oficina, foram resumidas as seguintes tendências, riscos e oportunidades:



## TENDÊNCIAS

A concepção de Maricá como centralidade secundária com ações previstas para conexão com a Capital e a parte leste da RMRJ.

Envelhecimento da população metropolitana, com mudança do seu perfil econômico, o que indica a mudança nos padrões de uso do solo.

Cenário de agravamento das mudanças climáticas e sua incidência progressiva sobre a Cidade, com impactos sobre o território e as atividades humanas;



## RISCOS

Ameaça às qualidades do Município face ao processo histórico de crescimento e expansão urbana desqualificados, gerador de múltiplas deseconomias, o que acentuaria a fragmentação de seu território e o adensamento dos bairros localizados no primeiro Distrito, que sofrem com a ocorrência de alagamentos e que já exercem pressão sobre a integridade da Lagoa de Maricá;

Incerteza quanto aos fatores de pressão contemporâneos, representados pelos efeitos sobre o planejamento urbano de novas dinâmicas que poderão se estabelecer pós-pandemia, onde já se verificam as atuais tendências do mercado imobiliário em resposta à crescente demanda por transferência da moradia das populações das grandes cidades para as cidades de porte médio, detentoras de amenidades identificadas com a qualidade de vida e os atributos ambientais de atratividade, como é o caso de Maricá.



## OPORTUNIDADES

Utilização da tecnologia de geoprocessamento e SIG aplicados ao controle da expansão urbana na forma de um Cadastro Técnico Multifinalitário, com base geográfica e base de dados únicos, para compartilhamento e uso por todos os setores da Prefeitura;

Estabelecimento de parcerias e interação com os centros de pesquisa. Diante do conhecimento acumulado nos centros de pesquisa sobre o Município, a gestão territorial associada com o conhecimento científico ganharia qualidade e precisão;

Articulação com a gestão metropolitana, levando em consideração o impactos sobre a dinâmica urbana de Maricá decorrente dos projetos previstos na escala metropolitana que aconselham o estabelecimento de ações antecipadas de mitigação

Investimento na gestão pública com base nas premissas da gestão ambiental, tomando em consideração os impactos dos projetos ao longo do tempo, de forma a instituir salvaguardas de mitigação e instituir indicadores de avaliação das políticas, programas e projetos públicos.

## 2.1.5 O MACROPLANEJAMENTO: A MOBILIDADE URBANA, A ESTRUTURA VIÁRIA E A INTEGRAÇÃO REGIONAL

A oficina *O macroplanejamento: a mobilidade urbana, a estrutura viária e a integração regional* foi realizada no dia 07 de maio de 2021, entre 14h e 17h e contou com as seguintes participações:

### Convidados:

- **Marcelo da Silva Araújo** — Licenciado e bacharel em Ciências Sociais/UFF, licenciado em História/UERJ, mestrado em Artes Visuais/UFRJ e Doutor em Antropologia/FF. Professor no Colégio Pedro II do Rio. Autor de Artigo: “Transporte e política pública: os ‘vermelhinhos’ e o direito social ao transporte” com os alunos: Nathan Cunha da Silva— Graduando em História pela UFF e Lucas Nascimento Moura – Empresário
- **Vicente Loureiro**— Arquiteto e Urbanista, Conselheiro da Agência Reguladora Estadual de Transportes (AGETRANSP), Ex-coordenador da Câmara Metropolitana.

### Mediador:

- **Luciana Postiço**, Arquiteta e Urbanista - Mestrado em Gestão e Estratégia Tema: Inovação na Mobilidade Urbana – Técnico Grupo Intersetorial – pela EPT – Empresa Pública de Transportes de Maricá.

A apresentação do prof. Marcelo da Silva Araújo discutiu a política pública de transportes intramunicipais, alinhamentos viários e os eixos de locomoção, com destaque para o papel dos “vermelhinhos” como ferramenta para promover e organizar a prestação de serviços público de transporte de passageiros intramunicipais, garantindo o direito social à mobilidade. O transporte público em Maricá, em sua opinião, é duplamente importante: primeiro no sentido instrumental, pela extensão do Município. E, em seguida, no sentido econômico, uma vez que a correlação entre os valores praticados pelas tarifas – em geral – se desencontram do poder aquisitivo da população.

Enalteceu a política de tarifa zero para transporte público por ônibus municipal em Maricá, considerando-a uma superação da cultura da fragmentação da gestão, ou seja, as políticas habitacionais, de saneamento ambiental e de mobilidade passaram a atuar em conjunto. Daí sua expectativa de que este modelo seja expandido para o restante do País.

**Figura 10.** Apresentação do Professor Marcelo Araújo



Complementando a fala do professor, Nathan Cunha da Silva destacou o aumento do uso do transporte público a partir da implantação dos “vermelhinhos”, pelo fato de serem gratuitos. Apontou também o aumento aparente da frota em circulação, devido à ocorrência de maior nível de ocupação dos veículos. Fez um breve histórico do transporte público coletivo em Maricá, mencionando a importância do sucesso da implantação da política de tarifa zero no Município, saindo na frente de outras experiências em tentativa no resto do Brasil.

Também Lucas Nascimento discorreu sobre a evolução da ocupação urbana em Maricá no entorno das estações ferroviárias e da rodovia RJ-106. Com a expansão da área urbana, destacou o surgimento dos transportes alternativos, como vans e bicicletas, enaltecendo o avanço da Prefeitura ao implantar um sistema cicloviário mais abrangente. Destacou a atratividade da Cidade do Rio de Janeiro como responsável pelo elevado tráfego de passagem por Maricá, reforçando a importância de se estabelecer novos eixos viários para melhor conectar as diferentes áreas do Município.

O convidado Vicente Loureiro iniciou sua apresentação explicando sobre a diferença do tempo e do alcance das medidas quando se falam em governos, cidades e planos, para que se entenda o alcance das medidas e desejos quando se toma decisões acerca do rumo a ser seguido no desenvolvimento urbano. Abordou o conceito do “não transporte”, ou seja, como desenhar as cidades de modo a se pensar em reduzir as custosas viagens – não apenas em dinheiro, mas também na forma de perda de tempo e aumento de emissões de poluentes. Desta forma, as cidades começam a se organizar para ordenar o espaço e as políticas públicas para reduzir a distância entre polos de produção e atração.

**Figura 11.** Apresentação de Vicente Loureiro



Apontou que cerca da metade dos deslocamentos diários na Região Metropolitana do Rio de Janeiro não estão associados a trabalho. Em paralelo, discorreu sobre cidades que já pensam em mudar radicalmente o uso de automóveis, com restrições à sua circulação. Ainda neste aspecto, falou sobre a necessidade de inverter o uso da rua, que hoje é voltada aos veículos,

para os pedestres. Foi destacada a tendência de incentivo ao transporte ativo, com o exemplo de Londres implantando ciclovias paralelas ao metrô (concorrente ao invés de complementar).

Fez uma análise sobre a necessidade de se repensar a distribuição dos serviços essenciais, reduzindo a concentração das viagens de e para regiões específicas. Desta forma, acredita que Maricá deve investir neste maior espalhamento dos serviços: a viagem pode ser gratuita em termos de tarifa, mas continua tendo custos para a sociedade. Falou ainda sobre a importância de pensar na logística de transporte de mercadorias, que está mudando o tipo de veículo nas ruas e os motivos de viagens. A pandemia acelerou mudanças que já vinham ocorrendo, com serviços mudando sua forma de atuação e afetando a necessidade de se deslocar, como o home office, o ensino à distância e aumento do e-commerce. No fechamento de sua apresentação, fez um alerta sobre a necessidade de usar de forma inteligente os recursos advindos dos royalties do petróleo em projetos que melhorem a mobilidade.

Em seu papel como moderadora da Oficina, Luciana Postiço da EPT fez algumas colocações para complementação ou resposta às falas dos convidados: informou o aumento da frota de 14 para 87 ônibus, a um custo de R\$ 3,20 por passageiro com movimentação expressiva da população – média de 65 mil pessoas usando os “vermelhinhos” por dia. Disse também que só no mês de março de 2021 foram registradas 6 mil utilizações de bicicletas do programa implantado pela Prefeitura. Enalteceu também a implantação do estacionamento rotativo como forma de reorganizar o espaço público, principalmente no Centro Histórico e que há uma preocupação da EPT com a complementaridade entre modos de transportes, para melhor sustentabilidade do sistema. Esclareceu que a EPT vem sendo aprimorada, incluindo no aspecto de recebimento de sugestões dos usuários para melhoria do sistema.

Aberto o debate público, foram realizados questionamentos a partir do que ambos os convidados expuseram em suas falas de abertura. Destacou-se a importância de preservar o espaço para a circulação de pedestres e melhoria dos tamanhos e arborização de calçadas. Alguns participantes demonstraram preocupação da comunicação da EPT com a população para discutir sobre itinerários, horários e outras questões operacionais. Foi colocada ainda a integração de Planos de Transportes (Plano de Mobilidade) com o Plano Diretor .

No debate, foram feitas colocações com relação ao uso dos royalties do petróleo e a operação do sistema de transporte público. Destacou-se a questão da mobilidade por meio das bicicletas e ciclovias como complementaridade ao sistema de transporte público e podendo, até mesmo em alguns casos, substituí-lo. Ainda que Maricá seja um município extenso, existem diversas viagens curtas que podem ser integralmente atendidas desta forma. Sugeriu-se que as bicicletas compartilhadas da Prefeitura sejam integradas aos demais modos de transportes e que o sistema cicloviária não apresente descontinuidades. Um dos participantes apontou também preocupação com o transporte intermunicipal, uma vez que boa parte da população trabalha ou estuda fora de Maricá. Falou-se também sobre possibilidade de usos de transportes alternativos e com energia limpa.

Nas respostas, o convidado Vicente Loureiro reiterou as preocupações levantadas e reforçou que é necessário se pensar na distribuição espacial dos serviços, assim como diminuir a necessidade de se deslocar e reduzir o tempo gasto. O convidado Prof. Marcelo Araújo destacou

a importância da confiabilidade do sistema de transporte público para cativar a demanda e incentivar a migração do usuário do transporte particular. A moderadora Luciana Postigo informou que há um material sendo produzido para orientar a população sobre as formas de integração entre os modos. Explicou também que está em processo a contratação de uma nova empresa para uma nova fase de ampliação das bicicletas compartilhadas, incluindo equipamentos para crianças e pessoas com necessidades especiais. Explicou que existe um planejamento da questão rodoviária com a SOMAR, envolvendo um hub logístico para o Município. Ponderou a questão dos elevados custos operacionais do VLT e destacou que há uma parceria com a COPPE envolvendo estudos com ônibus híbridos.

Um dos pontos levantados foi a falta de dados mais atualizados do Censo para se trabalhar. Henrique Barandier do IBAM ponderou no entanto que sobre a questão do Censo 2021 não há ainda previsão de realização do mesmo e que não se pode esquecer que o processo de planejamento urbano é um processo contínuo. E, como tal, poderá orientar o ajuste de políticas públicas com base em informações mais recentes, observadas as diretrizes do Plano Diretor.

Apontou-se que há uma grande quantidade de áreas vazias em Maricá e que os últimos empreendimentos têm sido na forma de condomínio fechado, uma antítese de tudo que se vem discutindo acerca de repensar o uso das ruas e transporte ativo. Ressalta que, neste aspecto, será necessário repensar o parcelamento do solo para convergir com as diretrizes da mobilidade sustentável.

Na finalização da atividade, Vicente Loureiro ponderou que há uma tendência a haver um Estado mais atuante no desenvolvimento de algumas ações mais estruturais que melhore a vida das pessoas. Entende que há uma frustração com determinados planos, que seriam incapazes de fazer as transformações desejadas pela população mas acredita que a figura do bairro planejado, por exemplo, seria uma boa alternativa para colocação de organização de urbanização que seriam benéficas para a melhoria da mobilidade urbana, atendendo também às pressões de expansão urbana. O mesmo modelo poderia ser usado também para reduzir o efeito de “cidade-estrada” mencionado durante a Oficina. Destacou a importância de contenção do processo de expansão da ocupação urbana, buscando-se maior adensamento dentro de limites sustentáveis e com serviços essenciais que evitem viagens mais longas. O professor Marcelo da Silva reiterou suas observações sobre os condomínios fechados, que também considera prejudiciais para a convivência social.

A partir da análise das falas da oficina, foram resumidas as seguintes tendências, riscos e oportunidades:



## TENDÊNCIAS

Melhoria da mobilidade no Centro Histórico, com a reorganização de estacionamentos rotativos, implantação de mais bicicletários e melhoria das calçadas (Programa Maricá Acessível);

Surgimento de novos gargalos de capacidade no sistema rodoviário, já que não existem projetos de transporte público de maior capacidade como BRT, VLT ou barcas;

Surgimento de novos condomínios fechados, modelo que vem sendo aplicado com frequência em Maricá e que pode ser prejudicial para a mobilidade sustentável.



## RISCOS

Implantação de projetos metropolitanos sem os devidos ajustes para a realidade de Maricá, com o aumento do tráfego de passagem e continuidade do deslocamento de serviços e comércio para a beira das estradas;

Redução da arrecadação com os royalties do petróleo, com o risco de falta de recursos para manutenção da tarifa zero em transportes públicos;

Incentivo ainda modesto com relação ao transporte sustentável, sendo necessário forçar uma mudança comportamental das pessoas já acostumadas ao uso intenso do automóvel particular.



## OPORTUNIDADES

Aproveitamento do pioneirismo na implantação de tarifa zero para os transportes públicos e aprimoramento da gestão desta política;

Continuação da expansão do sistema cicloviário, incentivando maior uso do transporte ativo como modo principal ou complementar;

Desenvolvimento do Plano de Mobilidade de Maricá, que pode apresentar diretrizes mais específicas para o planejamento da macro e micromobilidade;

Grande quantidade de áreas ainda desocupadas, que podem ser usadas para a implantação de serviços essenciais para reduzir a concentração de viagens ao Centro.



## 2.2 SISTEMATIZAÇÃO DAS INTERVENÇÕES

A seguir, apresenta-se as planilhas sistematizadas das intervenções feitas durante as oficinas. Os registros foram organizados nos três formatos de interação: fala do zoom, chat do zoom e comentários do Youtube.



## 2.2.1 OFICINA TEMÁTICA 1

### REGISTROS DAS FALAS DO ZOOM

#### OFICINA TEMÁTICA 1 - A Sustentabilidade: os recursos hídricos e o saneamento ambiental

##### PERGUNTAS/ CONSIDERAÇÕES

Destaca a importância das falas, mas cita que na prática é diferente. Considera preocupante a autorização de construções em áreas protegidas, como o Taboal do Rincão Mimoso (com 12 residências por terreno), áreas sem esgotamento sanitário, áreas de APPs e faixas marginais, porque não se sabe para onde vai o esgoto, podendo contaminar o meio ambiente ou galerias de águas pluviais. Outra questão colocada é sobre a supressão de vegetação de faixas marginais e drenagem áreas alagáveis, pela própria Prefeitura, como no rio Itaocaia. Aponta que cerca de 90% da população de Itaipuaçu não recebe água da CEDAE, e fazem uso da água dos lençóis freáticos, que estão sendo contaminados. Destaca que as secretarias da Prefeitura precisam conversar para evitar que estes problemas aconteçam. E ainda cita que ao decidir morar em Maricá, foi devido a preservação do meio ambiente, e hoje, tudo está sendo perdido por meio da poluição.

Cita que em 2020, o Município recebeu mais de um bilhão em royalties que poderiam ser aplicados no saneamento básico, já que é uma questão prioritária, mas isto não ocorreu. E então, ressalta a importância de projetos sobre tempo seco e cinturão como projetos emergenciais e alternativos as redes de saneamento básico, mas que em Maricá, cairiam em acomodação, pois caso optassem por estes projetos emergenciais, o Município se demoraria a resolver de fato a questão de universalização do saneamento básico. Concorda totalmente com a questão de canalização de córregos citada pelo expositor Paulo, mas lamenta que a Secretaria de Cidade Sustentável licencie e a SOMAR execute essas e outras obras que são totalmente equivocadas e são cometidos vários crimes ambientais. Aponta que canalização de rio é uma obra muito complicada, pois permite enchentes, prejudica o lençol freático, dentre outros. Destaca que durante a regularização da APA da Restinga, foi feito um decreto com um prazo para regulamentação da APA do Sistema Lagunar, entretanto não houve iniciativa política para efetivar a proposta. Outra questão trazida é sobre as obras da orla, assunto muito citado em estudos que não recomendam intervenções na faixa litorânea pois podem modificar o canal e até movimentações na areia. A participante pediu a fala mais uma vez para finalizar seu pensamento.

**OFICINA TEMÁTICA 1 - A Sustentabilidade: os recursos hídricos e o saneamento ambiental****PERGUNTAS/ CONSIDERAÇÕES**

Expõe seu contentamento em participar da discussão, pois considera recursos hídricos o “calcanhar de Aquiles” do Município e a parte mais importante do desenvolvimento que Maricá precisa. Questiona se há no PD um alinhamento para cobrança sobre os serviços ambientais (principalmente sobre corpos hídricos), associada ao ICMS Ecológico, instrumento apontado pelo expositor Werther. E como garantir que o valor do ICMS Ecológico poderia ser revertido para a conservação das UCs. Considera que Maricá sofre com três tipos de grandes desastres naturais: erosão costeira, alagamentos e inundações. Acredita que para Maricá se tornar uma cidade resiliente a desastres, são fundamentais as *wetlands* (áreas alagadas), que além da resiliência irão exercer a manutenção das águas subterrâneas. E então questiona se o PD aponta exatamente onde serão essas águas alagadas e se poderia tratar da questão da recomposição de matas ciliares, que seria outra maneira de se “fazer água”. O questionamento torna-se a possibilidade de trabalhar o PD e estes projetos de recuperação em paralelo.

Considera preocupante a questão das outorgas de uso da água. Explica que a dispensa é feita apenas aos consumidores de até 5.000 L/mês, sendo pessoa física ou jurídica, ou se utiliza água do poço, precisa fazer o cadastro. No caso para aqueles da área rural, o limite é de 34.560 L/mês, independente se é água do poço ou superficial. Apresenta assim a necessidade de uma gestão por parte da Prefeitura, para que mesmo aqueles consumidores aptos à dispensa, façam seus cadastros e recebam uma certidão ambiental de uso insignificante. Ainda cita que poderia ser adotada a captação da água da chuva como exigência do Habite-se residencial, como já é feito em outros Municípios. Também comenta a fala do professor Werther, sobre não “modernizar” ou criar galerias, mas questiona o por que em outros países este método é tão utilizado. Argumenta que antes de “modernizar” é preciso separar o esgoto dos rios, pois sem isso não haverá aproveitamento das águas. Segundo seu raciocínio, enquanto estiverem jogando esgoto nos rios, não adiantará não construir galerias, portanto é necessário canalizar os rios, para evitar proliferação de insetos, ratos, etc. Acredita que a realidade precisa ser considerada para tomarem decisões como esta, pois há determinados trechos que precisam ser canalizados. Cita um projeto feito pela SANEAMR ou SOMAR, no qual as pessoas tem feito filtros ecológicos que aproveitam a água de chuva sem o lixo, com um sistema bem desenvolvido para a água descer limpa embaixo do solo. Destaca que é preciso ter uma visão holística de como será no futuro sobre as canalizações e os vetores existentes.

Apresenta que no Condado a maior preocupação é com saneamento básico pois são lotes muito grandes (sítios e chácaras) e estão construindo muitas casas menores na região. Além disso explicita que para receber o ICMS Ecológico Estadual, o Município precisaria cumprir algumas etapas para receber, e se

**OFICINA TEMÁTICA 1 - A Sustentabilidade: os recursos hídricos e o saneamento ambiental****PERGUNTAS/ CONSIDERAÇÕES**

cumprisse seria interessante. Destaca a importância de promoverem cursos que orientem moradores sobre como ajudar a preservar o meio ambiente visando o futuro. Cita seu projeto que utiliza óleo de cozinha para fazer sabonetes, contribuindo para a preservação e a verba recebida é revertida em alimentos a famílias necessitadas.

Agradece a oportunidade e fala sobre a recuperação da restinga, onde colocaram corrugados para proteção da zona de impacto e onde seria interessante utilizarem plantas de espécies da restinga para dar um reforço, desde o Recanto até Ponta Negra. Sugere que o serviço pode ser feito com empresas grandes ou pequenas que desenvolvam este trabalho ambiental. Destaca a questão da contaminação do solo, pois irá construir uma casa e encontra dificuldade pois precisa construir fossa-filtro-sumidouro e não sabe de onde captar a água. Afirma que é preciso valorizar os recursos pluviais e fluviais, e que a SANEMAR precisa cuidar destes recursos e distribuir socialmente. Apresenta um estudo feito a partir do gotejamento da água de ar-condicionado, sugerindo que poderia ser reaproveitada em descargas sanitárias ou irrigação de plantas em prédios públicos. E finaliza questionando a SANEMAR, se os pesquisadores, sejam estudantes ou formados, são apenas de universidades públicas ou poderiam ser de universidades particulares também.

Esclarece que participou das discussões do PD 2006, mas que este não teve muito sucesso e torce para que com o PD 2021 seja diferente. Sobre a questão do aquífero, destaca que em Maricá são fissuras, estanques, e não algo contínuo, pois as fissuras não se interligam tanto. E estão buscando, no Plano de Bacias, uma forma de estudar o aquífero do Município, para entender como é, como funciona e quantos são. Sobre a restinga, que antes ocupava toda orla municipal, alerta para o aumento do nível do mar, pois mesmo ocupando uma parte menor, a restinga ainda funciona como um escudo, protegendo o centro de maricá e todos os bairros da orla lacustre, mais vulneráveis dinamismo rebelde do mar. Destaca que o Plano de Bacias existente, está sendo modificado para abarcar as regiões lagunares para que suas gestões tenham um plano mais completo e um diagnóstico mais aprofundado, para melhor trabalhar seu manejo. Por fim acredita no PD que está sendo construído de forma tão integrada e sua preocupação com o meio ambiente.

Designa perguntas ao expositor Paulo, buscando entender sua opinião sobre a regulação do saneamento, e se em Maricá seria necessário um corpo regulador a nível municipal ou só em relação a região metropolitana. Já para o expositor Izidro, questiona se o mesmo viu alguma interface entre o Plano de Recursos Hídricos da Baía de Guanabara e o PD, e se caso a resposta for positiva, se existiria algo para contribuir. Também direciona uma pergunta ao

## OFICINA TEMÁTICA 1 - A Sustentabilidade: os recursos hídricos e o saneamento ambiental

### PERGUNTAS/ CONSIDERAÇÕES

mediador Horácio, sobre as metas atuais a curto prazo que a SANEMAR pretende em relação ao esgotamento sanitário. Parabeniza a iniciativa de um Plano de Segurança Hídrica para Maricá, pois é algo importante e que defende, podendo apontar diretrizes que não estão no contrato com a AEGEA, e apontar diretrizes para controle hídrico, pois afirma que o Plano da Baía de Guanabara é muito amplo e não aprofunda no Município em si. Também parabeniza a iniciativa de Luz Marina. Pergunta se há previsão sobre o cinturão verde no PD, mostrando uma preocupação de arcabouço legal e desmatamento. Apresenta também ao Thiago de Lima que já realiza o reaproveitamento de água de ar-condicionado pois sofre com muita falta de água, e sugere que os demais adotem essa iniciativa. Finaliza a fala apresentando que a participação social é muito importante, mas que ainda assim fatores externos implicam nas ações finais, como acontece no Plano da Baía de Guanabara.

## REGISTROS DO CHAT ZOOM

### OFICINA TEMÁTICA 1

#### PERGUNTAS/ CONSIDERAÇÕES

Assim como os contribuintes precisam declarar sua renda anualmente, os usuários de recursos hídricos da União com outorga de direito de uso precisam informar, de 1º até 31 de janeiro de cada ano, os volumes mensais de água utilizados no ano anterior. Para isso, é preciso preencher a Declaração Anual de Uso de Recursos Hídricos (DAURH) no Sistema Federal de Regulação de Uso (REGLA), da Agência Nacional de Águas (ANA),  
As informações da DAURH são importantes para que a ANA possa conhecer melhor os usos de água e melhorar a gestão na bacia.  
Os usuários de recursos hídricos da União devem declarar, segundo as regras da Resolução ANA nº 603/2015, (alterada pela Resolução Nº 27, de 25 de maio de 2020)

Primeira coisa que tem que ter em Itaipuaçu - Maricá é ETE pois não se tem saneamento básico em boa parte do Município.  
Bom essa questão de menos manilha...aqui é essa a linha usada.

## OFICINA TEMÁTICA 1

### PERGUNTAS/ CONSIDERAÇÕES

<https://arquivos.ana.gov.br/institucional/sge/CEDOC/Catalogo/2012/OutorgaDeDireitoDeUsoDeRecursosHidricos.pdf>  
Endereço virtual para a obtenção do manual na ANA.

Solicito que enviem essa apresentação por e-mail.

Seria ótimo se enviada por e-mail. Boa tarde!

Nesse cinturão verde poderia reservar espaços delimitados para pomar ou cultura de árvores frutíferas

Outra área que tem que virar UC é o "Taboal" localizado no Rincão Mimoso

Zacarias

lagoa são bento é no barroco, Itaipuaçu

Pena que o presidente da Somar não esteja presente, pois suas obras são, na grande maioria, irregulares e mesmo ilegais, em relação às legislações ambientais.

Izidro, a primeira coisa é a Prefeitura de Maricá parar de dar alvará de construção para áreas que não tem condições de esgotamento sanitário por fossa. São áreas alagadas ou alagáveis, sem nível de escoamento.

A maioria das casas na margem do rio Itaocaia descartam seus resíduos diretamente no curso hídrico ou na galeria de escoamento pluvial. As construções não respeitam a Faixa Marginal de Proteção, que é considerada Zona de Conservação da Vida Silvestre pelo Plano de Zoneamento, Uso e Ocupação do Solo.

Felipe, não só em relação ao tratamento de esgoto, mas os licenciamentos - principalmente de empreendimentos com grande demanda de abastecimento de água - tinham que ser suspensos até que a população atual tenha acesso à água tratada, pois não se pode priorizar negócios em detrimento de pessoas

O Taboal, área com aproximadamente 68 há de ambiente alagado ou alagável, localizado no "loteamento" Rincão Mimoso – Maricá – RJ, é de acordo com a PMM um loteamento aprovado, cujo lotes tem 30x90m totalizando 2.700 metros quadrados e devem conter imóveis unifamiliar, porém o parecer do INEA - GEUC/SEATO nº15/2019 aponta que esta área não tem condições de ser ocupada e ainda sugere a criação de uma unidade de conservação para proteção ambiental e prevenção de enchentes nas áreas residenciais

## OFICINA TEMÁTICA 1

## PERGUNTAS/ CONSIDERAÇÕES

"A Resolução ANA nº 317, de 26 de agosto de 2003, instituiu o CNARH para registro obrigatório de pessoas físicas ou jurídicas usuárias de recursos hídricos. " Página 44 do manual...<https://arquivos.ana.gov.br/institucional/sge/CEDOC/Catalogo/2012/OutorgaDeDireitoDeUsoDeRecursosHidricos.pdf> Assim também PESSOA FÍSICAS que utilizam captação de águas profundas também necessitam efetuar o cadastro, dispensado apenas aos pequenos consumidores. Condomínios, Prédios Comerciais, Etc. que utilizarem poços para a captação de água deverão efetuar o seu cadastro e pedido de Outorga! O documento necessário para a regularização depende da quantidade de água que é utilizada e de efluente que lança. Observe a seguir em que caso você se enquadra. Para água subterrânea é considerado o consumo insignificante e DISPENSADO DA OUTORGA até 5.000 litros, já para a água captada superficialmente é considerado insignificante o consumo de até 34.560 litros( Também no poço na agricultura e Agropecuária).

Se levar em consideração que cada terreno nesse "loteamento " tem 2700 m<sup>2</sup>, dá um total de aproximadamente 250 terrenos, onde tudo aponta para que a PMM vem autorizando, até 12 imóveis, que pode chegar a quantia de 30 mil residências nesta área sem condições de tratar seus efluentes e sem declividade para drenagem das águas pluviais. Ainda assim, se cada residência tiver 3 moradores, onde cada um gera aproximadamente 200 litros/dias de efluente, teremos por mês 540 milhões de litros de esgotos sendo jogados no ambiente sem o devido tratamento. De acordo com o plano urbanístico do loteamento é permitido apenas construção unifamiliar e não permite construções em terrenos alagadiços e sujeitos a inundações.

Precisamos mesmo desta reunião com a SANEMAR junto com o Subcomitê Maricá-Guarapina... bora fazer uma Reunião Extraordinária

Boa tarde! Diogo Rosas, Biólogo e Engenheiro Ambiental. Atualmente realizando estudos e pesquisas sobre Sistemas de Aproveitamento de Águas Pluviais no Projeto SAP - UERJ ( <https://projetosapuerj.com/> ), onde também já desenvolvemos trabalhos sobre o potencial de aproveitamento de água de chuva no município de Maricá.

A água subterrânea em Maricá não tem seu dimensionamento feito, não sabemos quanta água temos no subsolo, e esta está sendo superexplorada exatamente pelo fato de não haver abastecimento de água universal por aqui. E isso é um perigo, pois o esgotamento dos aquíferos - fissuras - não são tão facilmente resolvidos com chuva, como é o caso de poços rasos - mas um processo super lento de recarga, que é dificultado também pela impermeabilização do solo indiscriminadamente, sem a preocupação de se impermeabilizar exatamente os pontos de recarga.

Além disso Flávia, a PMM vem drenando as áreas alagadas que fazem a reposição do lençol.

## OFICINA TEMÁTICA 1

### PERGUNTAS/ CONSIDERAÇÕES

Manual rápido para Outorgas de Uso de Água ou Certidão Ambiental de Uso Insignificante, além de outros aspectos no SITE do INEA. <http://www.inea.rj.gov.br/wp-content/uploads/2018/12/Guia-R%C3%A1pido-%C3%81guas-do-Rio.pdf>

Perfeito e bem colocado por Felipe Queiroz e Flávia Lanari.

Além das ocupações irregulares das áreas públicas.

Sim, Felipe, um erro/equívoco atrás do outro!

Prezados, em função de compromissos anteriormente assumidos terei que me retirar a oficina daqui a 30 minutos. Peço perdão por não ficar até o final e me coloco à disposição dos Gestores do Plano para colaborar durante o processo de elaboração do mesmo.

Bom encontrar muitos companheiros da jornada em prol de um planejamento ambiental e sustentável.

Werther, meu eterno professor e amigo, suas reflexões são sempre enriquecedoras. Muito bom vc estar fazendo parte do processo do PD.

Com certeza, Renata! Aprendemos muito hoje aqui!

Bidegain, gostei de ver o resumo do cenário ambiental de Maricá. Izidro muito bom e Prof. Werther boas colocações. Terei que sair às 16h. Moro a 2 anos em Maricá. Centro.

A PMM vem suprimindo a mata ciliar do Rio Itaocaia e pavimentando. Se valendo do Convênio 01/2019 firmado com a SEAS, porém não se cumpre o que é firmado dentro do Convênio. Pelo menos não na sua totalidade. Existem inúmeras construções dentro da calha do Rio Itaocaia.

Meu ponto de vista é de que a prefeitura deve sustar imediatamente todas as ações de manilhamento, canalização e retificação de cursos d'água, até a finalização do Plano Diretor e da elaboração de Plano Setorial de Drenagem

As informações que têm chegado ao Subcomitê sobre esse leilão são de que até 2023 o esgoto com certeza ficará nas mãos da Sanemar, mas não foi definido (pelo menos até a última consulta que fizemos, em abril) com quem ficará a partir de 2023.

A captação tratamento e distribuição de água com certeza não ficará com a Cedae.

## OFICINA TEMÁTICA 1

### PERGUNTAS/ CONSIDERAÇÕES

Obrigado pelos informes. Infelizmente tenho que me retirar.

Werther, obrigado pela ajuda

Quanto à outorga, estamos - CBHBMG e Subcomitês - trabalhando melhor essa estória no Plano de Bacias do Comitê da BG que está sendo elaborado atualmente.

Consertar um erro com outro é um erro ainda maior!

Cedae vai operar Guandu, Imunana Laranjal em Inoã e Itaipuaçu apenas.

Jorge, visão holística diria resolver o problema de qualidade primeiro.

A solução é o tratamento universal do esgoto de Maricá! Que já deveria e poderia estar pronto!  
Já recebe, mesmo não cumprindo todas as exigências...

Luz, orientar as pessoas é uma parte da Educação ambiental, que é um dos focos do Comitê. Só não falei no meu tempo por considerar que caberia em outra palestra

Acho que a proposta de coleta seletiva dividindo em SECOS E MOLHADOS é mais fácil de ensinar à população, em termos de Educação Ambiental

É possível o Will do Urbanismo, esclarecer se tem alguma previsão de fiscalização para coibir as construções irregulares e descarte de efluentes sem tratamento das residências localizadas na ZCVS do Rio Itaocaia?

A cobrança pelo uso dos recursos hídricos é um instrumento da Política Nacional dos Recursos Hídricos estabelecido pela Lei nº 9.433/97, a lei das águas. Entretanto, podemos definir a cobrança pelo uso da água em duas vertentes: a cobrança pelo uso dos recursos hídricos e a cobrança pelos serviços de abastecimento. Atualmente, são pagos os serviços de tratamento e captação de água. Isto é, se paga às concessionárias pelo serviço prestado e não pelo consumo da água em si. De acordo com a lei, para a cobrança é necessário a outorga e a utilização da água. Assim, todos os usos passíveis de outorga são passíveis de cobrança. E isso já está implantado em alguns estados. COBRANÇA PELO USO DA ÁGUA: RECURSOS HÍDRICOS A cobrança pelo uso dos recursos hídricos é da Política Nacional dos Recursos Hídricos. A (ANA), objetiva-se incentivar a racionalização do uso da água. Além disso, a cobrança visa recuperar e preservar as águas e arrecadar recursos. Fonte: <https://www.eosconsultores.com.br/cobranca-pelo-uso-da-agua>

É isso mesmo! Acho que a Prefeitura já vem atuando aí.



## OFICINA TEMÁTICA 1

### PERGUNTAS/ CONSIDERAÇÕES

Sim, mas esse trabalho com a outorga no nosso estado é de responsabilidade do Inea e o que está sendo levantado no Plano de Bacias são as melhorias que podem ser feitas na questão da outorga, ajustes que melhorarão esse trabalho.

na criação de Associação de Catadores... mas não sei a quantas anda esse processo...

subcomite.marica-guarapina@bol.com.br

Este é o e-mail do Subcomitê e se tivermos o seu e-mail, podemos colocar na lista de convidados do Sub, pra poder receber as convocações, e tudo o que diz respeito ao trabalho do Subcomitê

O Plano de Bacia do CBG traz diretrizes e um Plano de Segurança Hídrica é uma dessas diretrizes. Este tema inclusive já foi objeto de GT no CBG.

Fatima obrigado por suas falas e contribuição, estamos no caminho certo acreditando que Água é Vida

O percentual correspondente a cada componente no cálculo do Índice de Conservação Ambiental, utilizado para o repasse do ICMS Ecológico aos municípios, é: 45% para unidades de conservação; 30% para qualidade da água; e 25% para gestão dos resíduos sólidos. Cada componente temático do IFCA possui uma fórmula matemática que pondera e/ou soma indicadores. Após a obtenção dos subíndices temáticos relativos do município, estes são inseridos na seguinte fórmula, gerando o Índice Final de Conservação Ambiental do Município, que indica o percentual do ICMS Verde que cabe ao município:

$IFCA (\%) = (10 \times IrMA) + (20 \times IrTE) + (20 \times IrDR) + (5 \times IrRV) + (36 \times IrAP) + (9 \times IrAPM)$  Sendo, IrMA = Índice relativo de Mananciais de Abastecimento, IrTE = Índice relativo de Tratamento de Esgoto, IrDR = Índice relativo de Destinação Final de Resíduos Sólidos Urbanos, IrRV = Índice relativo de Remediação de Vazadouros, IrAP = Índice relativo de Área Protegida, IrAPM = Índice relativo de Áreas Protegidas Municipais.

Fonte: <http://www.ceperj.rj.gov.br/Conteudo.asp?ident=84>

O ICMS Ecológico foi criado a partir da Lei Estadual nº 5.100 (04/10/2007) que acresce aos critérios estabelecidos para o repasse dos recursos aos municípios, a conservação ambiental, considerando em seu cálculo as áreas pertencentes às unidades de conservação ambiental, a qualidade ambiental dos recursos hídricos, além de outros critérios referentes ao saneamento básico. Os valores totais, repassados aos municípios através do ICMS ECOLÓGICO, correspondem à 2,5% (dois vírgula cinco pontos percentuais), do valor da cota parte repassada aos municípios. Fonte: <http://www.ceperj.rj.gov.br/Conteudo.asp?ident=84>

Quero fazer dois complementos a fala do Victor e a da Karin. fazer uma correção à fala do Victor

Obrigado a todos pela reunião! Bom final de reunião para todos.

A área do Caxito é pública

## OFICINA TEMÁTICA 1

### PERGUNTAS/ CONSIDERAÇÕES

o que são milhões comparados aos royalties, que chegam a 1 bi por ano? tb os royalties foram criados para exatamente serem gastos em meio ambiente e tb infraestrutura, mas atualmente apenas a infraestrutura é agraciada com esse dinheiro. Não há garantia nenhuma desse dinheiro do leilão, assim como o dos royalties, serem gastos em meio ambiente, saneamento, recursos hídricos etc, já que não há vontade política da PMM para tal.

Sim, Carla, a área particular é a de Itapeba, que é o lixão mais antigo. E o edital para o Caxito tá sendo elaborado desde que ele foi fechado e desativado, segundo a PMM. O que é um absurdo, não acha?

Não podemos esquecer que tudo isto terá de fechar com o Controle Municipal dos Gastos Públicos, que a sociedade poderá acompanhar conforme a lei vigorante.

<https://youtu.be/xjgZALE4Dm8> O Japão transformando o lixo em energia.

<https://youtu.be/-JTjNyWD8lg> Em Barcelona é fantástica a coleta de lixo.

Obrigada a todos. Bom trabalho Horácio, que siga em frente com força executiva!!

obrigada Vitor, caiu na sua sala mas vou buscar com outros parceiros. abs

Obrigado a Todos e a Todas!!!

Obrigado e uma boa tarde a todos ,fico muito feliz de participar,muito gratificante.

Muito obrigada pela oportunidade de estar participando.

Também gostaria de agradecer a oficina e a discussão ampla com a população!

Muito obrigado pela presença de todos, é um prazer fazer parte desse momento construtivo na minha vida.

## REGISTROS YOUTUBE

### OFICINA TEMÁTICA 1

#### PERGUNTAS/ CONSIDERAÇÕES

Também quero poder revitalizar a participação da associação dos moradores de Barra de Maricá nos quesitos da Sustentabilidade Ambiental local com ações efetivas e abrangentes. Como exemplo a preservação e recuperação do ecossistema da restinga, quando observamos que obras de contenção da praia fazem paisagismo com espécies diferentes das nativas.

## 2.2.2 OFICINA TEMÁTICA 2

### REGISTROS DAS FALAS DO ZOOM

#### OFICINA TEMÁTICA 2 - O desenvolvimento do território e a vulnerabilidade social: acesso às infraestruturas e serviços públicos

##### PERGUNTAS/ CONSIDERAÇÕES

Parabeniza o processo democrático do Plano Diretor e fica feliz por contribuir, por poder conseguir dar o seu recado. A pergunta que se fazem é o que eu quero pra Maricá do Futuro? Considera que ficou bem claro que o problema maior do Município é o saneamento. O Tema da mesa de hoje vai de encontro ao o que todos estão pedindo, Saneamento. Coloca que Maricá hoje chegou a 500 milhões no Fundo Soberano, é uma cidade que tem dinheiro . Vê a preocupação social na cidade, mas também fica preocupado. Parabeniza que se está inaugurando um shopping com 300 empregos diretos. É isso que se quer emprego. Comenta que o serviço social de Maricá ajuda a cerca de 40mil pessoas, mas que não é isso que se quer para o futuro. O que se quer para a Maricá do futuro é estrutura, urbanização que não tem no bairro, uma praça para as crianças. Tem acompanhado a pesquisa do IDR com a ONU Habitat, mesmo com a pandemia indo até as pessoas e parabeniza esse trabalho, já que Maricá tem realmente setores invisíveis para o setor público, como a área rural. Enquanto há obras em Araçatiba, não há asfaltamento e praça aqui. Comenta que o que quer para o futuro de Maricá é uma isonomia, distribuição correta do acesso a infraestrutura para o povo.

Parabeniza o trabalho que está sendo feito pela ONU Habitat. Mas avalia que há algumas falhas, talvez por ser já com perguntas prontas/fechadas, porque não há espaço para as pessoas possam dizer o que realmente precisam, até onde elas podem buscar soluções. Conta sobre casos de moradores que não possuem documentos ou em casas com muitas precariedades e que não possuem orientações pelo CRAS. Considera necessário aprimorar mais os CRAS para poder oferecer melhor esses serviços. Sobre o Banco Mumbuca, sugere a colocação de caixas eletrônicos e se houver a possibilidade de recebimento/pagamento de contas também, porque não há na nossa região. Considera que isso também pode atender pessoas que tem mais dificuldades de mobilidade.

Parabeniza as equipes que estão conduzindo a oficina. Observa que há na estrutura administrativa uma competência muito boa. Considera que a maior dificuldade que eu vejo é essa lacuna entre a competência e o trabalho de campo, a realidade do povo. Considera importante tentar aproximar isso, a administração da realidade dos cidadãos.

## OFICINA TEMÁTICA 2 - O desenvolvimento do território e a vulnerabilidade social: acesso às infraestruturas e serviços públicos

### PERGUNTAS/ CONSIDERAÇÕES

Fica feliz de ver que as pessoas reconhecem os diferenciais de Maricá entre as outras cidades. Concorde com a fala do Diego Maggi do IDR com relação ao crescimento e ao planejamento. Acredita que diferente daqueles que queriam parar Maricá ou daqueles que queria voltar a 1950, que não é necessário estar em extremos e sim pensar esse planejamento para a cidade crescer de forma adequada. Aponta que comunicação e acessibilidade são questões fundamentais: cita os veículos não oficiais como *Facebook* e *Whatsapp* muitas vezes noticiam antes até de pronunciamento municipais oficiais. Pondera também sobre a questão da ocupação do território e a culpabilização da pobreza. O problema é a ausência de política pública para a população. Outra ponto que destaca é a denúncia e derrubada de casas da população pobre, quando na verdade o que se percebe é a irregularidade de grandes imobiliárias, essas não são derrubadas. Considera que temos que diferenciar crescimento e exploração tanto do uso do solo quanto dos próprios benefícios de Maricá que poderiam gerar renda, se valorizada e incentivada pode ser um atrativo, uma oportunidade econômica. Questiona qual a Maricá que queremos daqui a 20 anos: é necessário abandonar toda a característica de cidade do interior? ou crescer acompanhando essa característica.

Comenta sobre a fala do Diego Maggi de que realmente há carência de saber as condições como as pessoas moram nas áreas mais afastadas e às vezes até dos próprios bairros centrais. Coloca sobre sua experiência na Secretaria da Fazenda em São João de Meriti, que foi de cruzar informações de trabalhos de campo dos diferentes setores, da concessionária de Energia Elétrica, IPTU, equipes de Saúde, alvarás. Conseguiram com esse pequeno censo da época, aumentar a arrecadação sem prejudicar as populações mais pobres. Realizaram o cadastro de imóveis informais, com IPTU baixíssimo, apenas para ter a identificação para ações futuras. Em bairros muito pobres, foi possível garantir infraestrutura, realizar melhorias habitacionais ou realocar quando necessária. Nesse processo, atualizaram o cadastro técnico (planta cadastral) também. Parabeniza o Mumbuca também, mas acredita ainda que a melhoria dos bancos é necessária e isso geraria crescimento. Comenta também sobre a falta de caixas eletrônico em bairros mais afastados.

Coloca que entende a questão dos outros bancos, mas consegue entender que o Mumbuca é uma política pública e por isso que não se utilize outros bancos, privados. Acredita que quando se fortalece a moeda social, está se fazendo girar a economia em torno do Município.

Corroborar que o Saneamento é um problema sério do Município. Comenta que uma solução que se pensa no Comitê de Bacias é subdividir Maricá em áreas e em alguns locais pensar em soluções baseadas na natureza, que ajuda a manter a qualidade, é menos onerosa e evita problemas de saúde. É importante dividir Maricá por áreas e se estabelecer o que fazer em cada área. É fundamental Maricá pensar em seu território com áreas a serem tratadas. Resgata a questão da produção econômica, comentada anteriormente. Acredita que uma das formas de se pensar em produção não se deve

**OFICINA TEMÁTICA 2 - O desenvolvimento do território e a vulnerabilidade social: acesso às infraestruturas e serviços públicos****PERGUNTAS/ CONSIDERAÇÕES**

pensar em grandes empreendimentos, e sim pensar coisas como o Banco Mumbuca, que faz o dinheiro circular dentro da cidade, mas não só. Cita exemplo de produções artesanais em cidades do interior. Pode-se pensar em produções unifamiliares, coisas que podem ser incentivadas economicamente a partir das características de Maricá, pois isso traz visibilidade para o município. Em termos de turismo, avalia que é um atrativo também. Considera que é preciso incentivar o empreendedorismo.

Parabeniza as falas e espaço, que abre a discussão para além dos órgãos públicos. Informa que é da Secretaria de Habitação e coloca que o interesse da habitação é trabalhar com os demais setores, chegando às populações mais vulneráveis. Cita o programa de melhorias habitacionais da própria secretaria que está dentro do programa Chegou a Sua Vez. Coloca que propósito é trabalhar com os demais setores, as famílias mais distantes dos atendimentos e querem se comprometer com as ações. Considera que quando a gestão é pensada, faz bem para a gente. Também faz parte do GIPP também e destaca a importância desse entrosamentos e fazer parte do processo de revisão do Plano Diretor é muito mais do que só participar, é muito mais importante, pois é realmente fazer parte do processo de construção de melhoria do Município. Informa que a Secretaria de Habitação está aberta para esse novo momento. Fez questão de se inscrever porque além de ser gestora é formada em assistência social. Acredita na importância de dar o retorno para a população da forma que acreditamos que deva ser. Agradece fazer parte desse crescimento.

Esclarece sobre sua fala anterior de que no exemplo sobre a prefeitura de São João de Meriti não houve legalização das casas. Apenas se realizou o reconhecimento dos lotes. Fala sobre o exemplo da Rocinha com o RGI próprio. Cita um exemplo de Maricá entre a rua 80 e a 90, que está crescendo e não tem número de casa, não tem referência: que está crescendo cada vez mais e indo para a dentro da lagoa e que futuramente a prefeitura vai precisar derrubar as casas. Considera que antes que isso aconteça, é necessário a atuação, faz o alerta a prefeitura. Atenta para a necessidade de reconhecer a realidade que existe e fazer um planejamento pra resolver essa situação. Quanto à questão do Banco Mumbuca, esclarece que a questão que ele coloca não é de acabar com o Banco Mumbuca e sim que haja outras parcerias, para pessoas que vem de fora ou não são cadastradas no Mumbuca. Avalia que as pessoas querem o acesso físico, não ser só virtual. Reforça a carência de espaços em pontos estratégicos para que as pessoas possam acessar facilmente e não ter que ir ao centro pra resolver.

## REGISTROS DO CHAT ZOOM

OFICINA TEMÁTICA 2
PERGUNTAS/ CONSIDERAÇÕES
Há alguma previsão de diferenciação dessas pessoas?
Considero este trabalho muito importante, porém, gostaria de saber por que a população rural não foi pesquisada.
Pergunta: não haverá censo em 2021. Há alguma expectativa do IDR fazer algum levantamento mais global no município no curto prazo?
Maricá poderia promover um censo Municipal.
Este também é o papel da liderança comunitária, estar no seu território apontando as políticas públicas.
Um CRAS volante que pudesse circular entre as regiões seria muito importante para ir a comunidade. Já que a comunicação e a divulgação dos serviços é um ponto fraco do Município.
meu nome é Dilayne sou coordenadora do CRAS Itaipuaçu e em relação aos questionamentos feitos em relação a atuação dos CRAS nós realizamos os atendimentos descritos de documentação e também de apoio orientação é acompanhamento dos casos de BPC
os Cras são altamente qualificados, contando com Assistentes Sociais e Psicólogos para atender as necessidades da população. O exemplo dado pelo Sr Jorge Fernandes deve ser um caso isolado.
Muito bem colocado Thiago! Sair do escritório e ir a campo verificar a realidade. Este grupo de trabalho do IBAM é show! Parabéns a toda a equipe!
Recentemente atendi outra pessoa (no início deste ano) e fiz todo o processo necessário à emissão de multas por não ter ido votar e a transferência de seu título de eleitor para o nosso município. Procure o mesmo e tirem novas informações em seu ponto de venda de água de coco na esquina da Rua 89 com Avenida Maysa.

## OFICINA TEMÁTICA 2

### PERGUNTAS/ CONSIDERAÇÕES

A secretaria de Assistência com o Chegou a sua vez, poderá otimizar o atendimento de excelência que já é feito p. Tanto que o levantamento feito pelo IDR e Sta Paula

mostra que a quase totalidade dos vulneráveis identificados já eram atendidos pelo CRAS

Isto nunca foi divulgado!

Nem todos os pobres sabem utilizar a modernidade. E a crítica construtiva não é minha e sim coletado nas falas do povo no dia a dia.

Otimizar o valor gasto nas alocações!

As políticas que orientam o desenvolvimento territorial , produzem realidades diferentes no campo cultural, econômico, social e de regulação do uso do solo que a meu ver precisa ser um ponto bastante trabalhado. Pois isso poderá modificar toda a estrutura ou não da cidade. O crescimento desordenado aumenta os territórios de vulnerabilidade social, que convivem junto com a exploração imobiliária que necessita ser freada. Crescimento sem especulação.

o povo chega antes do saneamento, junto com internet...comunicacoes kkkk

Isto mesmo! Muitas pessoas ficaram e estão totalmente fora dos programas sociais por FALTA de documentos.

Fica registrado um desafio: Que a nossa Prefeitura divulgue nos meios sociais que as pessoas que estão sem documentos, fora dos programas sociais, etc. que busquem os CRASS para o atendimento, ajudando-os a preencher formulários eletrônicos, encaminhamentos, e muito mais. Será fantástico! Atenção! Não é uma crítica destrutiva... Adoro a minha Cidade Maricá e todas as mudanças recentemente ocorridas.

por isso temos autarquias de serviço?

Bem posicionado Sandra. Na realidade, uma das formas de se reduzir a pobreza é exatamente fortalecer as produções individuais". Mas o ideal é verificarem-se as especialidades, conhecimentos e, principalmente, a territorialidade desta produção.

Pura verdade. As família em vulnerabilidade geralmente são fáceis de mapear . Mass os grandes empreendimentos que estão explorando os territórios.

Izidro, super concordo.

Sim. Mas os Bancos normais tem atendimento! É disto que falo!

## OFICINA TEMÁTICA 2

### PERGUNTAS/ CONSIDERAÇÕES

É preciso acionar estes Bancos.

Um crime ambiental praticado normalmente por falta DE FISCALIZAÇÃO DE OBRAS DURANTE A OBRA: Já vi por diversas vezes ao fazer caminhada a construção de espécies de captação da fossa residencial com tijolos "deitado" com os furos voltados para o solo com a finalidade de escoar o esgoto também para as laterais da fossa. É um absurdo!

Jorge, boa tarde. Isso que vc comentou é sumidouro, não é fossa.

Fernando aí é que está o problema. Quem construiu esta irregularidade teve o licenciamento como se tivesse construído uma fossa asséptica.

Izidro, concordo, soluções ecologicamente sustentável.

Jorge, por uma questão de informação: no início da década de 50, foram abertos os canais da costa e de ponta Negra. Com isto, o nível das lagunas ficou reduzido em 1,5 m. e as áreas ao redor ganharam cerca de 47Km quadrados de terra.

Henrique, tem gente até de outros subcomitês acompanhando pelo youtube.

Boa tarde. Muito obrigada

Obrigado a toda esta maravilhosa equipe do IBAM, representantes da Prefeitura de Maricá, convidados e palestrantes. Aprendi um pouco mais! Obrigado!

## REGISTROS YOUTUBE

## OFICINA TEMÁTICA 2

### PERGUNTAS/ CONSIDERAÇÕES

Gostaria de saber se os dados georreferenciados da ONU HABITAT estão disponíveis para o público e onde podemos fazer o download. Muito obrigado pela atenção. Estudo os impactos da variações do nível do mar na região e gostaria de poder comparar às áreas de vulnerabilidade social.

Desenv do Território: 4 Distritos sem a presença do Poder Público, sendo a área do Município de 362 km<sup>2</sup>. Essa distância "social" e "física" traz grandes prejuízos para os moradores de periferia.



## 2.2.3 OFICINA TEMÁTICA 3

### REGISTROS DAS FALAS DO ZOOM

#### OFICINA TEMÁTICA 3 - O DESENVOLVIMENTO ECONÔMICO SUSTENTÁVEL E O PATRIMÔNIO NATURAL, HISTÓRICO E CULTURAL

##### PERGUNTAS/ CONSIDERAÇÕES

Declara que sempre contribui nas discussões sobre o Plano Diretor, destacando os temas principais. Se apresenta como membro representante da Associação de Moradores de Pindobal e reforça que as Associações devem ter papel importante no desenvolvimento do Plano Diretor, pois os que moradores entendem as necessidades locais. Também agradece a oportunidade de participar das apresentações das expositoras. Afirma que Maricá possui muitos recursos financeiros, mas que a aplicação destes não tem beneficiado a população. Destaca que os moradores desejam empreendimentos sustentáveis e geradores de emprego, que beneficiem também aqueles que vivem nas regiões mais periféricas e não absorvem as vantagens trazidas por projetos que estão sendo desenvolvidos em Araçatiba e outros pontos turísticos de Maricá. Como exemplo cita as obras do gasoduto, que ocorreram próximo a sua residência, mas que não foi gerado nenhum tipo de compensação, apenas as matas foram sendo “cortadas” e estradas permanecendo em condições precárias. Ainda apresenta uma visão favorável ao desenvolvimento limpo e sustentável do Município, que seria o uso de energias renováveis (eólica, fotovoltaica). Mas também expõe uma visão desfavorável ao desenvolvimento no que tange a velocidade da expansão urbana de Maricá e a capacidade da gestão de lidar com este tema, recordando que há décadas atrás Maricá já sofria com o déficit do saneamento básico e hoje o cenário não mudou. Questiona então se a secretaria de urbanismo não deveria aumentar o corpo técnico e sua estrutura local. Por fim, considera que a presença de condomínios na cidade descaracteriza a “raiz” da cidade e indaga se é isto que querem para o Município ou se seria uma estrutura de loteamentos que continuem os bairros e a estrutura da cidade.

Apresenta-se, cita alguns projetos previstos para o Município e reforça a capacidade dos técnicos de fazer com que estes empreendimentos obedeçam a lei e conciliem desenvolvimento econômico e meio ambiente, gerem empregos e renda para Maricá. Comenta sobre o conflito entre a RJ-102 e as Áreas de Proteção Ambiental que perpassam a rodovia. Considera que a decisão judicial que anulou o projeto da RJ-102, ao final de 2019, não cogitou o que a cidade precisava, mas que hoje está sendo refeito o recurso ao judiciário. Remete ao decreto de 1975 que criou estradas estaduais e explicitava

**OFICINA TEMÁTICA 3 - O DESENVOLVIMENTO ECONÔMICO SUSTENTÁVEL E O PATRIMÔNIO NATURAL, HISTÓRICO E CULTURAL****PERGUNTAS/ CONSIDERAÇÕES**

as necessidades para a existência das mesmas, e a legislação da APA que foi criada posteriormente, em 1984. Segundo suas observações há lacunas que possibilitariam a existência harmônica entre a RJ-102 e a APA.

Destaca as tecnologias que estão surgindo, como a internet 5G, veículos elétricos, entre outros e questiona se a cidade está preparada, para receber estes novos serviços, “linkada” ao futuro. Além disso, ressalta a importância da geração de energias renováveis, com fazendas eólicas e de energia solar, pois sendo geradora, outros projetos poderão ser iniciados no Município. Salienta que é necessário observar a necessidade local, estar “antenados”, pensar no presente e no futuro.

Afirma que vem participando de diversas *lives* nacionais e estaduais, e observou alguns comentários parabenizando o processo de discussão do Plano Diretor de Maricá. Também demonstra satisfação na participação do IFF nos debates sobre o Plano. Em seguida apresenta uma preocupação sobre a não definição de um arranjo produtivo local e como este poderia impactar no desenvolvimento e aplicação do Plano Diretor, a ponto de necessitar revisá-lo antes do previsto. Ou seja, qual arranjo investir após o período dos royalties de petróleo para garantir a sobrevivência do Município e todas as questões sociais em que estão trabalhando. Acredita que o Maricá esteja se atrasando nessa definição e isto poderá gerar impactos no Plano Diretor mais tarde. Cita o exemplo de Málaga, cidade na Espanha que passou por um processo parecido por Campos e Macaé, que após servir como entrada para o petróleo que chegava a Espanha, passou por um processo de declínio quando o porto de entrada se deslocou para outra cidade. Os governantes tomaram iniciativas para definir o arranjo produtivo local, focando no turismo que hoje representa 70% do PIB da cidade. Assim realça a importância da definição do arranjo produtivo de Maricá pois irá interferir diretamente na vida da população. É preciso um direcionamento do Governo para pensar nos investimentos atuais pensando no arranjo produtivo e no futuro da cidade. Ainda comenta que ao ser convocado ao Governo, o ex-prefeito solicitava que a cultura de Maricá fosse resgatada, sem sofrer com a entrada de culturas externas que poderiam “apagar” a cultura local, e finaliza questionando até que ponto o Plano Diretor pode ser afetado por uma falta de direção do Governo local tendo em vista o arranjo produtivo da cidade.

Esclarece que os Planos Diretores têm prazo para revisão e que o Plano anterior já passou do período de revisão. Comenta que vai completar 40 anos morando em Maricá, que antes eram muitos terrenos baldios em São José e que os moradores podiam “contar nos dedos” os estrangeiros que chegavam, mas ainda assim conseguiam sentir que pertenciam a cidade. Porém, hoje em dia, com o “inchaço” de estrangeiros que vieram morar em Maricá, não

**OFICINA TEMÁTICA 3 - O DESENVOLVIMENTO ECONÔMICO SUSTENTÁVEL E O PATRIMÔNIO NATURAL, HISTÓRICO E CULTURAL****PERGUNTAS/ CONSIDERAÇÕES**

há mais o sentido de pertencimento, a valorização dos patrimônios locais. Indaga que a população nativa não dava tanta importância ao patrimônio local, talvez pela relação da cidade com “coronéis” (os donos das terras). Mas, no passado, quando estrangeiros vieram morar no Município, começaram a se envolver com a cultura local e apresentar preocupação com o patrimônio. Porém hoje, as pessoas que vem de outros municípios, não apresentam esta visão, este cuidado ou interesse pela história e cultura local. Muitos prédios e fazendas históricas foram e continuam sendo destruídos, para abrigar o “inchaço” populacional não planejado, perdendo a chance de desenvolver turismo rural, histórico, ecológico (neste âmbito cita o projeto do resort e como a organização APALMA tem lutado contra o projeto que ameaça a restinga, que é um grande patrimônio natural e cultural). Se preocupa com o pouco zelo da população com o patrimônio local, o acúmulo de lutas pela cidade. Expressa sua vontade em que consigam pôr em prática o que está sendo discutido no Plano Diretor e resgatar o que resta do patrimônio local.

Comenta que nenhum Município ou nação terá desenvolvimento econômico sustentável se não cuidar do seu patrimônio (cultural ou natural) e estar atento para que este patrimônio se visibilize. Muitas destas questões atravessam o Plano Diretor, mas transcendem seu escopo. Ressalta que o principal papel do Plano Diretor é tornar visível o que é invisível para a população de Maricá, pois as pessoas não conhecem o Município onde moram e não compram ou frequentam seus centros comerciais. Acredita que se não houver um desenvolvimento sustentável de base local, não é possível pensar em outras vocações para Maricá. Cita que uma das maneiras de se preservar o patrimônio é através do turismo, que precisa ser de base local e seria uma consequência desse desenvolvimento sustentável, preservando o que é material e imaterial. Destaca que é fundamental se visibilizar o patrimônio e divulgar um artigo de sua autoria em que discorre sobre o tema e traz Maricá como um dos casos de estudo. Pensando como o processo de visibilidade poderia funcionar, traz o exemplo da Lagoa de Maricá como patrimônio natural e cultural, que durante muito tempo viabilizou comunicações e assentamentos ao seu redor e conformou o que hoje constitui o centro da cidade. Ali também existiam vários portos de pesca, porém alguns sofreram intervenções de obras urbanas. Continua afirmando que existem locais que precisam ser preservados pois revelam a cultura senhorial de Maricá e outros que remetem a época vernacular onde ocorriam atividades pesqueiras, o cultivo da cana-de-açúcar e da laranja. Esta cultura vernacular ainda abarca a dimensão da memória, daqueles que trabalharam ou trabalham na pesca, tornando as recordações algo essencial a ser preservado pois conta a história do Município através dos moradores. Isto portanto, precisa ser visibilizado, ainda mais visão popular do atual governo.

**OFICINA TEMÁTICA 3 - O DESENVOLVIMENTO ECONÔMICO SUSTENTÁVEL E O PATRIMÔNIO NATURAL, HISTÓRICO E CULTURAL****PERGUNTAS/ CONSIDERAÇÕES**

Está honrado em participar da discussão e destaca a importância em democratizar o debate que é de grande relevância. Apresenta como chegou em Maricá há 4 anos, através do desenvolvimento do Estudo de Impacto Ambiental do Gasoduto, e confessa que quanto mais conhecia a cidade, mais se apaixonava. Explicita sua visão de que Maricá seria o Município da RMRJ com mais áreas de preservação ambiental e cultural. Cita que desenvolve uma tese de doutorado sobre acesso à justiça e povos tradicionais. E também ressalta que, pensando no tema de políticas sobre patrimônio cultural, sentiu falta nas apresentações das expositoras a preservação dos povos tradicionais que estão na comunidade de Zacharias. Ainda menciona que em trabalhos universitários desenvolvidos sobre a cidade, a comunidade de Zacharias, ou povo “das areias”, é considerado o berço, o começo do Município. Reforça que isto deve ser considerado no Plano Diretor, para se preservar a ancestralidade de Maricá, pois sem pensar nessas histórias e nessa cultura, a política de desenvolvimento urbano vai se “esvaziar”, não teremos referências.

Parabena a todos pelo desenvolvimento de revisão do Plano Diretor e diz que tem aprendido muito sobre a cidade. As discussões têm sido proveitosas pois trabalha com inovação e precisa conhecer um pouco dos aspectos do Município para apresentar ou receber demandas das secretarias. Recorda os temas discutidos nas outras oficinas, e cita que o tema do patrimônio é importante para não se desenvolver “apagando” a história local. Elogia as apresentações das expositoras, e ressalta sua preocupação com o estado do desenvolvimento local em relação a cidade encontrar sua vocação específica para poder dar um salto. Cita que trabalhou em Petrópolis e participou das discussões sobre as muitas vocações do Município, e a necessidade de focar em uma, mas o que vê em Maricá é o oposto. É preciso investigar uma vocação em Maricá e se investir nela. Destaca que seria o momento certo da secretaria de urbanismo e outros órgãos se unirem para fazer um estudo de estratégias para dar direcionamento a diversas áreas centrais. Usa exemplos da exposição feita pela Professora Carmem sobre eixos de desenvolvimento como a questão de um fundo, agência de desenvolvimento, governanças locais, que também foram apresentados em estudos estratégicos sobre inovação e tecnologia desenvolvidos pelo órgão que representa (ICTIM – Instituto de Ciência, Tecnologia e Inovação) e estão sendo discutidos com seus interlocutores, mas que precisam avançar. Além disso, cita o fundo dos royalties, que servem para investimento e não para custeio, e explica essa dinâmica com o exemplo da construção de um hospital, que pode ser feita com royalties, mas sua manutenção deve vir do Município, que precisa aumentar sua arrecadação para custear este hospital. Finaliza sua fala e colocando-se à

**OFICINA TEMÁTICA 3 - O DESENVOLVIMENTO ECONÔMICO SUSTENTÁVEL E O PATRIMÔNIO NATURAL, HISTÓRICO E CULTURAL****PERGUNTAS/ CONSIDERAÇÕES**

disposição e explicando um pouco sobre o ICTIM, uma autarquia de inovação que ajuda a criar e a trazer empresas para a cidade podendo gerar renda e empregos.

Cita um verso de Caetano Veloso: “E quem vende outro sonho feliz de cidade” e diz que a população atual de Maricá não é originária do Município, e que é normal, ao chegarmos em outro lugar, tentar fazer comparações. Apresenta que ocorreram períodos em que ouvia sobre demandas que devem ser feitas em outras áreas da cidade, quando na verdade é preciso pensar em Maricá a partir de Maricá. Realça que as falas citadas na discussão vão de encontro a este pensamento, reforça a importância do que foi apresentado pela Professora Carmem e a necessidade de comprometer os estrangeiros que vem a Maricá, assumir responsabilidade pela cidade, tal qual ela é. A cidade tem uma vida própria e uma personalidade que devemos colocar “pra fora”. Comenta sobre energias renováveis e como as fazendas eólicas podem ser preocupantes. Para justificar, resgata o exemplo de uma fazenda eólica na foz do Rio Parnaíba, muito mal estruturada, que estava alterando toda a dinâmica de uma área de conservação ambiental, que recebia muitas aves. Alerta que caso o Município abrigue fazendas eólicas, precisam dar preferência a estruturas helicoidais e não de pás, pois as últimas prejudicam a movimentação de aves migratórias. Além disso, afirma que no Município existem sítios arqueológicos e que precisam ser mapeados pois já presenciou a destruição de um sambaqui para a construção de condomínios. Aponta uma inquietação referente ao uso da palavra emprego, pois nos leva a pensar em grandes empreendimentos e empresas, e na realidade é preciso pensar em gerar várias ocupações laborais, que garantam o futuro da cidade, sem precisar obrigatoriamente ser emprego, ligado a organizações. O emprego se tornaria consequência da ocupação laboral. Destaca que a cultura tradicional é importantíssima, e é preciso revivê-la, colocá-la em pauta, pois quanto mais as pessoas conhecerem o seu lugar, mais irão preservá-lo, farão com que se desenvolva. Cita que é preciso pensar em um processo de treinamento aos técnicos da prefeitura para colocar em prática o Plano Diretor. Entende que as secretarias poderiam ter uma comunicação melhor entre si para aproveitar este momento de desenvolvimento do Plano e se aperfeiçoar, se inteirar sobre os temas, e atuar de fato como uma equipe integrada. Finaliza sua fala apresentando o caso do desenvolvimento coreano, no qual se especializaram em produzir o que compravam no exterior, fortaleceram as culturas locais, trabalharam a tecnologia a partir das possibilidades que tinham e desenvolveram áreas que eram fáceis para crescer. Assim, acredita que Maricá precisa pensar o que fazer com base em que, e vê potencial no Município para isto.

**OFICINA TEMÁTICA 3 - O DESENVOLVIMENTO ECONÔMICO SUSTENTÁVEL E O PATRIMÔNIO NATURAL, HISTÓRICO E CULTURAL****PERGUNTAS/ CONSIDERAÇÕES**

Se apresenta e destaca que desde 2012 estão discutindo projetos de porto e resort, mas nada foi concretizado. Afirma que vive o dia a dia nas comunidades, e vê que maricá cresceu e tem se desenvolvido, mas cobra que o poder executivo precisa pôr em prática muitos pontos discutidos em reuniões do poder executivo com os conselhos locais e pontos presentes na Lei Orgânica do Município. Como exemplo, cita uma das reuniões entre órgãos de governança municipal e conselhos, em que foi definido a contratação de OS para prestação de serviços no Município, mas que maricá não teria uma OS. Todavia, o executado foi contrário ao que foi definido e isto é preocupante. Destaca que a lei orgânica do Município detalha a atuação no desenvolvimento econômico e nas políticas industriais, e ainda assim nada foi feito em relação ao tema. Além disso, explicita que no artigo 243 é definida uma política industrial, que em 2019, através da emenda 45, modificaram o artigo 244, que apresenta uma visão sobre o turismo como fator de desenvolvimento econômico e integração social. Reforça que estes pontos ainda são discutidos hoje, como se não houvesse um direcionamento, quando na verdade existe uma direção definida por lei. Por outro lado, salienta a existência da cadeia produtiva do petróleo, como a maior geradora de receita para o Município. Acredita que se existe uma lei aprovada pelos vereadores e a população, o poder executivo precisa respeitá-la. Este cenário torna-se preocupante pois se discute um Plano Diretor, lei que precisa servir como orientadora do desenvolvimento municipal e que seja catalisada pela Lei Orgânica, para que Maricá atinja seus objetivos até 2030. Entende que se for necessário a Câmara pode modificar a Lei Orgânica e precisa fiscalizar para que o poder executivo a cumpra. Também destaca que o cenário atual é de um crescimento violento, desordenado. Além disso, alega que pessoas de outros municípios estão ocupando vagas de emprego em Maricá, como professores e lojistas do novo shopping, e acabam “tirando” a oportunidade de trabalho dos moradores. Tendo isto em vista, reforça a necessidade das obras do resort e do porto para que novos empregos sejam gerados. Acredita que o governo precise promover mais debates e discussões com os conselhos, recebê-los como entidades para de fato desenvolver propostas em prol da cidade e da sociedade. Além disso, precisam fazer uso das organizações e institutos que possuem, como a aplicação de pesquisas através do IDR. E finaliza apresentando uma inquietação sobre um anuário produzido pelo ICTIM, no qual erroneamente alegaram que o Município não possuía diversos conselhos, e que isto era muito ruim a vista de investidores externos.

**OFICINA TEMÁTICA 3 - O DESENVOLVIMENTO ECONÔMICO SUSTENTÁVEL E O PATRIMÔNIO NATURAL, HISTÓRICO E CULTURAL****PERGUNTAS/ CONSIDERAÇÕES**

Parabeniza apresentação das expositoras e afirma que é possível ver o investimento da Prefeitura em infraestrutura urbana. Como esta é uma oficina de Desenvolvimento Econômico e Patrimônio Natural, propõe inverter essa ordem, pois o patrimônio do Município é o que se tem de melhor e já existe. Reforça que não podem se preocupar com o futuro apenas, porque ele só se constrói a partir do presente. Se deixarem o patrimônio se acabar, Maricá não vai ter nada de diferente das demais cidades da RMRJ. Seguindo este pensamento e o patrimônio ambiental sendo o que o Município tem de mais valioso, questiona se os fundos produzidos poderiam ser utilizados para investir na APA e seria possível transformar a APA em Parque Nacional, pois dessa maneira, poderiam precificar-la, atrair olhares externos, aglutinar serviços e empregos, mantendo o uso sustentável e preservando seu ecossistema. Comenta ainda que diferente do que alguns participantes pensam, os empregos gerados pelo porto e empresas que externas, não são cancelados pelo território. Ou seja, o movimento pendular continuaria e a mão-de-obra também poderia vir de fora.

Apresenta-se e agradece pela oportunidade de debater sobre o Município. Cita os estudos da geóloga Kátia Mansur, sobre os caminhos geológicos no Rio de Janeiro e expõe que existe um patrimônio geológico em Ponta Negra, com rochas importantíssimas que contam a história do desenvolvimento do nosso continente, quando Brasil e África ainda estavam unidos em um supercontinente (Gondwana) e quando este foi quebrado, criando bacias marginais que hoje são exploradas por petróleo. Ressalta que as rochas da praia da sacristia são as mesmas encontradas na Angola. Ou seja, acredita que o tema seja de grande potencial e é interessante para criar o que se chama de identidade geológica na população que desconhece essas histórias. Sugere a criação de projetos de caminhos geológicos, com placas explicativas e com uma linguagem de fácil compreensão pela população. Acredita que na possibilidade de se transformar a área em um geoparque, e criar parcerias com grupos que estudem o tema, e possam explicar toda a grandiosidade que há no patrimônio geológico de Maricá.

## REGISTROS DO CHAT ZOOM

### OFICINA TEMÁTICA 3 - O DESENVOLVIMENTO ECONÔMICO SUSTENTÁVEL E O PATRIMÔNIO NATURAL, HISTÓRICO E CULTURAL

#### PERGUNTAS/ CONSIDERAÇÕES

Uma boa parte dos royalties deveria ser utilizada no meio ambiente, pelo menos foi pra isso tb que essa ferramenta foi criada, como uma "compensação" pelos possíveis impactos da indústria do petróleo (principalmente o da produção/captação)

#### SECRETARIA DE CIDADE SUSTENTÁVEL

Edital 01 de 19 de abril de 2021

Dispõe sobre a Convocação Eleitoral do Fórum da Sociedade Civil do Conselho Gestor do Fundo Municipal de Proteção e Conservação Ambiental - FMPCA.

O PRESIDENTE DO CONSELHO GESTOR DO FUNDO MUNICIPAL DE PROTEÇÃO E CONSERVAÇÃO AMBIENTAL, no uso das atribuições que lhes são previstas,

Considerando a Lei 2292 de 16 de abril de 2009;

Considerando o Decreto 93 de 04 de agosto de 2009;

Considerando o Regimento Interno do FMPCA,

RESOLVE:

I – DA OBRIGATORIEDADE DO EDITAL

Art. 1º Publicar o presente Edital de Convocação do Fórum da Sociedade Civil para a realização do processo de habilitação/eleitoral dos membros representantes da Comunidades e das Entidades Ambientalistas, que tratam respectivamente os incisos V e VI do art. 5º da Lei Municipal 2292 de 16 de abril de 2009 e do Decreto 93 de 04 de agosto de 2009 que trata de seu Regimento Interno.

Art. 2º O presente edital será publicado no Jornal Oficial de Maricá – JOM e estará disponível

O edital para participação do conselho de meio ambiente de Maricá está aberto...prazo para envio de solicitações até 07-05

Mas muitos lugares de natureza natural , como a descida do farol de ponta negra, que foi colocado asfalto, destruindo a paisagem natural. Era preferível calçar

Ana só um adendo, acho q é RJ-114, essa rodovia q liga Maricá a Itaboraí



**OFICINA TEMÁTICA 3 - O DESENVOLVIMENTO ECONÔMICO SUSTENTÁVEL E O PATRIMÔNIO NATURAL, HISTÓRICO E CULTURAL**

**PERGUNTAS/ CONSIDERAÇÕES**

Sim é a RJ -114

Também é patrimônio de Maricá o pôr-do-sol na Lagoa em Zacarias e o patrimônio imaterial do fazer do artesanato do Espriado

vdd Kátia.

<https://www.marica.rj.gov.br/2021/04/26/jom-1157/>

Nesse link o edital, na página 05, para enviar carta de interesse em fazer parte do conselho de meio ambiente de Maricá. Jornal Oficial de Maricá de 26-04-2021

Katia, tem tb mto patrimônio geológico pra ser discutido na cidade. como a praia da sacristia ( terreno oriental da fx Ribeira)

Esse é de valor internacional - área limítrofe da placa tectônica Africana com a Sul Americana há 500 milhões de anos

Ponta Negra é de uma grande riqueza de geodiversidade. Poucos lugares são tão ricos!

Perfeito Katia!!!

a Restinga é um grande patrimônio

exato. ta na hora de se pensar em pontos de interesse geológico nessa região e quem sabe uma seção-tipo hein? 😊

Temos um levantamento prévio de lugares de interesse geológico em Maricá - Projeto Geoparque Costões e Lagunas do RJ. Quanto mais conhecemos, mais aumenta nosso inventário

Maricá é a porta de entrada da proposta Geoparque Costões e Lagunas, que se estende pelos 16 municípios costeiros até o norte fluminense em São Francisco de Itaboapana.

que massa Katia! vou te mandar e-mail pra sabet mais.

A compensação do gasoduto R3, foram os 3.000.000 já depositados na conta da prefeitura em uma rubrica aberta para projetos de infraestrutura urbana

## OFICINA TEMÁTICA 3 - O DESENVOLVIMENTO ECONÔMICO SUSTENTÁVEL E O PATRIMÔNIO NATURAL, HISTÓRICO E CULTURAL

### PERGUNTAS/ CONSIDERAÇÕES

É necessário uma auditoria/vistoria do cumprimento do convênio 01/2019 em conjunto Prefeitura Municipal de Maricá/INEA, pelo menos na microbacia do Rio Itaocaia e Alagado do Taboal, que são áreas de grande importância ambiental e grande pressão urbana? Falo isso tendo em vista que o convênio 01/2019, diz:

Das obrigações da Prefeitura de Maricá, diz:

As obrigações da CONVENIENTE serão desenvolvidas em todas as etapas com a participação dos usuários e atores locais envolvidos com a gestão dos recursos hídricos, de forma a se alcançar o modelo de gestão pactuada entre os diversos setores. Essas obrigações compreendem:

3.3.1 Elaborar e encaminhar ao INEA Relatórios Consolidados semestrais de administração, operação e manutenção dos corpos hídricos delegados;

3.3.2 Efetuar os estudos, projetos e planos necessários à recuperação e a administração, operação e manutenção dos corpos hídricos e respectiva infraestrutura hídrica delegada:

3.3.3 Desenvolver, em consonância procedimentos relativo à gestão dos recursos hídricos e ao licenciamento ambiental, visando, entre outros aspectos, a harmonizar procedimentos de demarcação de faixa marginal de proteção e licenciamento de atividades e de Uso e ocupação do solo que interfiram com os recursos hídricos;

3.3.4 Empreender, em consonância com o INEA, ações de fiscalização das ocupações de faixa marginal de proteção.

A Somar está suprimindo as matas ciliares/Faixa Marginal de Proteção e pavimentando. Algumas dessas áreas são também consideradas Zonas de Conservação da Vida Silvestre. Acabando com flora, fauna e paisagem natural.

<https://youtu.be/Bv7muitUPvU>

Em parceria com Embraer, Uber lança projeto de veículo voador elétrico similar ao helicóptero: <https://youtu.be/Bv7muitUPvU>

Celso Cabral ou Adelmo, Preciso ter acesso aos anexos do plano-de-zoneamento-uso-e-ocupacao-do-solo- Maricá, são: anexo II, XIV e mapa IV - Qual email posso solicitar?

Felipe, procure na aba legislação <https://www.marica.rj.gov.br/legislacao-urbanismo/> LEI Nº 2272, DE 14 DE NOVEMBRO DE 2008.

### OFICINA TEMÁTICA 3 - O DESENVOLVIMENTO ECONÔMICO SUSTENTÁVEL E O PATRIMÔNIO NATURAL, HISTÓRICO E CULTURAL

#### PERGUNTAS/ CONSIDERAÇÕES

Estabelece as condições de uso, ocupação e parcelamento do solo para o Município de Maricá e dá outras providências.

Falei nesse sentido, não se interessam em conhecer e se "apoderar"

Podemos pensar em zonas de especial interesse do patrimônio e nessas zonas, poder pensar ações pautadas nos ideais de promoção e conservação deste patrimônio.

Boa tarde a tod@s, Sugiro um processo de participação e escuta das secretarias municipais, autarquias e fundações dos principais projetos que estão sendo executados e planejados.

fomos fornecedores de pescado

Muito importante essa fala do Prof. Werther

Vou torcer procê voltar a falar, Werther, sempre aulas interessantíssimas o que tiramos de suas palavras!

Toda dominação que não for pelas armas é pela cultura.

Cozinhas e comida caseira: pratos com peixe e paisagens de restinga <https://periodicos.uff.br/geograficidade/article/view/12822>

Segue o link do Decreto lei sancionado pelo Governador Leonel Brizola criando a APA Maricá com o intuito de preservar o inestimável valor paisagístico e ambiental do sistema lagunar de Maricá e da área circunvizinha. <http://www.pesquisaatosdoexecutivo.rj.gov.br/Home/Detalhe/50951> Por: Jorge Luiz Vieira Fernandes

Infelizmente o Plano de Manejo (inconstitucional) da APA decretado pelo governador Sergio Cabral apontou para um caminho oposto o decreto de criação da APA

Hoje o Fundo atingiu o valor de 599 milhões.

Sobre o Patrimônio de Histórico de Maricá, acho importante a consulta à publicação "Caminhos do Sal", no site do SEBRAE, que foi realizado pelo INEPAC, com equipe de campo composta por mim, arquiteta Vera Alcântara e arquiteto Adailton Jorge da Silva.

**OFICINA TEMÁTICA 3 - O DESENVOLVIMENTO ECONÔMICO SUSTENTÁVEL E O PATRIMÔNIO NATURAL, HISTÓRICO E CULTURAL**

**PERGUNTAS/ CONSIDERAÇÕES**

compensação ambiental

Vou me retirar. Tenho compromisso agendado as 17 horas. Bom trabalho!

Obrigado por participar, professor. Abraços

Suas falas sempre contribuem muito

Obrigado Sr. Werther

**INTERSETORIALIDADE**

Gostaria de deixar um comentário. Maricá possui uma riqueza patrimonial de valor internacional. Seja na Geodiversidade, na biodiversidade, na diversidade cultural ou melhor, em toda essa relação. Ao valorizarmos nosso patrimônio, nós estamos investindo nas raízes e no bem viver do maricaense além de podermos desenvolver o turismo e a educação. Existem diversos projetos que podem ser fomentados nesta direção. Projetos que valorizem nosso patrimônio, os divulgem, os promovam, os conservem e que traga emprego e renda através da vocação de cada localidade. Quando falamos de Geodiversidade e patrimônio geológico, estamos levando em consideração a memória da Terra escrita nas rochas e esse é um patrimônio maricaense. Defender os sítios arqueológicos, geológicos, geomorfológicos e outras localidades de valor histórico cultural é trazer à tona qual desenvolvimento que queremos. Acredito no desenvolvimento que esteja em sintonia e valorize a importância dos serviços ecossistêmicos gerados pela natureza. Obrigado.

Sem Fonte 100 não tem salário.

Por conta do patrimônio geológico podemos saber quais áreas estão em risco por conta das mudanças climáticas e da variação do nível do mar e assim mitigar esses efeitos. Só defendendo nosso patrimônio que podemos pensar estratégias para resolver as nossas questões atuais. Trazer o passado e pensar o futuro. Aliás, o desenvolvimento de Maricá tem que pensar esses impactos das mudanças climáticas e que trarão diversos desafios que estamos tendo a oportunidade para nos planejar e mitigar esses futuros efeitos.

Muito boa sua fala, Arthou!

Boa tarde a todos. vou precisar me retirar. Bom trabalho.

Cruz credo!!! Vc pensa mesmo que esses emp´regos virão pra Maricá e serão tantos mesmo como falam? Que esses empregos podem compensar a destruição do patrimônio natural de Maricá? Quanta ingenuidade!!!!!!!!!!!!!!!

**OFICINA TEMÁTICA 3 - O DESENVOLVIMENTO ECONÔMICO SUSTENTÁVEL E O PATRIMÔNIO NATURAL, HISTÓRICO E CULTURAL**

**PERGUNTAS/ CONSIDERAÇÕES**

Misael, esta informação já foi corrigida.

O tempo dele de falar besteira já não terminou ou não?

Exato, Flávia. Importante resgatar a questão da identidade maricaense

Muito importante a fala da Flávia Valença

Interessante que muitos combatem o projeto de São Bento da Lagoa mas sequer conhecem o projeto para o local!

Quíntupla Hélice... Universidade, Governo, Empresas, Sociedade e Ambiente.

verdade

Flavinha Valença: Parque Nacional só através de legislação Federal; A Prefeitura poderia transformar a APA em Parque Municipal. São áreas de atuação específicas de cada nível do Poder Executivo

parabenizo a mesa e todos os participantes por suas falas que com raras exceções foram complementares dentro do tema proposto.

Bem lembrado Isis. Essas rochas podem fazer muita diferença na identidade local

sim. Então um parque municipal

se ainda houver tempo, gostaria de me inscrever.

Boa Isis

Temos o projeto Geoparque Costões e Lagunas do RJ, que inclui Maricá e que está em andamento buscando a chancela da UNESCO para o território

Espero que esse debate seja o início de Um processo que evolua para a participação do Cj de secretários tendo como eixo do planejamento estratégico para Maricá o Desenvolvimento Sustentável.

Destaque para o nosso patrimônio integral (natural e construídos e para as pessoas que vivem no território)

importante demais isso Kátia.

Apenas 6,6% de área para ser construída> Conheça o Projeto São Bento da Lagoa...[https://youtu.be/\\_NX-F8pR5Lo](https://youtu.be/_NX-F8pR5Lo) Por: Jorge Luiz Vieira Fernandes

Jorge, vc acredita mesmo em tudo o que lê?

**OFICINA TEMÁTICA 3 - O DESENVOLVIMENTO ECONÔMICO SUSTENTÁVEL E O PATRIMÔNIO NATURAL, HISTÓRICO E CULTURAL**

**PERGUNTAS/ CONSIDERAÇÕES**

Terei que me ausentar, parabéns a todos pela condução das discussões.

Acredito que existem pessoas que sequer tem uma mudinha de planta em casa e o seu quintal é totalmente cimentado mas insiste em dizer que é ativista ecológico.

Desculpe pessoal, tentei entrar com a minha fala mas não consegui não sei porque.

Cx preta...

Espraiado - um artesanato único

Agradeço a todos os presentes e em especial à equipe do IBAM, convidados, mestres, etc. Una ótima noite para todos! Vou regar minhas plantas do quintal.

Olá Felipe! Se quiser deixar alguma intervenção ou contribuição no chat registraremos.

O que resta do nosso patrimônio...

Quem quiser sabe mais sobre o nosso projeto de Geoparque - <https://www.geoparquecostoeselagunas.com/>

Sobre povos tradicionais, não considero os Guaranis como sendo um de nossos povos tradicionais. Maricá nunca foi área de existência de guaranis. Aqui era ocupação TUPI. Sem contar que este povo que aí está tem origem no Paraguai, vide o nome (Mbya)

Nosso sítio da semana (nas redes sociais) será, por coincidência, a Lagoa de Maricá

ok obrigado. Já fiz e outros colegas também sobre a proposta do Geoparque Costões e Lagunas, Caminhos Geológicos, Caminhos de Darwin, Fazenda Itaocaia, Trilha TransMaricá, Circuito Ecológico de Maricá, Ciclovía Darwin, geossítios de Maricá, comunidade de Zacarias, Restinga de Maricá e outros patrimônios naturais, históricos e culturais como fontes de desenvolvimento sustentável com base no turismo e educação.

Muito obrigada pela oportunidade de estar participando

Obrigado a todos por mais esta reunião. Todas tem sido muito produtivas e propositivas. Parabéns a Secretaria de Urbanismos e ao IBAM pela condução e modelo de participação.

**OFICINA TEMÁTICA 3 - O DESENVOLVIMENTO ECONÔMICO SUSTENTÁVEL E O PATRIMÔNIO NATURAL, HISTÓRICO E CULTURAL**

**PERGUNTAS/ CONSIDERAÇÕES**

Educação nas escolas de Maricá que informe para valorizar e preservar os patrimônios como forma de desenvolvimento e geração de renda junto ao pertencimento local. Levar professores e nossas crianças e adolescentes para conhecer essas riquezas de Maricá.

Parabéns pelo evento!

Boa tarde! Quase boa noite! Foi muito bom participar.

Ouvindo os moradores e aprendendo

Temos novos estudos em andamento com rochas muito diferentes em Maricá. Aguardem!

Boa noite e muito obrigado pelo espaço compartilhado.

Obrigado. Boa noite a todos.

Muito obrigada.

obrigada a todos pelas discussões e pela troca.

Boa tarde a todos e até amanhã.

Boa tarde e obrigada a todos!

**REGISTROS YOUTUBE**

**OFICINA TEMÁTICA 3 - O DESENVOLVIMENTO ECONÔMICO SUSTENTÁVEL E O PATRIMÔNIO NATURAL, HISTÓRICO E CULTURAL**

**PERGUNTAS/ CONSIDERAÇÕES**

Prof. Carmem, a gente sabe que a arrecadação de impostos para prestação de serviços públicos vem da renda gerada pela produção de riqueza de um local. Em suma, segundo a tese exposta, Maricá deve aproveitar o dinheiro extra dos royalties para gerar mais riqueza e, assim quando eles acabarem possa manter/aumentar a qualidade de vida de seus cidadãos? O Fundo Soberano é como se fosse uma poupança? Parabéns pela apresentação! Parabéns a todos pena iniciativa!

### OFICINA TEMÁTICA 3 - O DESENVOLVIMENTO ECONÔMICO SUSTENTÁVEL E O PATRIMÔNIO NATURAL, HISTÓRICO E CULTURAL

#### PERGUNTAS/ CONSIDERAÇÕES

O que percebo é que temos que atrair pessoas que vão trazer renda pra cidade, manter o patrimônio natural é claro muito importante, mas vejo de cidades como Niterói que cresceu em volta da UFF. Niterói, tem um desenvolvimento muito interessante porque houve a atração de pessoas que geraram valor econômico pra cidade, não adianta atrair pessoas que querem só bolsa.

As pessoas estão falando em desenvolvimento econômico, mas esquecem que temos que falar em desenvolvimento educacional, se não tiver desenvolvimento educacional não teremos desenvolvimento econômico. Quem mais emprega hoje no Brasil são pequenas empresas e pequenos negócios, não adianta. Mas tem que pensar na geração de empregos na cidade e não de quem está fora. Hoje o que mais gera emprego é realmente o setor de tecnologia, faltam pessoas para o setor.

Importante e oportuna a intervenção do prof. Sergio. A definição do APL e a integração das secretarias de Educação e C&T é fundamental nesse processo de revisão do PD, acredito.

Precisamos entender qual a real identidade do município...Cuidar da história e culturalmente difundir a valorização desse povo. Ter a sua real identidade.

Toda cidade turística, tem centros de informações turísticas, receptivo e etc. Aqui não tem

Sabemos que, democraticamente falando, é complicado dar voz a todas as secretarias de governo, mas que bom seria interligar os trabalhos para um só objetivo = o desenvolvimento econômico sustentável.

Como sabemos, os recursos oriundos do Petróleo são finitos. Daí por que a necessidade de desenvolvimento e estímulo de empreendimentos autossustentáveis. A diversidade ambiental, patrimônio histórico, cultura local (como Zacarias, Camburi, podemos, conforme sugeriu a Carmen, o aproveitamento de todo nosso potencial e a criação de cooperativas. O turismo, num futuro próximo, poderá gerar interessante fluxo financeiro e criar um ciclo virtuoso, seja por trilhas e visitas planejadas às áreas de proteção ambiental e ja por conta do turismo histórico, nos moldes de Portugal e Itália, seja por nosso potencial praiano, seja pelo turismo cultural para conhecer as populações e características do Camburi (farinha) Zacharias (peixadas), Espreado de portas abertas (tapeçaria e comidas típicas), seja também pelos esportes (mountain bike, kite surf, windsurf, parapente, surf, tiro com arco, etc) O complexo lagunar tem enorme potencial esportivo (canoagem, windsurf, pesca esportiva), etc  
A diversidade da fauna também merece atenção exploração turística. Há aves migratórias mapeadas, espécies endêmicas de insetos e reptéis, mamíferos diversos nas áreas das Serras da Tiririca e Camburi



### OFICINA TEMÁTICA 3 - O DESENVOLVIMENTO ECONÔMICO SUSTENTÁVEL E O PATRIMÔNIO NATURAL, HISTÓRICO E CULTURAL

#### PERGUNTAS/ CONSIDERAÇÕES

As demandas do PD podem ser atendidas pelo que conhecemos como Tripla Hélice: Universidade/Governo/Empresas. Que tal usarmos nossas parcerias com as universidades nesse objetivo?

Esclarecedoras as palavras do Henrique

Energia eólica causa impacto sim. Muito pertinente a colocação de energia eólica. Inclusive em telecomunicações, onde tem energia eólica causa problemas em frequência em redes de comunicação.

Valiosa contribuição do prof. Izidro. E que bom que o ICTIN queira também contribuir no desenho dessa revisão do PD.

Muito produtivo este debate

parabéns ao evento!

Obrigada e Parabéns!

## 2.2.4 OFICINA TEMÁTICA 4

### REGISTROS DAS FALAS DO ZOOM

#### OFICINA TEMÁTICA 4 – O PROCESSO DE URBANIZAÇÃO: OS PADRÕES DE USO E OCUPAÇÃO DO SOLO E MORADIA

##### PERGUNTAS/ CONSIDERAÇÕES DOS PARTICIPANTES

Relembra que na oficina anterior começou falando que tudo tem a ver com saneamento. Cita a intervenção do Secretario Cabral na reunião anterior, sobre a questão da moradia, e considera que esse é um dos assuntos mais importantes também. Resgata a fala do Secretario sobre as pessoas que aqui estão morando e das pessoas novas que chegam. Vê isso de forma crítica, porque as pessoas que chegam não reconhecem o local e não sabem onde estão morando. Considera que o Plano Diretor é um aprendizado muito grande, porque os técnicos trazem para o debate com as pessoas coisas que elas não vislumbram no dia-a-dia. Coloca que o professor Kelson trouxe a questão do plano diretor integrado à Região Metropolitana e fala da importância de se atentar em como a política influencia nisso e que a opinião do povo tem que contar. Parabeniza também as apresentações do professor Humberto e Dr. Leonardo. Resgata seu questionamento da reunião anterior sobre as mudanças da urbanização, onde perguntou se o poder público tem capacidade de fiscalizar e coordenar a ocupação de uma região rural como o segundo distrito. Pondera que do período do Plano Diretor (2006) e da Lei de Uso e ocupação do solo(2008) para cá muita coisa mudou. Cita sua experiência morando numa área rural, no qual se adequou ao local, chegou inclusive a plantar áreas mas que não vê o poder público trabalhando para melhorar essas regiões. Agradece novamente fazer parte do processo e considera muito importante ver a discussão na cidade em sua dimensão macro que os técnicos trazem. Parabeniza o trabalho que a Prefeitura e o IBAM estão fazendo.

Deixa registrada a necessidade de se alterar a forma de ocupação dos lotes do Rincão Mimoso. Sugere uma mudança de unifamiliar para multifamiliar porque permitiria maior crescimento da região. Considera que não faz sentido que lotes de 2.700m<sup>2</sup> sejam do tipo unifamiliar, porque o objetivo atual da cidade não é ser uma região de chácaras para repouso e refúgio mas sim residencial e comercial. Lembra que todas as ruas nos limítrofes do Rincão Mimoso já são multifamiliares e tem pelo desenvolvimento comercial, exceto justamente essa área.

**OFICINA TEMÁTICA 4 – O PROCESSO DE URBANIZAÇÃO: OS PADRÕES DE USO E OCUPAÇÃO DO SOLO E MORADIA****PERGUNTAS/ CONSIDERAÇÕES DOS PARTICIPANTES**

Parabeniza as oficinas e as falas do Professor Humberto e Dr. Leonardo e corrobora com suas falas. Sobre a ocupação, considera ter cuidado para não matar a galinha dos ovos de ouro como colocado pelo Professor e também para não cometer erros do passado, como a negligência de áreas úmidas para proteção ambiental que são importantes para a manutenção de futuros que esperamos para Maricá. Faz uma pergunta para o Kelson, sobre os eixos de projetos metropolitanos que cortam o interior de Maricá, inclusive em áreas protegidas, se estão previstos túneis, compensações, se vão ser feitas conexões ou simplesmente vão rasgar, abrir tudo e ligar apenas áreas urbanas, criando também mais problemas. Gostaria de saber se nesse estudo está previsto alguma forma de mitigação e principalmente de amenizar os problemas. Acredita que se trata da velha ideia de ligar o Porto com a região do COMPERJ. Pergunta se a previsão de mitigação nesse projeto ou se é apenas proposta sem projeto, sem maiores dados.

Acredita que pergunta que fica, com todos dados científicos e estudo, é por que ainda não é colocado em prática. Coloca que o plano diretor faz mais sugestões mas que o que se vê em Maricá é uma falta de cumprimento das leis ambientais e urbanísticas. Vai ao encontro da fala do Professor Humberto de que a descaracterização dos corpos hídricos municipais é uma questão absurda. Fala com mais propriedade da região do Rio Itaocaia, da microbacia do Rio Itaocaia onde a Prefeitura está suprimindo a vegetação de mata ciliar. Que a própria Prefeitura considera a área de Faixa Marginal de Proteção (FMP) como ZCVS (Zona de Conservação da Vida Silvestre) e ela está suprimindo os dois lados para fazer dragagem. Além de suprimir de um lado para fazer, que poderia ser colocado como suprimido pela utilidade pública, mas não, agora está se suprimindo os dois lados, afetando o curso hídrico. E além disso está pavimentando para não permitir a regeneração dessa FMP. Coloca que com isso cria-se canais de drenagem que enchem os corpos hídricos de fósforo e há a antropização do sistema lagunar de uma forma muito acelerada. Fala de licenças em áreas que não tem coleta de esgoto e não se fiscaliza. Cita a fala da participante anterior atentando que o Rincão Mimoso tem um lençol muito superficial então não tem como fazer esgotamento sanitário, fossa e sumidouro. Não tem para onde jogar o esgoto, não tem rede de drenagem. Não há desnível para escoamento, é uma área alagável. Até hoje não foi ocupada não é por conta dos 2.700m<sup>2</sup> mas sim porque quando chove alaga e além disso é uma das únicas áreas ambientalmente que vai segurar a reposição do lençol freático. Lembra ainda que Itaipuaçu não tem fornecimento de água tratada e as pessoas utilizam a água do subsolo. Se drenar essas áreas e autorizar a impermeabilização desse solo, irá fazer um esgotamento do lençol freático além de contaminação. Pergunta novamente se com tanto dado, com tanto estudo, por que falta a tomada de decisão por parte dos órgãos públicos de forma imediata. Há um ano atrás o rio Itaocaia era menos poluído, foi autorizado uma série de construções dentro da própria FMP. Por isso que fala sobre autorização, não só alvará, mas também autorização por exemplo do fornecimento

**OFICINA TEMÁTICA 4 – O PROCESSO DE URBANIZAÇÃO: OS PADRÕES DE USO E OCUPAÇÃO DO SOLO E MORADIA****PERGUNTAS/ CONSIDERAÇÕES DOS PARTICIPANTES**

de luz citando a lei complementar 140 que dá atribuição ao município de licenciar esse tipo de coisa. Se a prefeitura autoriza para uma residência situada em cima de um corpo hídrico, ela está chancelando isso. Falta fiscalização, tem consequências ambientais.

Considerando o título da oficina, faz uma colocação sobre a questão das obras de prestadoras de serviços, como a ANEL, que coloca postos novos e não retira os antigos, criando uma poluição visual. Sugere que o executivo fiscalize e crie punições a isso. Sugere também projetos que contemplem modernização de redes de energia elétrica, telefonia, internet avançada. Sobre o assoreamento das lagoas, pergunta se há para além dos estudos, projetos de como recuperá-las, como desassorear as lagoas? Como consertar esses erros do passado? Existe uma maneira de se resgatar essas lagoas? Acredita que um ambientalismo ortodoxo não leva a nada e de que forma podemos fazer pra que possa o desenvolvimento sustentável, recuperando o meio ambiente de forma inteligente. Parabeniza as obras do governo e considera que o progresso é bem-vindo, mas questiona sobre redes de drenagem lançadas diretamente nas lagoas. Comenta que algumas pessoas conectam o esgoto nessas redes. Sugere a possibilidade de colocação de um filtro que possa reter esse esgoto. Comenta sobre a presença de espuma nas lagoas, o que não existia. Reforça a necessidade de projetos para resolver essa questão e pondera que os recursos financeiros não faltam então é importante agir logo para que não seja tarde demais. Considera que ainda dá tempo de fazermos algo.

Parabeniza e faz perguntas para o Dr. Leonardo: se é possível identificar o tipo de matéria orgânica encontrado no fundo da Lagoa? E se é de origem marinha, lacustre, continental, porque isso traz diferença de análise dos processos que se dão nas lagoas. Pergunta também se foi possível datar esses sedimentos para saber se são consequências do processo de urbanização ou são processos naturais. Comenta também sobre o aumento de assoreamento em decorrência da diminuição da cobertura vegetal e aumento dos processos antrópicos. Pergunta se é só isso mesmo, se foi possível fazer testemunho nas lagoas, se é possível ver nas amostras algo que mostre por exemplo de chuvas torrenciais, se seriam registrados nessa amostra. Sobre a abertura do canal, comenta sobre diversos trabalhos e de um trabalho específico que analisa pelo próprio momento que vivemos que era possível ver leques de arrombamento do canal. Questiona sobre a possibilidade de perceber essa diferença entre processos de urbanização e naturais. Por fim, coloca como dúvida que talvez esse assoreamento das lagoas pode estar muito mais relacionada à falta de tratamento de esgoto do que à abertura dos canais.

**OFICINA TEMÁTICA 4 – O PROCESSO DE URBANIZAÇÃO: OS PADRÕES DE USO E OCUPAÇÃO DO SOLO E MORADIA****PERGUNTAS/ CONSIDERAÇÕES DOS PARTICIPANTES**

O participante coloca que a região metropolitana do Rio de Janeiro, no contexto das regiões metropolitanas do Brasil, concentra mais de 70% da população do estado, sendo a única outra que tem uma concentração nessa proporção é a de Macapá. Acredita que isso aconteceu porque em certa maneira todas as teorias clássicas foram aplicadas em Maricá pensando principalmente no circuito superior da economia e no setor de serviços, não prestando atenção nos outros setores. Desta forma, Maricá está dentro desse contexto metropolitano no anel externo mas avalia que deve haver um esforço de pensar na prática a quebra dessa lógica da região metropolitana com essa concentração. Considera que a lógica de certa maneira na prática já está sendo quebrada porque a região metropolitana do Rio de Janeiro é policêntrica, não é monocêntrica como nos casos clássicos das teorias das localidades centrais, inclusive com uma divisão muito clara entre a região metropolitana leste e a região metropolitana oeste, que se reflete inclusive no Comitê de Bacias que representa. Avalia que tem que se pensar primeiro que Maricá está inserido muito mais nessa policentralidade do leste do que da região metropolitana como um todo e imagina que os esforços dos planos diretores daqui pra frente devam ser o de quebrar essa lógica da região metropolitana. Pensar uma outra maneira de se urbanizar para além de um pensamento metropolitano clássico, por exemplo, em vez de priorizar o circuito do capital, priorizar o circuito do trabalho como propõe Milton Santos. Considera que para isso e pensando na sustentabilidade, é preciso pensar na força de trabalho concentrada no município, que já é um município desconcentrado, que tem graves problemas de desequilíbrio de ocupação urbana, vide que a população de Itaipuaçu e Inoã é maior que a ocupação do primeiro distrito toda. Acredita que essas coisas tem que ser levadas em consideração e o plano diretor deve pensar, no seu ponto de vista, no contexto metropolitana dando autonomia ao município, levando em consideração essa policentralidade tanto da RM como do próprio município. Talvez se deixando levar pela desconcentração e pensando uma concentração em determinados pontos. Coloca que isso é fundamental para um desenvolvimento sustentável: ele ser ancorado na agenda 2030 e pensado a partir do circuito do trabalho.

Retoma a palavra para falar de sua região rural e reforçar a colocação do participante anterior. Quando se ocupou na década de 1990, o município era mais rural e de 15 anos para cá se tornou mais urbana, mas isso não foi acompanhado pelo poder público. Cita a fala anterior novamente e afirma a importância da ciência junto com o povo local. Respeita muito os técnicos e acadêmicos que estão no trabalho e agradece a participação do povo.

#### OFICINA TEMÁTICA 4 – O PROCESSO DE URBANIZAÇÃO: OS PADRÕES DE USO E OCUPAÇÃO DO SOLO E MORADIA

##### PERGUNTAS/ CONSIDERAÇÕES DOS PARTICIPANTES

Identifica-se como morador de Maricá há 8 anos e que fixou residência desde o ano passado por conta da pandemia. Conheceu Maricá por conta do trabalho que participou, com uma equipe multidisciplinar, para o estudo de impacto de vizinhança do Gasoduto Jaconé e Itaboraí. Conta que esses estudos o despertaram para alguns questionamentos já que agora que mora na cidade e participando das oficinas, veio a questão. Parabeniza a enorme contribuição das falas dos convidados dessa oficina e as anteriores que assistiu. Faz um questionamento sobre a questão do parcelamento do solo e como isso impacta sobre a questão do saneamento ambiental. Por isso fez a pergunta no chat ao professor Marotta já que como se está em via de concretizar a privatização da CEDAE e não se faz saneamento básico sem água, pergunta quais são as tratativas feitas pelo governo municipal, ou mesmo para o uso e parcelamento? Considera que não adianta parcelar ou construir, ou criar unidade de conservação que de alguma forma vai somar pra melhorar se não houver água. A capacidade de suporte desse ecossistema já está para lá de esgotado porque não tem água limpa na lagoa, não tem estação de tratamento. Então sua contribuição, mais uma dúvida, é com a privatização, isso vai melhorar ou não? Coloca que essa pergunta pode ser feita para os dois convidados, de qual perspectiva da privatização inclusive em toda a região metropolitana.

#### REGISTROS DO CHAT ZOOM

##### OFICINA TEMÁTICA 4

##### PERGUNTAS/ CONSIDERAÇÕES

Qual o e-mail de contato da equipe do IBAM? Estou com duas publicações científicas recentes sobre o ambiente natural de Maricá e gostaria de compartilhar.

Urbanismo, como é possível conseguir os anexos II, XIV e mapa IV do plano-de-zoneamento-uso-e-ocupação-do-solo-Maricá por e-mail?

planodiretor2020marica@gmail.com

OFICINA TEMÁTICA 4

PERGUNTAS/ CONSIDERAÇÕES

<https://youtu.be/L69bAV9u59E> Este link é uma publicação DISCOVERY relacionada ao Mterô - Projeto de Niterói para São Gonçalo e final de linha em Itaboraí - RJ. Por: Jorge Luiz Vieira Fernandes

<https://youtu.be/L69bAV9u59E> Este link é uma publicação DISCOVERY relacionada ao METRÔ - Linha 3 -Projeto de Niterói para São Gonçalo e final de linha em Itaboraí - RJ. Por: Jorge Luiz Vieira Fernandes

Para a lista de presença, pedimos que preencham seus dados no formulário: <https://forms.gle/G6xPL9Ttb44WYCKA9>

Urbanismo, como é possível conseguir os anexos II, XIV e mapa IV do plano-de-zoneamento-uso-e-ocupação-do-solo-Maricá por e-mail?

Oi Felipe Queiroz, com relação a sua pergunta sobre os anexos. a Secretaria sinalizou que os arquivos estão na pasta legislação:

<https://www.marica.rj.gov.br/legislacao-urbanismo/>

Mas nesse link não tem os anexos

Professor Humberto Marotta devia ser contratado para dar aula para os funcionários das secretarias de Urbanismo, Obras e Meio Ambiente de Maricá.

Aos que pedira: Will Robson e Renata Gama, acabei de enviar o material por e-mail.]

\*pediram...

Muito boa e importante fala prof. Humberto

Uma colocação direta e simples, mas com conteúdo do Prof. Humberto Ribeiro.

É bom salientar que a PMM firmou em 2019 o convênio 01/2019 com a SEAS para administrar, operar e realizar a manutenção dos corpos hídricos municipais. Com algumas atribuições...

A desculpa da febre amarela foi usada pela extinta DNOS para drenar a baixada úmida. Na verdade especulação imobiliária futura.

OFICINA TEMÁTICA 4

PERGUNTAS/ CONSIDERAÇÕES

Cumpra observar que a aberturas dos canais da Costa e de Ponta Negra, a profundidade da lagoa ( não contando as enchentes) foi reduzido em 1,5m

Fica claro no gráfico a perda de restinga, com redução da contribuição de seu material para a Lagoa.

Abrir barra é a desculpa mais usada para mudar o ambiente lagunar no Brasil.

As lagoas costeiras não podem ser mais usadas como descargas naturais de esgoto para o mar ao abrir as barras.

O Dr. Leonardo completa muito bem o problema que é "enxugar gelo" dos gastos milionários com abertura de barras e canais.

Parabéns pela apresentação Leonardo. Uma pergunta: não se tem dúvidas que o saneamento ambiental é a saída para a manutenção da vida da lagoa. Qual a sua opinião sobre a privatização da Cedae? Pode haver alguma melhora? As aberturas intermitentes dos canais melhora ou não a preservação do ecossistema?

As dragagens das áreas alagáveis ou alagadas para os cursos hídricos aumenta o fluxo fósforo para o sistema lagunar, acelerando a eutrofização. Itaipuaçu esse método está acelerado e vai também impactar a recarga do lençol freático.

Excelentes perspectivas Leonardo para o Plano Diretor.

Olá Felipe! Encaminhe sua solicitação para o e-mail: atendimento.urbanismo@gmail.com

Gostaria de deixar registrada a necessidade de se alterar a forma de ocupação dos lotes da área do loteamento Rincão Mimoso (entre Barroco e Costa Verde) de unifamiliar para multifamiliar. Isso permitirá maior crescimento e desenvolvimento da região. Não faz sentido que lotes de 2.700 m2 (como os da Rua 22, antiga rua 9) sejam do tipo unifamiliar, pois o objetivo atual da cidade não é ser uma região de chácaras para repouso e refúgio, mas sim



**OFICINA TEMÁTICA 4**

**PERGUNTAS/ CONSIDERAÇÕES**

residencial e comercial, para seu pleno desenvolvimento urbano (sem perder de vista a sustentabilidade e o crescimento econômico). Lembrando que as ruas limítrofes são multifamiliares.

Nossa Gizele, o Rincão Mimoso, pelo menos na delimitação do Taboal devia ser proibida a construção. Não existe esgotamento sanitário e nem nível de escoamento.

Gizele, tem um parecer do Inea para o MPRJ que recomenda que não haja construções nessa área.

Boa colocação Felipe.

Gostaria de parabenizar a apresentação e salientar a importância do saneamento urbano. Não podemos planejar um aumento urbano, como a verticalização, sem que tenhamos um projeto, planejamento e a execução do saneamento básico, estamos na hora de pensar e executar antes que seja tarde.

A Prefeitura não respeita a legislação vigente. Não há estudos sobre impactos ou acompanhamentos. Apenas a obra simples sem uma base de projeto técnico.

Muito bem observado Felipe Queiroz

Perfeito Felipe. Existem áreas que não podem e nem devem ser ocupadas pelo solo urbano.

Boa tarde, gostaria de saber com essas pesquisas do macro desenvolvimento urbano feito pelas Universidades Federais , vocês tem a equipe formada para esse planejamento e manutenção do projeto, e outra, tem algum estudo ou onde fica integração Social para execução desse planejamento?

Uma caixa preta.

Fiz uma pergunta e não me foi respondido. Tem alguém administrando essas perguntas aqui no chat?

Olá Eraldo! Sua pergunta foi anotada e será respondida

**OFICINA TEMÁTICA 4**

**PERGUNTAS/ CONSIDERAÇÕES**

Não precisa esperar, pois existe legislação a ser cumprida e pq é muito mais caro recuperar depois.

Parecer GEUC/SEATO nº15/2019, sua elaboração visou instruir o processo administrativo INEA E-07/002.11826/2015, de 21/10/2015, que tem como peça inicial o ofício PJDMAN nº 368/15-J, do Ministério Público do Estado do Rio de Janeiro, referente ao Inquérito Civil 2014.00225138.

Boa tarde a todos e todas. Para a lista de presença, pedimos que preencham, seus dados no formulário: <https://forms.gle/G6xPL9Ttb44WYCKa9>

pode me inscrever por favor?

Esse parecer que aponta a área do Rincão Mimoso como boa parte não edificável

As áreas a serem preservadas devem levar em consideração tudo o que o Felipe expos na sua participação.

Das obrigações da Prefeitura de Maricá, diz:

As obrigações da CONVENIENTE serão desenvolvidas em todas as etapas com a participação dos usuários e atores locais envolvidos com a gestão dos recursos hídricos, de forma a se alcançar o modelo de gestão pactuada entre os diversos setores. Essas obrigações compreendem:

3.3.1 Elaborar e encaminhar ao INEA Relatórios Consolidados semestrais de administração, operação e manutenção dos corpos hídricos delegados;

3.3.2 Efetuar os estudos, projetos e planos necessários à recuperação e a administração, operação e manutenção dos corpos hídricos e respectiva infraestrutura hídrica delegada:

3.3.3 Desenvolver, em consonância procedimentos relativos à gestão dos recursos hídricos e ao licenciamento ambiental, visando, entre outros aspectos, a harmonizar procedimentos de demarcação de faixa marginal de proteção e licenciamento de atividades e de Uso e ocupação do solo que interfiram com os recursos hídricos;

3.3.4 Empreender, em consonância com o INEA, ações de fiscalização das ocupações de faixa marginal de proteção.

Muito bem colocado, mais uma vez, Prof. Humberto.

Queria bater palmas pra esse rapaz. Sensacional.

Esse é o convênio 01/2019 da SEAS/PMM

**OFICINA TEMÁTICA 4**

**PERGUNTAS/ CONSIDERAÇÕES**

Achei muito interessante este canal entre a Prefeitura e as universidades e devemos aproveitar

Precisamos valorizar os serviços ambientais prestados e o que resta para a economia municipal.

Serviços Ecosistêmicos, o que prof. Humberto se refere à conservação dos ambientes naturais, evitando a escassez de recursos para a sociedade e reduzindo as áreas de risco em áreas de ocupação inadequada.

Mais uma vez, como munícipe, recomendo a contratação do Professor Humberto pela PMM para ensinar as secretarias o Desenvolvimento do município e qualidade de vida da população. Parabéns professor, foi cirúrgico.

as perguntas do YouTube?

Concordo com a colocação da Gizele: de que a área do Rincão Mimoso seja alterada de unifamiliar para multifamiliar, em prol do desenvolvimento urbano e econômico da região, sem perder de vista os avanços tecnológicos na área de sustentabilidade, que permitam ao construtor avançar em harmonia com o meio ambiente.

A área do Rincão Mimoso é uma área úmida natural que sua conservação trará mais benefícios que sua ocupação. Vamos lembrar do MCMV de Itaipuaçu.

Já trabalhei com dois empreendimentos de Minha Casa Minha Vida de 0 a 3 salários, um na Cidade de Deus e outro em Barros Filho. A proposta do programa é excelente, mas se não houver um trabalho social constante, estaremos construindo favelas verticais.

As perguntas feitas aqui e no Youtube estão sendo listadas e serão respondidas ao longo da plenária.

OFICINA TEMÁTICA 4

PERGUNTAS/ CONSIDERAÇÕES

CONCLUSÃO DO PARECER

Considerando a presença de vegetação nativa de Mata Atlântica, com espécies relevantes para a conservação da fauna ameaçada;  
 Considerando que a ocupação do Taboal compromete a proteção de espécies da fauna que ocorrem no PESET, inclusive ameaçadas de extinção, observadas no local;  
 Considerando o significativo potencial de ocorrência do peixe-das-nuvens (ciprinodontiformes) na área do Taboal, vistas suas características ambientais;  
 Considerando o uso da área pela avifauna local e migratória;  
 Considerando que o Taboal atua como área de alívio de cheias, absorvendo a água que poderia se acumular na região, provocando enchentes;  
 Considerando os danos ambientais como queimadas, corte de vegetação, aterros e deposição de entulhos na área, comprometendo sua qualidade ambiental;

CONCLUI-SE que o Taboal possui características ambientais e relevância ecológica que indicam a necessidade de proteção por meio de instrumento legal, com potencial para tornar-se unidade de conservação da natureza.

peçoal, não tínhamos visto a inscrição do Diogo aqui no chat, foi antes da solicitação do professor Werther. Vamos ajustar a lista de inscrições

Esse é a conclusão do parecer Inea sobre a área do Rincão Mimoso

Estou com problema na conexão. Então pode, por favor, retirar meu nome da lista de fala. Já deixei registrada por escrito a minha contribuição.

Parabéns pela apresentação Leonardo. Uma pergunta: não se tem dúvidas que o saneamento ambiental é a saída para a manutenção da vida da lagoa. Qual a sua opinião sobre a privatização da Cedae? Pode haver alguma melhora? As aberturas intermitentes dos canais melhora ou não a preservação do ecossistema?

outras perguntas já foram respondidas e a minha anterior às outras ainda não.

**OFICINA TEMÁTICA 4**

**PERGUNTAS/ CONSIDERAÇÕES**

oi Eraldo, anotamos sua pergunta aqui na lista, ela será lida

As condições urbanas para a implantação de Programa Social, na minha opinião, independe da localização, claro que com uma intervenção do Município para as áreas de maior interesse de crescimento, e sim de trabalho de acompanhamento social, a assistência social é de extrema import

Não precisa mais... já consegui minha resposta na fala anterior

É possível fornecer a lista de instituições presente?

Olá Felipe, ainda estamos realizando os registros de presença. Mas no documento de sistematização das oficinas que iremos produzir depois, toda as listagens de presença estarão no documento

Há um artigo na Lei de Uso e Ocupação do solo que permite o uso multifamiliar para lotes em uma distância de até 500 metros das rj 102 e 118, ambas passando por Ponta Negra.

O Taboal, área com aproximadamente 68 há de ambiente alagado ou alagável, localizado no "loteamento" Rincão Mimoso – Maricá – RJ, é de acordo com a PMM um loteamento aprovado, cujo lotes tem 30x90m totalizando 2.700 metros quadrados e devem conter imóveis unifamiliar, porém o parecer do INEA - GEUC/SEATO nº15/2019 aponta que esta área não tem condições de ser ocupada e ainda sugere a criação de uma unidade de conservação para proteção ambiental e prevenção de enchentes nas áreas residenciais.

Planos Diretores só sairão da gaveta quando a população fiscalizarem e cobrarem a sua implementação.

Perdão: fiscalizar e cobrar

Se levar em consideração que cada terreno nesse "loteamento " tem 2700 m<sup>2</sup>, dá um total de aproximadamente 250 terrenos, onde tudo aponta para que a PMM vem autorizando, imóveis, que podem chegar a quantia de 30 mil residências nesta área sem condições de tratar seus efluentes e sem declividade para drenagem das águas pluviais. Ainda assim, se cada residência tiver 3 moradores, onde cada um gera aproximadamente 200 litros/dias de efluente, teremos por mês 540 milhões de litros de esgotos sendo jogados no ambiente sem o devido tratamento. De acordo com o plano urbanístico do loteamento é permitido apenas construção unifamiliar e não permite construções em terrenos alagadiços e sujeitos a inundações.

OFICINA TEMÁTICA 4

PERGUNTAS/ CONSIDERAÇÕES

perguntei no YouTube a comparação com as lagoas de Jacarepaguá e se tem estudo de degradação?

Prof. Humberto reforça um discurso: não há qualidade de vida sem conservação e preservação de ecossistemas. Não podemos separar. Embora, infelizmente em Maricá, a política local é atacar a preservação com uso do termo "ambientalista" no sentido pejorativo.

nao leo. o leque de arrombamento pode vir do continente, num regime de chuva torrencial

brigada Leonardo

Eu disse: Profundidade...

Pelo que vi nos gráficos uma parte do fundo da lagoa foi tomada por resíduos sólidos provenientes de esgotos e outros sedimentos...

Olá Isis. Segue um trabalho sobre leques de arrombamento na lagoa de Maricá.

<https://ocs.ige.unicamp.br/ojs/sbgfa/article/view/1987#:~:text=Estratos%20inclinados%20na%20dire%C3%A7%C3%A3o%20do,de%20retrograda%C3%A7%C3%A3o%20da%20barreira%20arenosa>.

Nossos testemunho estava no depocentro da lagoa, não na borda.

Gostaria que o Dr. Leonardo volte a esclarecer este tópico.. Por favor é lógico...Pelo que vi nos gráficos uma parte do fundo da lagoa foi tomada por resíduos sólidos provenientes de esgotos e outros sedimentos...

Isso aí, Jorge. Para reduzir a perda de profundidade da água precisa reflorestar, tratar esgoto e coletar adequadamente o lixo. Tudo integrado. E quando se evita o assoreamento, se reduz enchente, entre os outros problemas.

<https://ocs.ige.unicamp.br/ojs/sbgfa/article/view/1987#:~:text=Estratos%20inclinados%20na%20dire%C3%A7%C3%A3o%20do,de%20retrograda%C3%A7%C3%A3o%20da%20barreira%20arenosa>

As legislações existem e precisam ser cumpridas. PMM vem desconsiderando as legislações e cumprimento de convênios. Não precisa de PD para isso e sim interesse em uma sociedade equilibrada. Os construtores, vem, constroem em tudo sem as devidas normatizações e vão embora para suas casas em Itacoatiara, Cambinhas ou coberturas em Icaraí. Individualiza os lucros e socializa os prejuízos.

OFICINA TEMÁTICA 4
PERGUNTAS/ CONSIDERAÇÕES
obrigada Leonardo
Esse é o modelo de ocupação do solo de Itaipuaçu.
gostaria que falassem sobre o que já ocorreu no passado e o que estamos fazendo pro futuro...Lagoas de Jacarepaguá foi em exemplo
creio que esse tema das novas centralidades poderá ser bastante bem tratado amanhã tb com a palestra de Vicente Loureiro, nova lógica
Acompanharemos o debate Victor. Obrigado pelo retorno Kelson.
Sr Jorge. Para reduzir a perda de profundidade da água precisa de planejamento para reflorestamento, tratamento de esgoto e coleta de lixo. O assoreamento levou muitos anos e a resolução passa por este processo que leva um longo tempo e não pode ser acelerado com soluções emergentes. Diminuir a disposição de esgoto sem tratamento adequado na lagoa é o primeiro e mais fundamental dos passos.
Porto NÃO!
Obrigado pela resposta
Como pensar futuro com Porto de óleo se o próprio óleo vai acabar?
Alberto me representa. muito importante a sua fala...Eu como morador poderia acrescentar muito disso aí...
Henrique, fala dos empreendimentos antes da lei 2272 de 2008! ocupação irregular a ser colocada no PL
Alberto, com relação a algumas observações feitas, por exemplo, sobre o porto, se quiser fazer um exercício de comparações, faça o seguinte: a exploração do petróleo já causa algum impacto sim. Apesar de ainda não ser observado grandemente. Porém a criação de um porto gerará uma poluição monstruosa. Se duvida, olhe o fundo da baía de Guanabara. sem esquecer dos problemas que causará no sistema marinho devido à retenção das areias de transposição, uma característica de Maricá
No momento em que se reconverte o mundo para energia limpa se planejar um terminal voltado para a indústria do petróleo me parece não fazer sentido para a indução da economia local ou regional.

OFICINA TEMÁTICA 4

PERGUNTAS/ CONSIDERAÇÕES

Parabéns a todos os convidados pelas análises, especialmente ao Humberto Marotta, que desmistificou o discurso de que preservar o meio ambiente é prejudicar o desenvolvimento econômico da cidade. Suas falas foram sensacionais. Parabéns tb aos organizadores e aos participantes que colocaram questões importantíssimas.

medidas compensatórias

O Projeto do Porto foi reduzido pela própria empresa para atender às questões judiciais, o que reduziu muito as suas ofertas de emprego. A nova proposta não compensa tamanha intervenção e destruição nos patrimônios naturais de Maricá, estes essenciais para o turismo do município que gera mais renda e empregos.

Obrigado aos palestrantes e aos organizadores.

Obrigado a todos pela oficina. Mais uma vez muito boa.

Boa tarde a todos, até amanhã.

obrigado pela oportunidade Prefeitura de MARICÁ ,IBAM e População Maricaense

Parabéns pelo evento, apresentações e debates.

Boa tarde! Obrigada a todos!!

Parabéns pelo evento!

Bom final de tarde a todos e meus sinceros agradecimentos por participar de reuniões tão importantes e ilustrativas.



## REGISTROS YOUTUBE

OFICINA TEMÁTICA 4
PERGUNTAS/ CONSIDERAÇÕES
Sr. Kelson, Existe um interesse Estadual na questão " Plano Diretor" e poderia a política influenciar em detrimento da participação do povo local?
Humberto, considerando a ideia de cidades sustentáveis e gestão pública, como Maricá pode mudar a trajetória de problemas ambientais? Algo infelizmente comum no litoral do Estado do Rio de Janeiro.
Prof Humberto: Existe estudo de estagnação de lagoas x ocupação?
Leonardo, parece existir uma forte relação temporal entre uso/cobertura, nº de habitantes e poluição. Essa tendência pode afetar o futuro da pesca e do lazer na lagoa?
Será que o Prefeito vai assistir o vídeo?
Podemos pegar o exemplo das lagoas poluídas de jacarepagua, Barra e determinar a morte das lagoas?
precisaria recuperar os imóveis abandonado antes de construir outros. como é possível que em ponta negra tem um monte de unidades multifamiliar se o zoneamento prevê unifamiliar
Dr. Leonardo, como a gestão pública em Maricá pode trabalhar para reduzir a eutrofização das lagoas? A ampliação da rede de esgotos resolveria boa parte do problema?
na áreas mais difícil de colocar a coleta e tratamento do esgoto como na área do farol de ponta negra, foi estudada a possibilidade de substituir o sistema de fossa com biodigestores moderno?
Aproveito para fomentar a discussão em relação à região de Cajueiros, que é uma área com riscos de inundações. Há projetos para ocupação da região, no entanto, comprovadamente não é recomendada

OFICINA TEMÁTICA 4
PERGUNTAS/ CONSIDERAÇÕES
<p>A Lagoa sempre abre de dentro para fora. Leque de arrombamento produz um depósito de tempestade dentro da lagoa</p>
<p>Boa tarde, gostaria de colocar uma questão sobre a questão da moradia de interesse social no que diz respeito ao plano de uso e ocupação do solo. Visto as condições de isolamento em zonas periféricas da cidade com pouca oferta de trabalho e serviço, com poucas condições de infraestrutura urbana como, por exemplo,[...] abastecimento de água, coleta e tratamento do esgoto, além do abandono do ponto de vista da segurança pública com conseqüente esvaziamento dos conjuntos [...]por meio d vendas ilegais das moradias por pressão da ocupação do crime organizado. Como tem sido pensado a implantação de moradias de interesse sociais tais como as do programa Minha Casa Minha Vida? Se está sendo pensado soluções para que não seja repetido os mesmos erros de implantação dos conjuntos.</p>
<p>Muito importante a fala do prof. Humberto</p>
<p>Juntos, o conhecimento técnico, científico e social/cultural são uma coisa só. Excelente fala!</p>
<p>Importante discussão!!!!</p>
<p>Toda essa discussão dialoga bastante com a Agenda 2030 também, que foi mencionada agora há pouco pelo representante do comitê de bacias</p>
<p>Achei que foi falado pouco sobre a ocupação do solo e moradia. Tema que foi bem falado nos outros dias. Pois, é o tema que me interesse para um futuro tema para tese de doutorado.</p>
<p>Grande Professor Humberto Marota!</p>

## 2.2.5 OFICINA TEMÁTICA 5

### REGISTROS DAS FALAS DO ZOOM

#### OFICINA TEMÁTICA 5 - O macroplanejamento: a mobilidade urbana, a estrutura viária e a integração regional

##### PERGUNTAS/ CONSIDERAÇÕES

Comenta sobre a fala do expositor Vicente no que tange o incentivo de reduzir a distância dos deslocamentos. Sua experiência como morador do Condado é que dentro do bairro, existe apenas um comércio, mas hoje, nota-se uma grande mudança ao ver a prática de comércio na casa das pessoas e a entrega de encomendas, mostrando que não há necessidade de ir até outro local físico distante para adquirir produtos, pois há uma troca muito grande entre a vizinhança. Outra questão destacada é a importância de preservar o espaço para a circulação de pedestres e arborização, pois tem observado a redução das calçadas e a priorização dos automóveis. Traz exemplos de municípios da Baixada Fluminense que são desprovidos de arborização e calçadas, e reforça que isto não pode ocorrer em Maricá. O Condado ainda está sendo urbanizado, e as calçadas e a arborização são fatores que fomentam a vida local e a relação afetiva com o espaço público.

Agradece a oportunidade em participar da discussão e apresenta-se. Tem interesse em saber como foi pensado o modelo de transporte público em Maricá e como funciona a comunicação da EPT com a população para discutir sobre itinerários, horários e outras questões operacionais. Questiona como pensar e trabalhar os desafios e limitações do modelo implantado hoje. Também comenta que o valor do ônibus influencia na sua utilização e a gratuidade é muito boa, mas é preciso se atentar ao conforto, confiabilidade e a segurança. Cita o Plano de Mobilidade e gostaria de saber o andamento deste projeto e como este se articula com o Plano Diretor. Além disso, pergunta como é trazida a questão de um conselho de transportes pelo Plano Diretor e como será a participação popular após a aprovação do Plano na Câmara. Faz a leitura de um trecho do P3 – Diagnóstico, e questiona como será abordada a questão de “dupla identidade” de Maricá, tendo perfil tanto de Município da Região Metropolitana quanto da Região dos Lagos. E também pergunta sobre as relações de Maricá com o CONLESTE e o Plano Diretor Metropolitano.

Destaca que foi contemplado com muitas falas do expositor Vicente. Manifestou sua preocupação com a revisão do Plano Diretor estar sendo realizado com dados do Censo 2010, desejando que se aguardasse os resultados da atualização do mesmo para a conclusão. Cita que morava em Niterói e conseguia fazer tudo andando, já quando se mudou para Maricá viu esta realidade mudar devido as distâncias locais. Entende que a cidade induziu o comportamento

**OFICINA TEMÁTICA 5 - O macroplanejamento: a mobilidade urbana, a estrutura viária e a integração regional****PERGUNTAS/ CONSIDERAÇÕES**

de uso rodoviário e a conformação tentacular. E isso não foi quebrado com o transporte gratuito, pois ao longo dos últimos 20 anos as pessoas foram adquirindo automóveis e se acostumaram com este modelo, transformando Maricá no que chama de “cidade-estrada”. Assim, toda a indução de comércio, serviços e parcelamento do solo foram dirigidas por este modelo, onde os principais pontos estão nas bordas da estrada e não no interior dos bairros. Reforça que o Plano Diretor deve abordar a configuração espacial da cidade para melhorar a mobilidade, retirando o comércio e os serviços da beira das estradas e levando para dentro dos bairros. Acredita que não há incentivo ao transporte sustentável e obras que realmente sejam favoráveis a estes tipos de transporte, nem mesmo no Centro Histórico.

Apresenta-se e diz que é muito interessante a cidade estar à frente, com as bicicletas compartilhadas. Mas é preciso pensar como integrar as bicicletas com outros modais, entendendo que não são apenas para lazer, mas para uso diário. E pensar sobre a segurança das ciclovias e que elas não apresentem descontinuidades.

É usuário do transporte público e acompanhou a implantação do Vermelhinho e seu desenvolvimento até hoje vendo a preocupação da ETP sobre a questão ambiental. Recorda que inicialmente pensaram na possibilidade de ônibus elétricos, fotovoltaico e até mesmo de hidrogênio e gostaria de saber se ainda há possibilidade de implantação destes modelos, pois combustíveis fósseis degradam o meio ambiente. Além disso, questiona se há interesse da empresa em outros modais, como BRT, VLT ou trem, pois Maricá ainda não supre todas as necessidades do cidadão em relação a transportes, sobretudo na área de emprego. Coloca também a questão do túnel que ligaria Itaipuaçu a Niterói.

Percebeu que nos últimos dez anos ocorreu um aumento significativo do transporte motorizado, que isso é visível em Maricá. Porém o Plano Nacional de Mobilidade Urbana incentiva o transporte ativo, o que mostra que Maricá está na contramão do direcionamento nacional, ao provocar conflitos com veículos motorizados advindos da falta de infraestrutura. Acredita que a ciclomobilidade não seja mais uma questão de transporte alternativo, mas de futuro, cita sua experiência na Alemanha e como este transporte é utilizado no dia a dia dos moradores. Observa que em Itaipuaçu hoje, só existe uma ciclofaixa e outras ruas não possuem calçada. Isso provoca conflitos entre usuários, e faz com que moradores optem por utilizar automóveis, motocicletas, em detrimento do transporte ativo pela precariedade local. Ainda cita que seu trabalho final de graduação estuda o distrito e as subcentralidades e o sistema de bicicletas, vendo a necessidade de bicicletários junto aos terminais de transporte. Coloca três aspectos para o Plano Diretor: A malha de

**OFICINA TEMÁTICA 5 - O macroplanejamento: a mobilidade urbana, a estrutura viária e a integração regional**

**PERGUNTAS/ CONSIDERAÇÕES**

transportes coletivos que vem sendo incrementada para vencer as grandes distantes, a malha cicloviária integrada com todo o tecido urbano e os equipamentos que promovem a integração modal.

Questiona a falta de duplicação de rodovias previstas no Plano Diretor de 2006 e cita principalmente aquela que vai do bairro flamengo até a subida da serra. Ressalta que muitas obras foram realizadas e outras não.

Apresenta preocupação e dúvida sobre a implementação e o desenvolvimento da mobilidade urbana sustentável sem que Maricá perca sua essência, como um Município próximo a comunidade, e de movimentos suscintos. Além disso pergunta quais serão os novos lugares das “vermelhinhas” (bicicletas) e se estas serão integradas com o “vermelhinho” (ônibus gratuito).

Apointa a recente assinatura do Decreto 694, um programa chamado Maricá Acessível, que regulamentou as calçadas, arborização e estacionamentos do Município, coordenado pela Secretaria de Urbanismo.

Destaca a dificuldade do transporte público em Cordeirinho durante a noite e gostaria de saber existe a previsão de estender esses horários de funcionamento.

**REGISTROS DO CHAT ZOOM**

**OFICINA TEMÁTICA 5**

**PERGUNTAS/ CONSIDERAÇÕES**

Acho perfeito os temas trazidos por Vicente Loureiro. Muito agradecido. Por questões técnicas acho mais prático escrever minhas contribuições pelo chat. A implementação da tarifa zero em um município extenso como Maricá é bastante prático para íntegra as regiões e fomentação do comércio interno. Com o custo de viagem interno no município sendo nulo, os moradores têm uma verba que antes era usada no transporte, agora estando disponível para outros gastos pessoais. Esses gastos sendo feito no município gera uma renda tanto para os comerciantes locais quanto para a prefeitura por impostos.

**OFICINA TEMÁTICA 5**

**PERGUNTAS/ CONSIDERAÇÕES**

Para além do econômico, temos uma certa facilidade de acesso aos serviços públicos, como por exemplo serviços de saúde no hospital do centro de Maricá. Com esse caminho facilitados, os serviços públicos são mais acessíveis a população geral, fazendo deles mais efetivos.

Cidades Sustentáveis, além de serem melhores de se viver, terminam por ser mais baratas para o poder público gerenciar.

Daí a necessidade de formularmos indicadores de sustentabilidade que tornem visível a viabilidade econômica destas ações.

Exatamente. Mas isso custa muita saliva e trabalho, os interesses imediatistas e a cultura automotiva que vc mencionou, são grandes entraves.

A nossa colega Monica Campos, que é também da Secretaria de Urbanismo. Está acompanhando pelo YOUTUBE... me pediu para passar seu comentário: Sou Mônica, arquiteta e urbanista da Secretaria de Urbanismo, que acompanha a elaboração do Plano de Mobilidade no município de Maricá - ainda na fase de licitação. Primeiramente gostaria de agradecer a riqueza das falas dos convidados e também dos moradores, e deixar uma contribuição em reflexão, sobre a construção de Maricá enquanto "cidade". O Plano de Mobilidade a ser desenvolvido propõe também o de Alinhamentos Viários...e essa questão é de fato crucial na cidade, pois existe a necessidade da estruturação de "quarteirões", assim como, vias de conexões principais entre Distritos. Esta definição intraurbana mais clara e organizada é fundamental para acolher muitas das sugestões maravilhosas de Vicente Loureiro. Muito obrigada Vicente, pela "aula" de planejamento urbano.

obrigado pela informação Mônica

Prezados tenho uma banca daqui a pouco. Agradeço o convite para a participar das oficinas e desejo um ótimo trabalho para a equipe gestora do Plano Diretor

Grato Prof. Werther! Muito importante a sua participação!

Henrique, na verdade março/21 foi o quinto mês seguido em que essa relação nascimentos/mortes ocorreu em favor do último.

Excelente colocação, Henrique!

E não foi falta de planejamento que fez a Barra da Tijuca ser o que é hoje

E sim a quais interesses ele atendia ou veio a atender posteriormente

OFICINA TEMÁTICA 5
PERGUNTAS/ CONSIDERAÇÕES
Bem colocado Will, coerente sua visão sobre alinhamento de gestão.
A importância dos espaços multifuncionais é apontada em propostas de reconstituição do tecido urbano (Richard Rogers, 1995). Vejo essa teoria aplicada às subcentralidades do município de Maricá, com características de espraiamento urbano, e dependerem de uma menor circulação dentro da cidade. Essa teoria também vai ao encontro da fala do Lucas Moura
Boa tarde a todos. Obrigado pela reunião.
Parabéns a todos!
Vicente falou da contenção e isso depende do Plano Diretor fazer maior destaque e depende da gestão
Boa tarde a todos
podemos ter certificado de participação?
Parabéns a todos! Parabéns, Marcelo. Fiquei feliz em te ver apresentando aqui.
parabéns Will
muito obrigada
boa tarde a todos

## REGISTROS YOUTUBE

OFICINA TEMÁTICA 5
PERGUNTAS/ CONSIDERAÇÕES
A Preservação dos espaços públicos. As áreas verdes também, possibilitam a circulação local, preservação ambiental e no caso específico do Condado os espaços verdes estão sendo dizimados.
Pensar em alternativas de combustível para o vermelhinho. Muito importante a utilização do aquaviário.
Marcelo essa é a minha realidade. Meu bairro que é o Condado está sofrendo com a exploração imobiliária e devastação das áreas verdes.

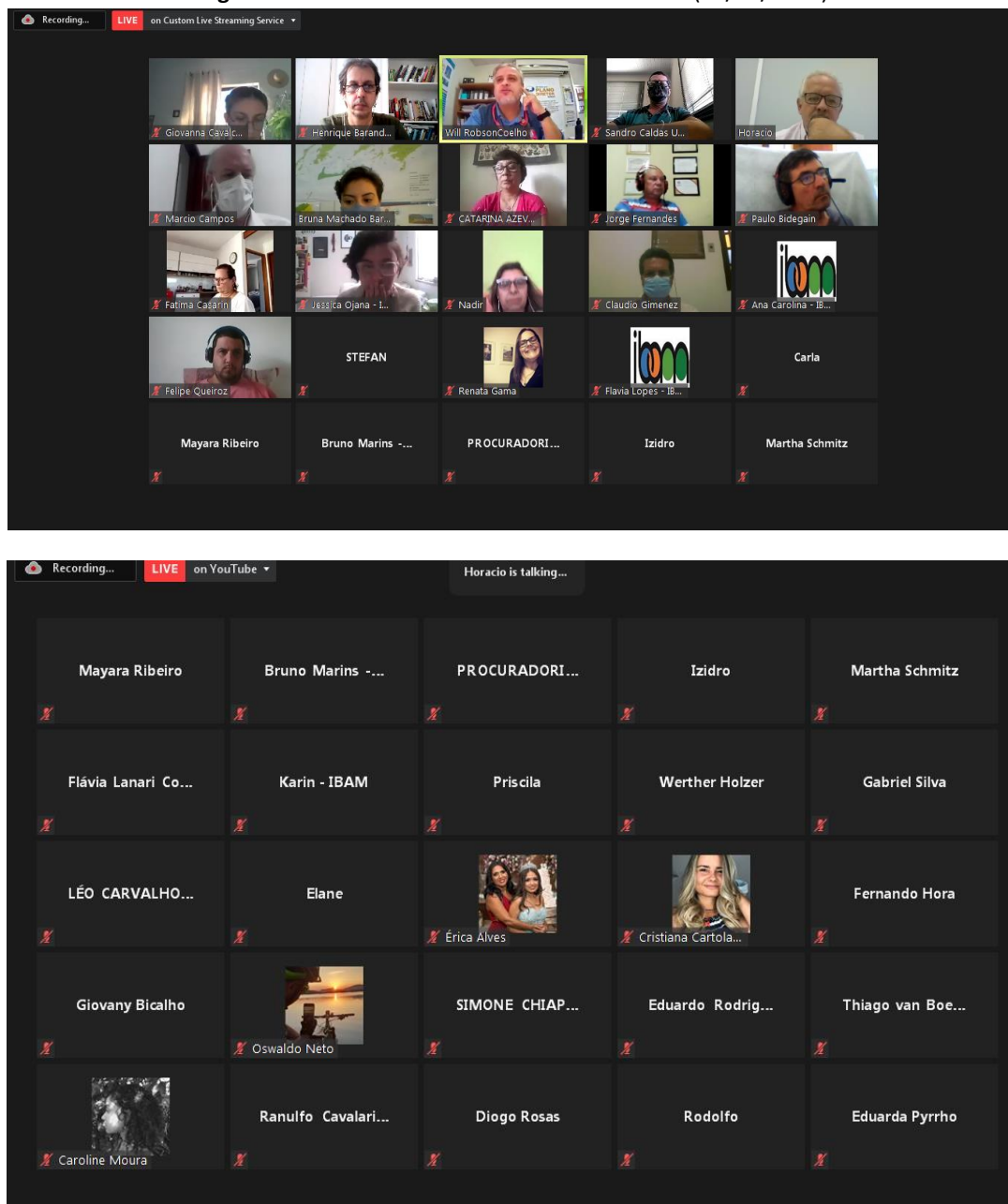
## 2.3 REGISTROS DE PRESENÇA E INTERAÇÕES

### 2.3.1 REGISTROS DE PRESENÇA

#### a) OT 1: A Sustentabilidade: os recursos hídricos e o saneamento ambiental

A oficina temática 1, realizada em 3 de maio de 2021, contou com 70 participantes<sup>2</sup>.

Figura 12. Plataforma Zoom - Oficina temática 1 (03/05/2021)



<sup>2</sup> Para esta oficina, a quantidade total de inscritos pelo canal da Prefeitura foi de 99 pessoas. Ver anexo 1 – Relatório de Inscritos, sistematizado e disponibilizado pela Secretaria de Urbanismo (SEURB).



**Tabela 1. Lista de Participantes Zoom e Youtube - Oficina temática 1 (03/05/2021) <sup>3</sup>**

NOME	ENTIDADE
Ariele Jampietro	Aluna da Universidade Paulista Unip - Campus Jundiaí - São Paulo
Beatriz Santos	Moradora - Silvado
Bruna Machado	Moradora - Piquete
Bruno Marins	Urbanismo
Bruno Martins	Movimento Nacional de Luta pela Moradia
Carla Nunes Santos	Serviços de Obras de Maricá – SOMAR, Prefeitura de Maricá
Caroline de Oliveira Moura	Secretaria de Habitação, Prefeitura de Maricá
Catarina Azevedo	Moradora - Barra de Maricá
Cristiana Cartolano	Companhia de Saneamento de Maricá - SANEMAR
Debora Costa Lopes	Moradora - Cordeirinho
Débora Pereira	Moradora - Jardim Atlântico Leste
Diogo Rosas	Mestre em Engenharia Ambiental (UERJ)
Douglas Fernandes	Procuradoria Geral
Eduarda Pyrrho	Moradora - Centro
Eduardo Marins	Instituto Brasileiro de Administração Municipal - IBAM
Elane de Jesus	Moradora - Itaipuaçu
Elane Maria Farias de Carvalho	IFF Maricá
Elisa Elena de Souza Santos	Grupo de Pesquisa Geodiversidade & Memória da Terra
Érica da Silva Alves	Secretaria de Transporte
Estreliane Vidal Charles	Moradora - Barra de Maricá
Euclides José da Silva	Morador - Ponta Negra
Fabício Porto	Procuradoria Geral
Fátima Casarin	Moradora/Curso d'Água Educação Cultura e Comunicação
Felipe S. Lima Queiroz	Instituto Floresta Darcy Ribeiro - Amadarcy / Morador - loteamento Praia de Itaipuaçu
Fernando Andrade	Aluno de Arq. e Urb. da UFF, Morador - Chácaras de Inoã.
Fernando Hora	Fiscalização de Obras
Flávia Lanari Coelho	Apalma - Associação de Preservação Ambiental das Lagunas de Maricá
Flavio Guzzon	Setor de Convênios Gabinete Prefeitura Municipal de Maricá
Gabriel Silva	Serviços de Obras de Maricá - SOMAR
Giovanna Cavalcanti de Carvalho	Instituto Brasileiro de Administração Municipal - IBAM
Giovany Bicalho de Lourdes Filho	Morador - São José de Imbassaí
Henrique Barandier	Instituto Brasileiro de Administração Municipal - IBAM
Horácio Figueiredo	Companhia de Saneamento de Maricá - SANEMAR
Ingrid Rodrigues Vieira	Moradora - São José de Imbassaí
Izidro Paes Leme Arthou	Comitê de Bacia da Região Hidrográfica da Baía de Guanabara
Jessica Ojana	Instituto Brasileiro de Administração Municipal - IBAM

<sup>3</sup> O registro de entrada e saída de participantes da Plataforma Zoom consta no anexo 2.

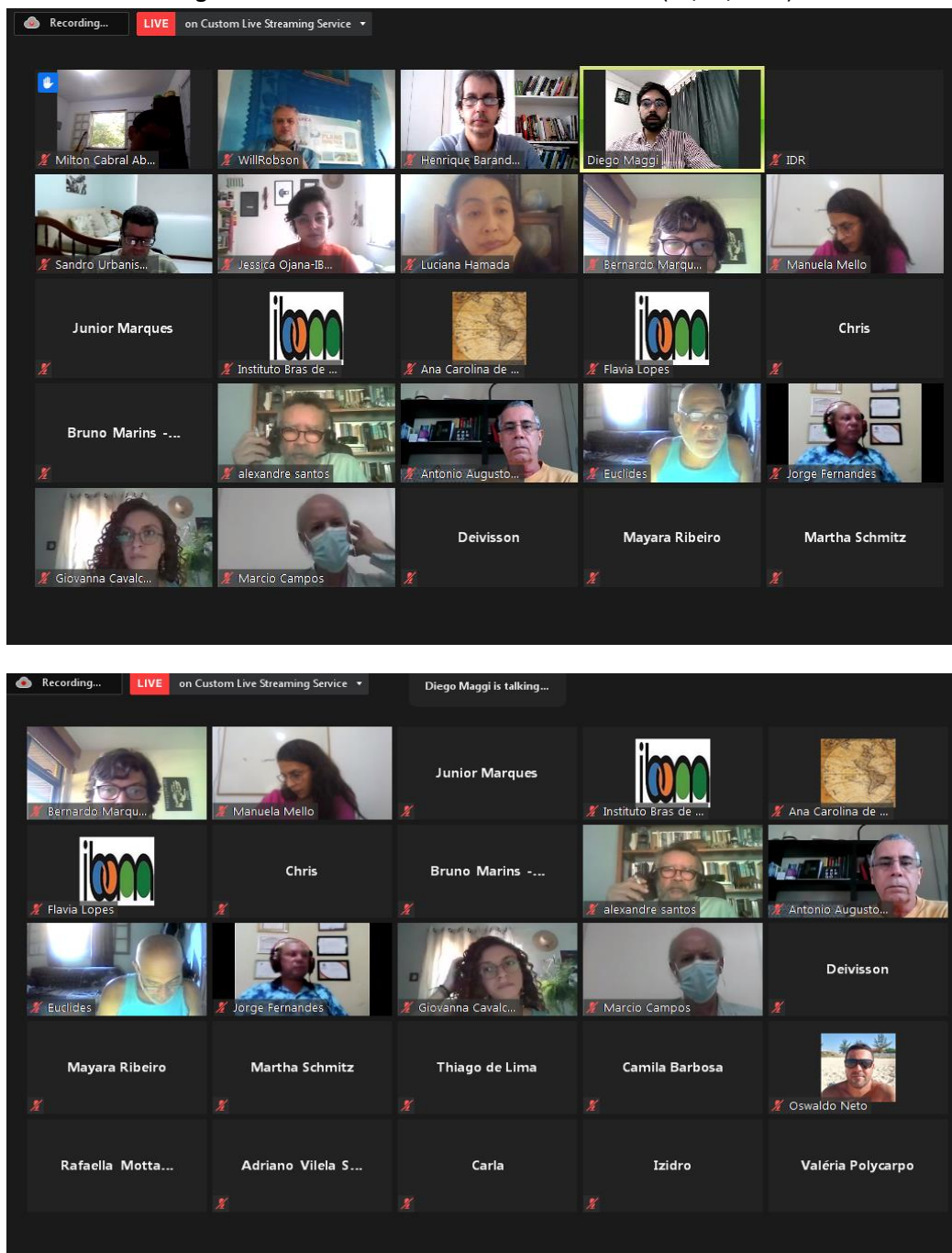


NOME	ENTIDADE
Jhone Caetano de Araújo	Grupo de Pesquisa Geodiversidade & Mémória da Terra
Jorge Fernandes	Contador, Líder Comunitário e Formador de Opiniões.
Karen Mota	Serviços de Obras de Maricá - SOMAR
Karin Segala	Instituto Brasileiro de Administração Municipal - IBAM
Larissa Maia	Moradora - Itaipuaçu
Leonardo Lemos de Carvalho	Assessor de ciências da SME de Maricá
Letícia Novak	Moradora - Araçatiba
Lorene Rocha	Secretaria de Urbanismo - Prefeitura de Maricá
Luciana Postiço	EPT
Marcelo Lameira	Procuradoria Geral
Marcio Campos	Instituto de Ciência, Tecnologia e Inovação de Maricá - ICTIM
Marina Aires	
Martha Schmitz	Secretaria de Urbanismo
Matheus Sant'Ana	Morador - São José
Michelle Pessanha Cabral	Setorial Agrário do PT
Nathaly Dos Santos Brum	Moradora – Mumbuca; Professora do município
Nísia Honório dos Santos	Moradora - Flamengo
Oswaldo Muniz De Souza Neto	Secretaria Agricultura Pecuária e Pesca de Maricá
Priscila Rodrigues Alves	Servidora do município
Ranulfo Cavallari Neto	Morador - Mumbuca
Renata de Souza Pereira Aymore Araújo Gama	Secretaria de Cultura, Maricá
Rosilene Alves da Silva	Secretaria de Políticas Inclusivas de Maricá
Samantha Floriano Silva	Moradora - Itaocaia Valley
Sandra Plaisant Jouan	Instituto Brasileiro de Análises Sociais e Econômicas - Ibase
Sandro Caldas	Secretaria de Urbanismo de Maricá
Sheila Pinto	Secretaria de Políticas Inclusivas de Maricá
Simone C Chiapetta	Moradora - Jardim Interlagos
Stefan Augusto	Coordenador, Secretaria de Planejamento, Orçamento e Gestão – SEPOG, Maricá
Thayná C V Bertly	Moradora - São José
Thiago de Lima	Estudante de Eng. Ambiental e Sanitária
Thiago van boekel	Fiscalização de obras/urbanismo
Valeska Kely dos santos	Moradora - Parque Nanci
Walter Santos Marinho	Moradora - São José do Imbassai
Werther Holzer	Comitê Bacia Baía de Guanabara. Professor da EAU/UFF
Will Robson Coelho	Secretaria de Urbanismo – SEURB, Maricá

**b) OT2: O desenvolvimento do território e a vulnerabilidade social: acesso às infraestruturas e serviços públicos**

A oficina temática 2, realizada em 4 de maio de 2021, contou com 59 participantes<sup>4</sup>.

**Figura 13.** Plataforma Zoom - Oficina temática 2 (04/05/2021)



<sup>4</sup> Para esta oficina, a quantidade total de inscritos pelo canal da Prefeitura foi de 91 pessoas. Ver anexo 1 – Relatório de Inscritos, sistematizado e disponibilizado pela Secretaria de Urbanismo (SEURB).

**Tabela 2. Lista de Participantes Zoom e Youtube - Oficina temática 2 (04/05/2021) <sup>5</sup>**

NOME	ENTIDADE
Alexandre Santos	Instituto Brasileiro de Administração Municipal - IBAM
Ana Carolina Nunes de Souza	Instituto Brasileiro de Administração Municipal - IBAM
Ana Claudia Nunes Alves	
Angelica Cássia do Amaral Neto	Secretaria de Ciência, Tecnologia e Comunicações
Ariele Jampietro	Aluna de arquitetura e urbanismo da Universidade Paulista - UNIP - campus de Jundiaí - SP
Beatriz Santos	Moradora - silvado
Bernardo Marques	Instituto Brasileiro de Administração Municipal - IBAM
Bruna Machado Barreto	Auxiliar Adm. na Secretaria de Urbanismo – SEURB, Maricá
Bruno Marins	Urbanismo
Camila Barbosa Pinheiro	Morada das Águias - Itaipuaçu
Carla Nunes Santos	Serviços de Obras de Maricá – SOMAR; Moradora - Centro
Cristiana Cartolano	Companhia de Saneamento de Maricá - SANEMAR
Daniel Ferreira Henriques	FINDE-UFF
Debora Costa Lopes	Moradora - Cordeirinho
Deivisson Silva	Secretaria de Urbanismo – SEURB, Maricá
Diego Maggi	Instituto Municipal De Informação E Pesquisa Darcy Ribeiro - IDR
Elisa Elena de Souza Santos	Grupo de Pesquisa Geodiversidade & Memória da Terra
Emerson Soares	CRAS Inoã
Euclides José da Silva	Maricá - Ponta Negra
Eunice Batista	Meta Assessoria em Desenvolvimento Humano - Centro
Fernanda Cristina dos Santos Crócamo	Secretaria de Educação, Maricá
Fernando Hora	Fiscalização de Obras da Secretaria de Urbanismo – SEURB, Maricá
Flávia Lopes	Instituto Brasileiro de Administração Municipal - IBAM
Flávio Guzzon	Setor de Convênios do Gabinete da Prefeitura de Maricá
Giovanna Cavalcanti de Carvalho	Instituto Brasileiro de Administração Municipal - IBAM
Henrique Barandier	Instituto Brasileiro de Administração Municipal - IBAM
Ingrid Rodrigues Vieira	Moradora - São Jose do Imbassai
Izidro Paes Leme Arthou	Sub Comitê Maricá-Guarapina e Movimento Pró Restinga
Jessica Ojana	Instituto Brasileiro de Administração Municipal - IBAM
Jhone Caetano de Araújo	Grupo de Pesquisa Geodiversidade & Memória da Terra
Jorge L V Fernandes	Morador – Cordeirinho; Contador, Líder comunitário e Formador de Opinião
Junior Marques	Secretaria de Desenvolvimento Econômico
Luciana Hamada	Instituto Brasileiro de Administração Municipal - IBAM
Manuela Mello	Presidente do Banco Mumbuca
Marcio Campos	Instituto de Ciência, Tecnologia e Inovação de Maricá - ICTIM
Maria Clara	Moradora - Cordeirinho

<sup>5</sup> O registro de entrada e saída de participantes da Plataforma Zoom consta no anexo 2.

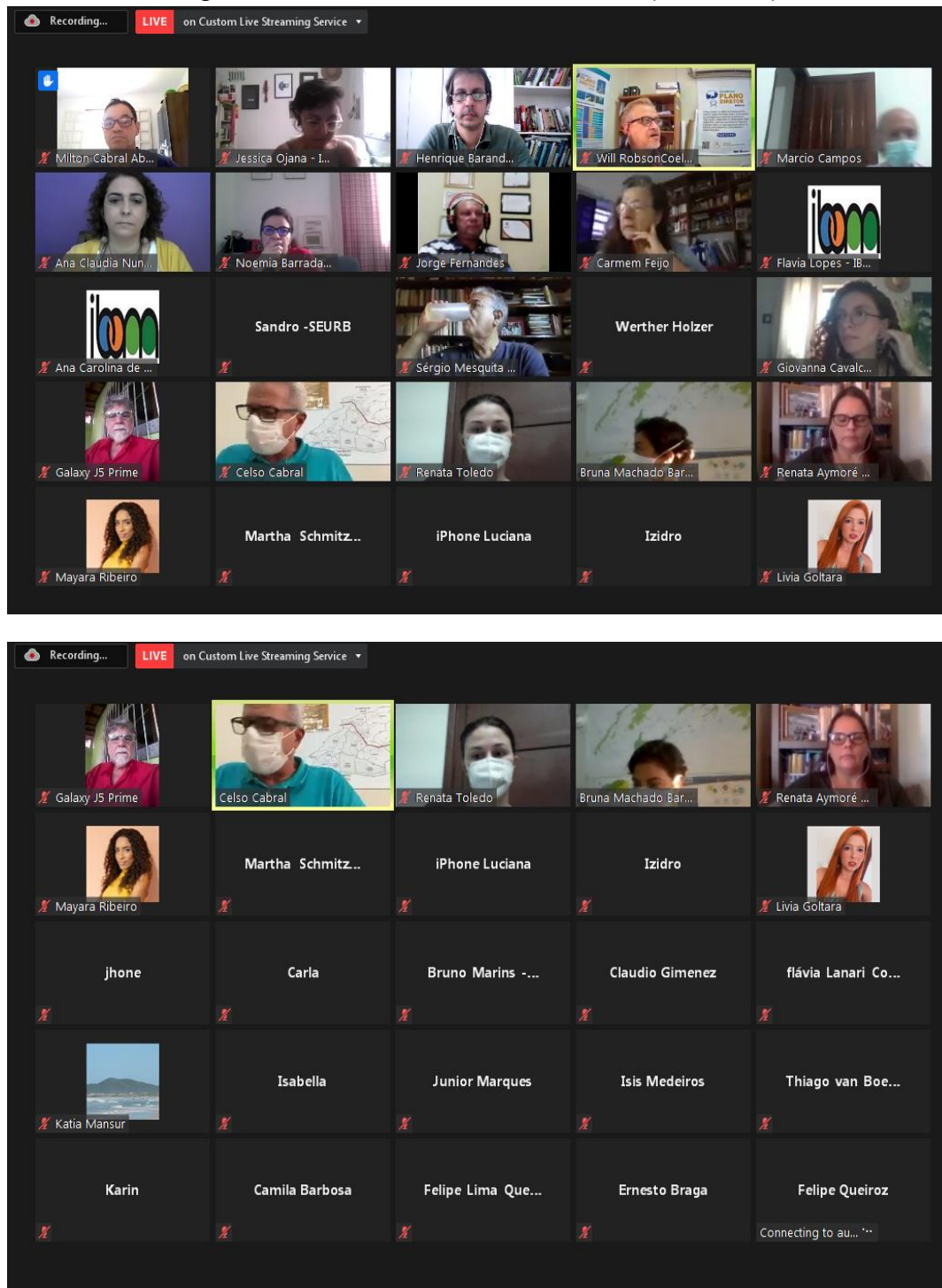


NOME	ENTIDADE
Maria Dolores Gobbi	Coordenadora CRAS STA PAULA
Maria Vaneska	Secretaria de Habitação
Mariana Antunes de Oliveira Brito	Moradora - Mumbuca
Martha Schmitz	Secretaria de Urbanismo – SEURB, Maricá
Mayara Ribeiro	Prefeitura de Maricá
Micheli Carvalho da Silva Abreu	Secretaria de Assistência Social, Maricá
Milton Cabral Abrahao	Morador - Pindobal
Miriam Duarte	Secretária de Assistência Social de Maricá
Natalia Fraga Coutinho	Moradora - Flamengo
Nathaly dos Santos Brum	Moradora – Mumbuca; professora
Neuzânia Casagrande Carrijo Caldeira	Secretaria De Educação
Oswaldo Muniz de Souza Neto	Secretaria Agricultura Pecuária e Pesca, Maricá
Rafaella Cristina da Motta Dutra	Secretaria de Habitação, Maricá
Renata Aymoré Gama	Secretaria de Cultura, Maricá
Rosilene Alves da Silva	Políticas Inclusivas
Sandra Aparecida Gurgel Vergne	Afroencantamento - Bairro Condado
Sandro Caldas	Secretaria de Urbanismo – SEURB, Maricá
Thiago da Silva Ribeiro	Secretaria de Assistência Social, Maricá
Thiago de Lima	Estudante de Eng. Ambiental
Valéria S. A Polycarpo	Secretaria de Assistência Social, Maricá
Valeska Kely dos santos	Moradora - Parque Nanci
Walter Santos Marinho	Morador - São José do Imbassaí
Will Robson Coelho	Secretaria de Urbanismo – SEURB, Maricá

c) OT 3: O desenvolvimento econômico sustentável e o patrimônio natural, histórico e cultural

A oficina temática 3, realizada em 5 de maio de 2021, contou com 58 participantes<sup>6</sup>.

Figura 14. Plataforma Zoom - Oficina temática 3 (05/05/2021)



<sup>6</sup> Para esta oficina, a quantidade total de inscritos pelo canal da Prefeitura foi de 89 pessoas. Ver anexo 1 – Relatório de Inscritos, sistematizado e disponibilizado pela Secretaria de Urbanismo (SEURB).

**Tabela 3. Lista de Participantes Zoom e Youtube - Oficina temática 3 (05/05/2021) <sup>7</sup>**

NOME	ENTIDADE
Ana Claudia Nunes Alves	Instituto Federal Fluminense - Campus Avançado Maricá
André Arcanjo	Secretaria de Urbanismo – SEURB, Maricá
Ariele Jampietro	Aluna de Arquitetura e Urbanismo, da Universidade Paulista Unip, campus JUNDIAÍ, São Paulo.
Bruna Machado Barreto	Funcionária Pública- SEURB
Bruno Marins	Urbanismo
Camila Barbosa Pinheiro	Diretoria operacional de obras indiretas, Serviços de Obras de Maricá - SOMAR
Camille Kurowsky	INEA - APA de Maricá
Carla Nunes Santos	PMM Somar
Catarina Célia Azevedo	Moradora de Barra de Maricá
Daniel Ferreira Henriques	FINDE-UFF
Debora Costa Lopes	Moradora - Cordeirinho
Elisa Elena de Souza Santos	Grupo de Pesquisa Geodiversidade & Memória da Terra
Eraldo Brandao	Morador
Ernesto Braga	Secretaria de Trabalho
Felipe Silva Lima Queiroz	Instituto Floresta Darcy Ribeiro – Amadarcy; Morador - Loteamento Praia de Itaipuaçu
Flávia Lanari Coelho	Apalma - São José do Imbassaí
Flávia Valença Lima	Geodata
Geraldo Aymoré de Araújo Gama Júnior	Morador - Itaipuaçu
Giana Marques	Moradora - Itaocaia
Giovanna Cavalcanti de Carvalho	Instituto Brasileiro de Administração Municipal - IBAM
Henrique Barandier	Instituto Brasileiro de Administração Municipal - IBAM
Isabella Maria do Livramento Gonçalves	Estudante de Arquitetura e Urbanismo na UFRJ, moradora de Maricá
Isis Medeiros	Moradora - Ubatiba
Izidro Paes Leme Arthou	Subcomitê do Sistema Lagunar Maricá Guarapina - Movimento Pró Restinga
Jean Carlos Rocco	Chalé Agroecológico Quintal Produtivo, Cultural e Pedagógico
Jessica Ojana	Instituto Brasileiro de Administração Municipal - IBAM
Jhone Caetano de Araújo	Grupo de Pesquisa Geodiversidade & Memória da Terra
Jorge L V Fernandes	Contador, Líder comunitário e Formador de opinião - Bairro: Cordeirinho (2º Distrito de Maricá-RJ)
Junior Marques	Secretaria de Desenvolvimento Econômico
Karin Segala	Instituto Brasileiro de Administração Municipal - IBAM
Katia Leite Mansur	Projeto Geoparque Costões e Lagunas do RJ
Kleber Ottero	Secretaria de Educação, Maricá
Letícia Novak	Moradora - Araçatiba
Marcela Policiano	Secretaria de Trânsito e Engenharia Viária

<sup>7</sup> O registro de entrada e saída de participantes da Plataforma Zoom consta no anexo 2.



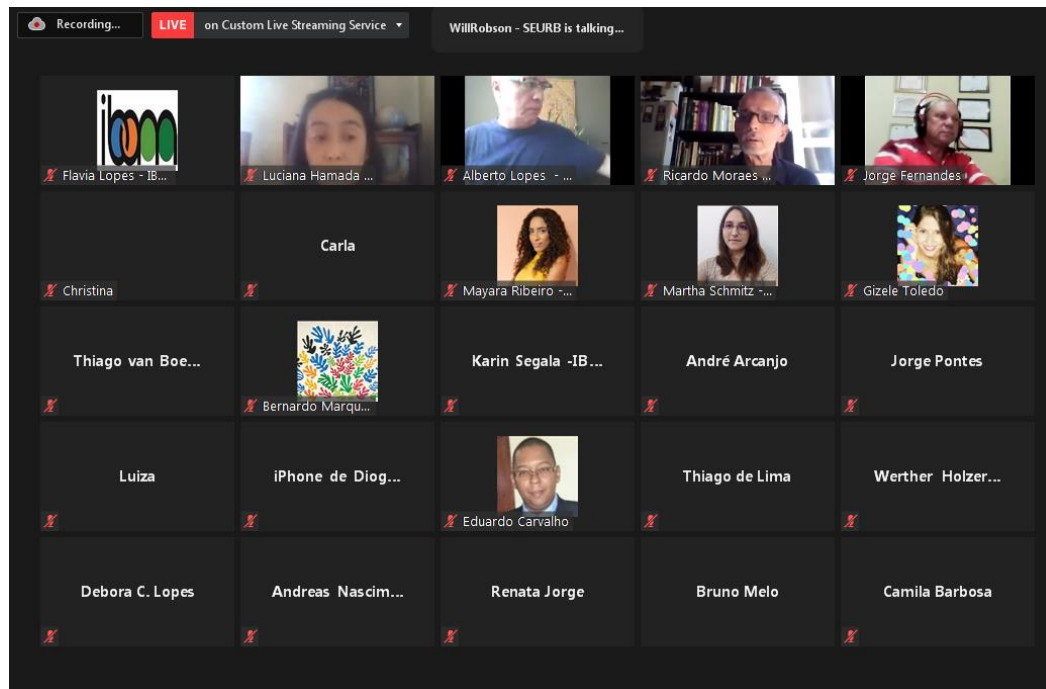
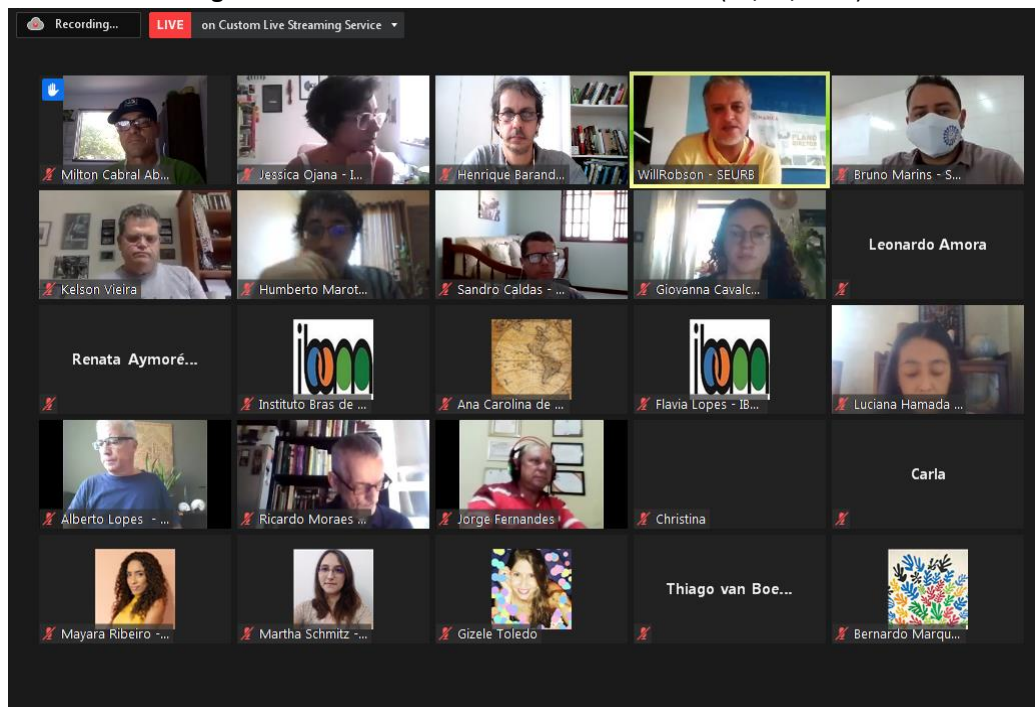
NOME	ENTIDADE
Marcia Lima De Freitas	Gestão das Unidades de Conservação Municipais de Maricá
Marcio Francisco Campos	Instituto de Ciência, Tecnologia e Inovação de Maricá - ICTIM
Marcus Cambra	Projeto Caminhos Geológicos na UERJ
Maria Vaneska Pinheiro dos Santos	Secretaria de Habitação, Maricá
Marina Aires	
Martha Schmitz	Secretaria de Urbanismo – SEURB, Maricá
Matheus Sant'Ana	Secretaria de Urbanismo – SEURB, Maricá
Mayara Ribeiro	Prefeitura de Maricá
Milton Cabral Abrahao	Associação de Moradores de Pindobal - AMD
Misael Santos	Presidente da NOVA - União das Associação de Moradores de Maricá
Nathaly dos Santos Brum	Moradora – Mumbuca; professora do município
Oswaldo Muniz de Souza Neto	Secretaria Agricultura Pecuária e Pesca
Priscila Rodrigues Alves	Prefeitura Municipal de Maricá
Renata Toledo Pereira	Secretaria Municipal de Educação, Maricá
Rosilene Alves da Silva	Políticas Inclusivas
Sabina Lux	Turismo centro Maricá
Sérgio Mesquita	Secretaria Municipal de Educação, Maricá
Sheila da Silva Pinto	Políticas Inclusivas
Thiago van Boekel	Fiscalização de obras
Valeska Kely dos santos	Parque Nanci
Wellington Silva	Defesa Civil
Werther Holzer	Comitê da Bacia da Baía de Guanabara; Morador - Retiro
Will Robson Coelho	Secretaria de Urbanismo – SEURB, Maricá
Willian Higa	Diretor de desenvolvimento social e econômico - Companhia de Desenvolvimento de Maricá - CODEMAR



d) OT 4: O processo de urbanização: os padrões de uso e ocupação do solo e moradia

A oficina temática 4, realizada em 6 de maio de 2021, contou com 61 participantes<sup>8</sup>.

Figura 15. Plataforma Zoom - Oficina temática 4 (06/05/2021)



<sup>8</sup> Para esta oficina, a quantidade total de inscritos pelo canal da Prefeitura foi de 98 pessoas. Ver anexo 1 – Relatório de Inscritos, sistematizado e disponibilizado pela Secretaria de Urbanismo (SEURB).

**Tabela 4. Lista de Participantes Zoom e Youtube - Oficina temática 4 (06/05/2021)<sup>9</sup>**

NOME	ENTIDADE
Allana Ferreira Faustino de Souza	PPG GEOCIÊNCIAS GEOQUÍMICA - UFF
Alberto Lopes	Instituto Brasileiro de Administração Municipal - IBAM
Amanda Nogueira	PEU - POLI - UFRJ, casa em Cordeirinho
Ana Claudia Nunes Alves	Instituto Federal Fluminense - Campus Avançado Maricá
André Mesquita Arcanjo	Secretaria de Urbanismo – SEURB, Maricá
André Souza	Morador - Itaipuaçu / Associação de Moradores Itaipuaçu
Ariele Jampietro	Aluna da Universidade Paulista Unip - Campus Jundiaí - São Paulo, do curso de arquitetura e urbanismo
Bruna Machado Barreto	Secretaria de Urbanismo – SEURB, Maricá
Bruno Marins	Urbanismo
Camila Barbosa Pinheiro	Serviços de Obras de Maricá - SOMAR
Carla Nunes Santos	Serviços de Obras de Maricá - SOMAR
Christina Helena Mattoso Jorge	Moradora
Debora Costa Lopes	Moradora - Cordeirinho
Diogo de Paula	Morador - Barroco
Eduardo Figueiredo de Carvalho	Sec. de Desenvolvimento Econômico
Elisa Elena de Souza Santos	Grupo de Pesquisa Geodiversidade & Memória da Terra
Eraldo José Brandão	Morador
Felipe Silva Lima Queiroz	Instituto Floresta Darcy Ribeiro - Amadarcy - Morador do Loteamento Praia de Itaipuaçu
Fernando Andrade	Morador - Chácaras de Inoã; estudante de Arq. e Urb. da UFF
Fernando Rodrigues Lima	Programa de Engenharia Urbana - POLI/UFRJ
Francyni de Sousa Carvalho	Serviços de Obras de Maricá - SOMAR
Giovanna Cavalcanti de Carvalho	Instituto Brasileiro de Administração Municipal - IBAM
Giovany Bicalho de Lourdes Filho	Morador - São José de Imbassai
Gizele Toledo de Oliveira	Morador - Barroco
Guido Giunchi	Associação Ponta Negra
Henrique Barandier	Instituto Brasileiro de Administração Municipal - IBAM
Humberto Marotta	
Isis Medeiros	Moradora - Ubatiba
Izidro Paes Leme Arthou	Movimento Pró Restinga e CBH BG
Jessica Ojana	Instituto Brasileiro de Administração Municipal - IBAM
Jhone Caetano de Araújo	Grupo de Pesquisa Geodiversidade & Memória da Terra
Jorge Antônio Lourenço Pontes	PPGEAS/FFP/UERJ; Morador
Jorge L V Fernandes	Morador – Cordeirinho; Contador, Líder comunitário e Formador de opinião
José Wilson de Abreu Martins	Morador, Centro ; Mestrando do PPGAU/UFF.
Karin Segala	Instituto Brasileiro de Administração Municipal - IBAM
Kevin Campos Martins	Não

<sup>9</sup> O registro de entrada e saída de participantes da Plataforma Zoom consta no anexo 2.

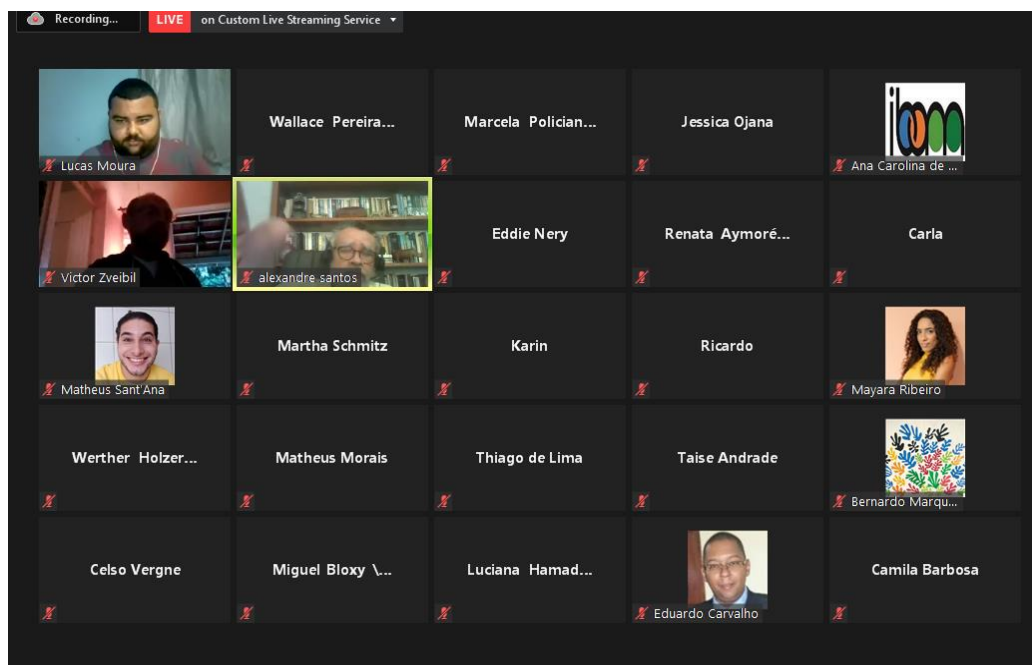
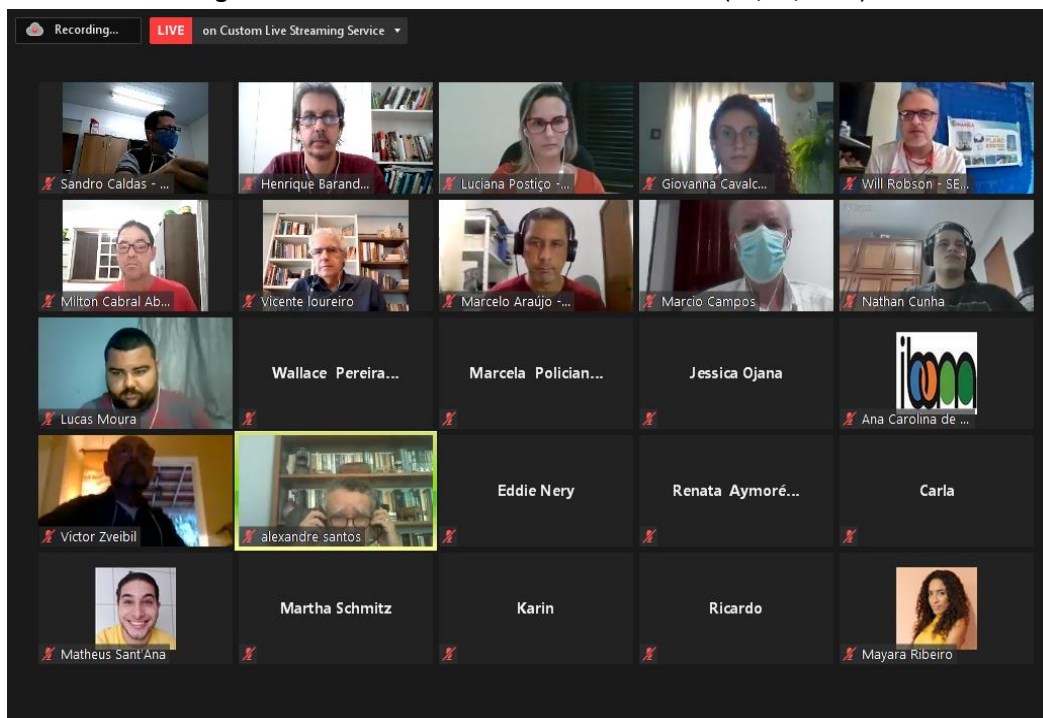


NOME	ENTIDADE
Kelson Vieira	
Leonardo Amora	
Luciana Gomes Postiço	EPT
Luiza Machado	Estudante da UFF ; Moradora - Flamengo
Marcelo dos Santos Garcia Santana	Morador, Marquês de Maricá
Marcio Campos	Instituto de Ciência, Tecnologia e Inovação de Maricá - ICTIM
Maria Vaneska Pinheiro dos Santos	Funcionário público de Maricá
Marina Aires	
Martha Schmitz	Secretaria de Urbanismo – SEURB, Maricá
Mayara Ribeiro	Prefeitura de Maricá
Milton Cabral Abrahao	AMP - Associação De Moradores De Pindobal
Nathaly Dos Santos Brum	Moradora – Mumbuca; professora
Rafaella C. da Motta Dutra	Secretaria de Habitação, Maricá
Renata Aymoré Gama	Secretaria de Cultura - Prefeitura de Maricá.
Renata Costa Jorge	Vigilância Sanitária/SMS Maricá
Rosilene Alves da Silva	Políticas Inclusivas
Ricardo Moraes	Supervisor Técnico IBAM
Sandro Caldas	Secretaria de Urbanismo – SEURB, Maricá
Thiago de Lima	Morador - Itaipuaçu
Valeska Kely dos santos	Moradora - Parque Nanci
Victor Zveibil	Instituto Brasileiro de Administração Municipal - IBAM
Werther Holzer	Comitê de Bacias da Baía da Guanabara/EAU UFF
Will Robson Coelho	Secretaria de Urbanismo – SEURB, Maricá

e) OT 5: O macroplanejamento: a mobilidade urbana, a estrutura viária e a integração regional

A oficina temática 5, realizada em 7 de maio de 2021, contou com 40 participantes<sup>10</sup>.

Figura 16. Plataforma Zoom - Oficina temática 5 (07/05/2021)



<sup>10</sup> Para esta oficina, a quantidade total de inscritos pelo canal da Prefeitura foi de 67 pessoas. Ver anexo 1 – Relatório de Inscritos, sistematizado e disponibilizado pela Secretaria de Urbanismo (SEURB).

**Tabela 5. Lista de Participantes Zoom e Youtube - Oficina temática 5 (07/05/2021) <sup>11</sup>**

NOME	ENTIDADE
André Mesquita Arcanjo	Secretaria de Urbanismo – SEURB, Maricá
Ariele Jampietro	Aluna Universidade Paulista Unip - Campus de Jundiaí, São Paulo, do curso de Arquitetura e Urbanismo.
Bruna Machado Barreto	Auxiliar Administrativo, Secretaria de Urbanismo – SEURB, Maricá
Bruno Marins	Urbanismo
Camila Barbosa Pinheiro	Serviços de Obras de Maricá - SOMAR
Carla Nunes Santos	Serviços de Obras de Maricá - SOMAR
Caroline de Oliveira Moura	Secretaria de Habitação, Maricá
Celso De Moraes Vergne	Coletivo Afroencantamento; Morador - Condado de Maricá
Debora Costa Lopes	Moradora - Cordeirinho
Eddie Nery	
Eduardo Figueiredo de Carvalho	Secretaria de Desenvolvimento Econômico
Elisa Elena de Souza Santos	Grupo de Pesquisa Geodiversidade & Memória da Terra
Fernando Andrade	Estudante de Arq. e Urb. da UFF, e morador do bairro Territorial, em Itaipuaçu
Fernando Rodrigues Lima	Programa de Engenharia Urbana POLI/UFRJ
Giovanna Cavalcanti de Carvalho	Instituto Brasileiro de Administração Municipal - IBAM
Giovany Bicalho de Lourdes Filho	Morador e estudante de arquitetura e urbanismo - São José de Imbassaí
Henrique Barandier	Instituto Brasileiro de Administração Municipal - IBAM
Jessica Ojana	Instituto Brasileiro de Administração Municipal - IBAM
Jhone Caetano de Araújo	Grupo de Pesquisa Geodiversidade & Memória da Terra
José Wilson de Abreu Martins	Morador do centro e Mestrando PPGAU-UFF
Luciana Postiço	EPT
Karin Segala	Instituto Brasileiro de Administração Municipal - IBAM
Marcelo da Silva Araújo	Colégio Pedro II
Marcio Campos	Instituto de Ciência, Tecnologia e Inovação de Maricá - ICTIM
Maria Vaneska Pinheiro dos Santos	Assessora na Secretaria de Habitação, Maricá
Martha Schmitz	Secretaria de Urbanismo – SEURB, Maricá
Matheus Sant'Ana	Secretaria de Urbanismo – SEURB, Maricá; Morador - São José
Milton Cabral Abrahao	Presidente AMP - Associação Moradores de Pindobal
Nathaly Dos Santos Brum	Moradora /professora
Nathan Cunha da Silva	Morador
Renata Aymoré Gama	Secretaria de Cultura - Prefeitura de Maricá
Ricardo da Cruz Teixeira	Morador - São José do Imbassaí
Rosilene Alves da Silva	Políticas Inclusivas
Sandra Aparecida Gurgel Vergne	Morador - Condado
Thiago de Lima	Morador - Itaipuaçu
Valeska Kely dos santos	Morador - Parque Nancy

<sup>11</sup> O registro de entrada e saída de participantes da Plataforma Zoom consta no anexo 2.

NOME	ENTIDADE
Victor Z Zveibil	Instituto Brasileiro de Administração Municipal - IBAM
Vinicius Moro da Mata	Morador - Centro
Werther Holzer	Comitê de Bacias da Baía da Guanabara/ EAU UFF
Will Robson Coelho	Secretaria de Urbanismo – SEURB, Maricá

### 2.3.2 INTERAÇÕES DA PLATAFORMA YOUTUBE

#### a) OT 1: A Sustentabilidade: os recursos hídricos e o saneamento ambiental

A oficina temática 1, realizada no dia 3 de maio de 2021, durou 3h05min, na qual foram publicados 22 comentários no chat e atingiu um pico de 24 espectadores simultâneos durante a transmissão ao vivo, conforme a Figura 17. Ao longo dos dias seguintes à transmissão ao vivo, o vídeo recebeu mais visualizações, totalizando 196 até o final do mês de maio de 2021 (Figura 18).

Figura 17. Quantidade de espectadores simultâneos que assistiram a transmissão ao vivo da Temática 1.

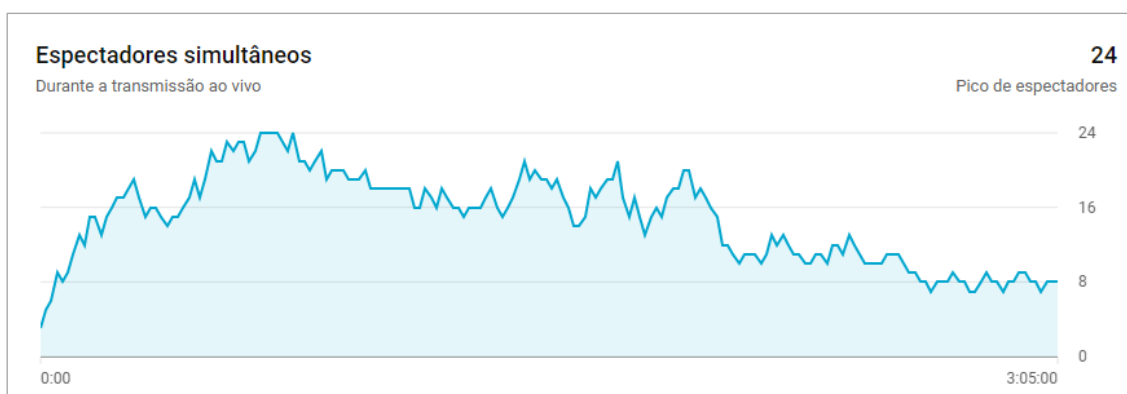


Figura 18. Evolução das visualizações da Oficina Temática 1 no Youtube<sup>12</sup>



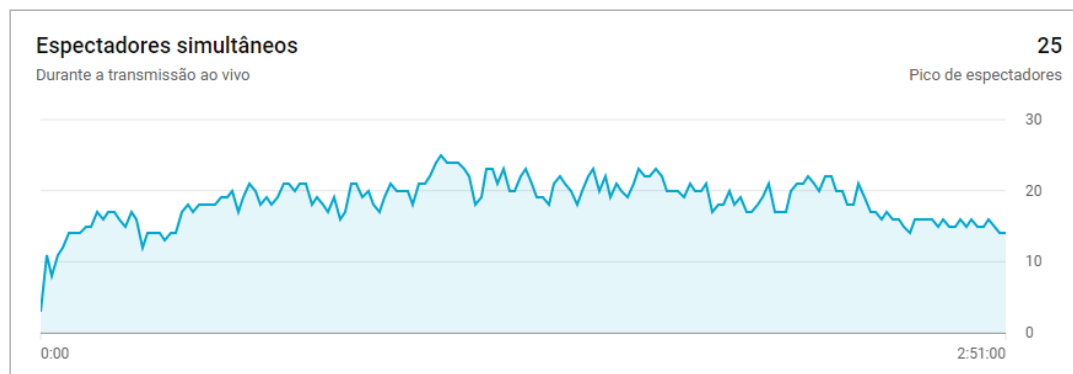
#### b) OT 2: O desenvolvimento do território e a vulnerabilidade social: acesso às infraestruturas e serviços públicos

A oficina temática 2 foi realizada no dia 4 de maio de 2021 e durou 2h51min, na qual foram publicados 24 comentários no chat e atingiu um pico de 25 espectadores simultâneos durante a transmissão ao vivo, conforme Figura 19. Ao longo dos dias seguintes à transmissão ao vivo, o

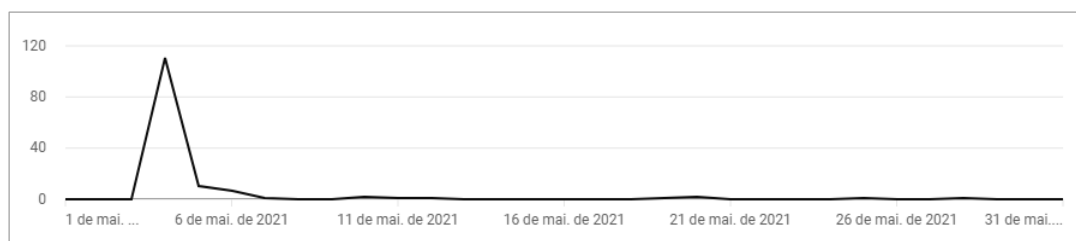
<sup>12</sup> Métricas obtidas do canal do IBAM no Youtube no dia 15 de junho de 2021

vídeo recebeu mais visualizações, totalizando 138 até o final do mês de maio de 2021 (Figura 20).

**Figura 19.** Quantidade de espectadores simultâneos que assistiram a transmissão ao vivo da Oficina Temática 2



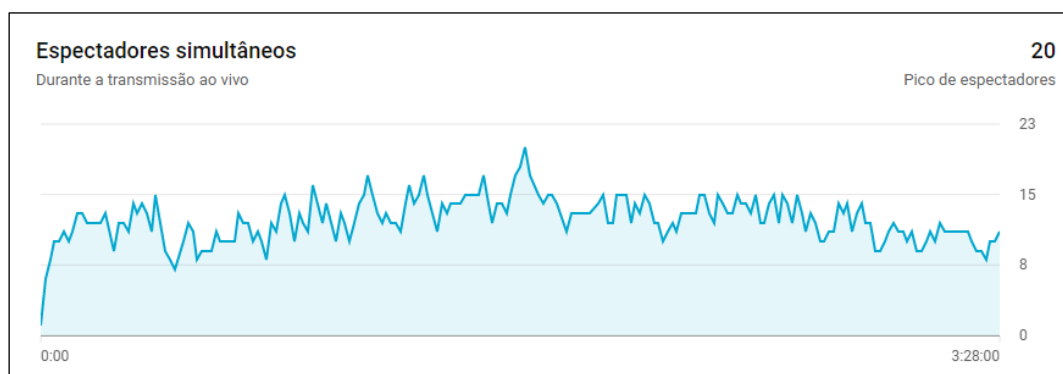
**Figura 20.** Evolução das visualizações da Oficina Temática 2 no Youtube<sup>13</sup>



### c) OT 3: O desenvolvimento econômico sustentável e o patrimônio natural, histórico e cultural

A oficina temática 3, realizada no dia 5 de maio de 2021 com 3h28min de duração, recebeu 68 comentários no chat e atingiu um pico de 20 espectadores simultâneos durante a transmissão ao vivo (Figura 21). Ao longo dos dias seguintes à transmissão ao vivo, o vídeo recebeu mais visualizações, totalizando 153 até o final do mês de maio de 2021 (Figura 22).

**Figura 21 .** Quantidade de espectadores simultâneos que assistiram a transmissão ao vivo da Oficina Temática 3



<sup>13</sup> Métricas obtidas do canal do IBAM no Youtube no dia 15 de junho de 2021.

Figura 22. Evolução das visualizações da Oficina Temática 3<sup>14</sup>



**d) OT 4: O processo de urbanização: os padrões de uso e ocupação do solo**

A oficina temática 4, realizada no dia 6 de maio de 2021 com 3h13min de duração, recebeu 40 comentários no chat e atingiu um pico de 28 espectadores simultâneos durante a transmissão ao vivo (Figura 23). Ao longo dos dias seguintes à transmissão ao vivo, o vídeo recebeu mais visualizações, totalizando 169 até o final do mês de maio de 2021 (Figura 24).

Figura 23. Quantidade de espectadores simultâneos que assistiram a transmissão ao vivo da Oficina Temática 4

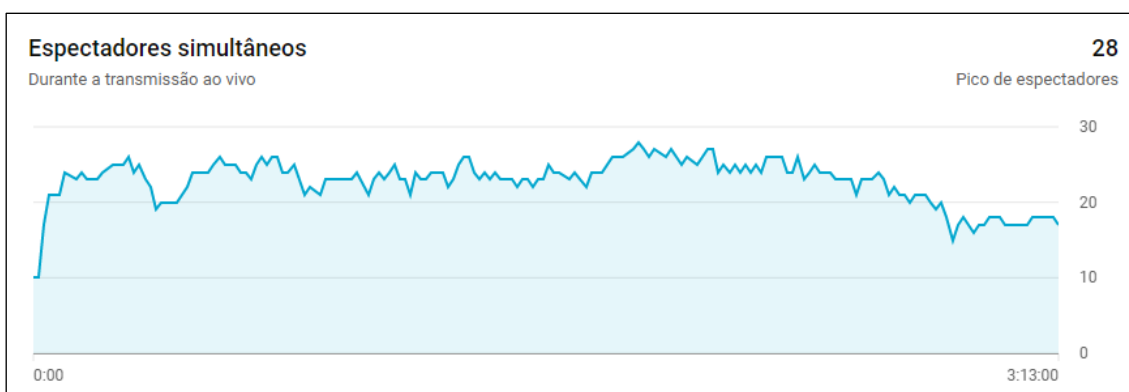


Figura 24. Evolução das visualizações da Oficina Temática 4 no Youtube<sup>15</sup>



<sup>14</sup> Métricas obtidas do canal do IBAM no Youtube no dia 15 de junho de 2021

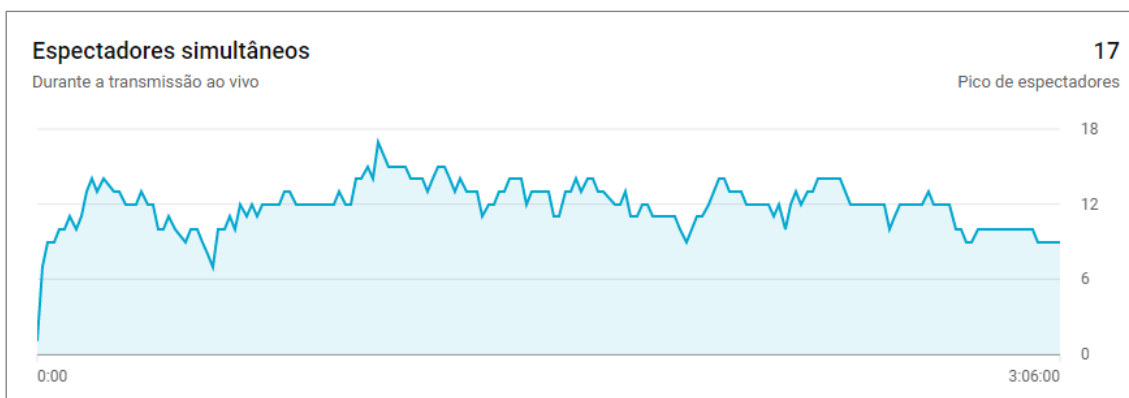
<sup>15</sup> Métricas obtidas do canal do IBAM no Youtube no dia 15 de junho de 2021.



**e) OT 5: O macroplanejamento: a mobilidade urbana, a estrutura viária e a integração regional**

A oficina temática 5, realizada no dia 7 de maio de 2021, durou 3h06min, na qual foram publicados 11 comentários no chat e atingiu um pico de 17 espectadores simultâneos durante a transmissão ao vivo, conforme a Figura 25 . Ao longo dos dias seguintes à transmissão ao vivo, o vídeo recebeu mais visualizações, totalizando 113 até o final do mês de maio de 2021 (Figura 26).

**Figura 25.** Quantidade de espectadores simultâneos que assistiram a transmissão ao vivo da Oficina Temática 5



**Figura 26.** Evolução das visualizações da Oficina Temática 5 no Youtube<sup>16</sup>



<sup>16</sup> Métricas obtidas do canal do IBAM no Youtube no dia 15 de junho de 2021.

## 3. AUDIÊNCIA PÚBLICA

A audiência pública da etapa de Cenários de Desenvolvimento foi realizada no dia 17 de junho de 2021, das 18h às 21h30, com os seguintes objetivos:

- Apresentar e discutir o conteúdo do Cenários de Desenvolvimento (Produto 5), incluindo questões levantadas nas oficinas temáticas; Reunir representantes da Prefeitura Municipal, tanto gestores como técnicos, representantes da sociedade civil organizada, representantes de outras esferas governamentais e demais interessados para apresentar e discutir o Produto 5 da revisão do Plano Diretor de Maricá que trata dos “Cenários de Desenvolvimento”;
- Estimular os debates públicos sobre o futuro de Maricá, considerando o acúmulo de reflexões sobre a realidade do município ao longo do processo de revisão do Plano Diretor e de modo a contribuir para a formulação de propostas;

O produto objeto das discussões propõe quatro cenários possíveis de desenvolvimento que expressam futuros possível de Maricá. Tal documento foi disponibilizado para consulta com 15 dias antes da audiência pública, na área de revisão do Plano Diretor no site da Prefeitura Municipal. Assim como as anteriores, esta audiência caracterizou-se como espaço de ricos debates, que são apresentados a seguir em duas partes: Uma que organiza a síntese das discussões; outra que sistematiza as intervenções dos participantes. O Anexo 3 apresenta a ata da Audiência Pública.

### 3.1 SÍNTESE DAS DISCUSSÕES

Em síntese, os cenários resultam da combinação de perspectivas de desenvolvimento econômico com a capacidade de gestão municipal, em especial no campo do planejamento urbano e territorial. Em relação às perspectivas do desenvolvimento econômico, cada cenário é classificado como “tendencial” ou de “dinamização/diversificação”. Em relação à qualidade da gestão municipal, cada cenário é classificado como de “boa governança” ou de “fragilidade/incapacidade de planejamento e gestão”. As combinações dessas diferentes possibilidades resultam nos quatro cenários, sendo o mais desejável aquele em que a dinamização da economia ocorre em ambiente de fortalecimento da gestão municipal, para o que o plano diretor pode ser um elemento importante.

Mais do que buscar discutir os cenários traçados propriamente, as intervenções dos participantes da audiência pública assumiram caráter propositivo, levantando sugestões ou preocupações que devem ser contempladas no plano diretor na perspectiva de perseguir aquele que seria o cenário mais positivo, mais fortemente vinculado à visão de sustentabilidade.

Figura 27 . Apresentação do P% na Audiência Pública



	CENÁRIO 1	CENÁRIO 2	CENÁRIO 3	CENÁRIO 4
VISÃO GERAL DO CENÁRIO	Estabilidade e manutenção da qualidade de vida	Equilíbrio instável e precarização das infraestruturas	Expansão sustentável do desenvolvimento municipal e urbano	Crescimento insustentável, fragmentação e disputa territorial
CENÁRIO ECONÔMICO	Crescimento econômico localizado beneficiado pelas rendas petrolíferas	Crescimento econômico inexpressivo; dependência das rendas petrolíferas	Implantação gradual do hub da Baía de Santos em Maricá; Dinamização / diversificação da economia	Implantação acelerada do hub da Baía de Santos em Maricá; Dependência da economia do petróleo
GOVERNABILIDADE MUNICIPAL	Organização da administração; utilização adequada das rendas petrolíferas	Desarticulação entre setores da administração; utilização inadequada das rendas petrolíferas	Bom governança municipal e promoção eficaz da sustentabilidade	Incapacidade da gestão de ordenar dinâmicas territoriais; investimentos insuficientes para a promoção da sustentabilidade
CRESCIMENTO POPULACIONAL	Redução gradual da taxa de crescimento até estabilização	Continuação da elevada taxa de crescimento atual	Aumento da taxa de crescimento com tendência de estabilização em nível elevado	Aumento exponencial da taxa de crescimento pressionada por elevado fluxo migratório
CONSEQUÊNCIAS NO USO E OCUPAÇÃO DO SOLO	Promoção gradual da qualificação ambiental urbana; Controle relativo da expansão da urbanização	Agravamento da precariedade da infraestrutura urbana; Descontrole da dispersão urbana	Qualificação da cidade e promoção do bem-estar; Preservação de ativos ambientais e culturais; Controle da expansão urbana	Cidade afetada negativamente por empreendimentos e interesses externos; Acúmulo de passivos ambientais, urbanos e territoriais

Como tem sido recorrente nos debates públicos da revisão do Plano Diretor grande parte das propostas e considerações levantadas tratou de questões associadas ao **saneamento básico**, sobretudo água e esgoto, mas também nessa atividade abordando a gestão de resíduos sólidos com propostas de implementação da coleta seletiva.

Também foram tratados de assuntos relativos ao desenvolvimento econômico. Nesse caso, a preocupação foi a de enfatizar a importância de se pensar não apenas a cadeia do petróleo, mas também no fomento a atividades e cadeias de menor relevância econômica, mas mais aderente à realidade da população residente hoje em Maricá, inclusive as atividades tradicionais como a pesca.

Em outra perspectiva, diversas contribuições dos participantes trataram de questões relacionadas à **gestão**, que foram desde as dificuldades de fiscalização à desarticulação entre setores da Prefeitura e impactos da execução de obras públicas sobre recursos ambientais uma vez que adotariam técnicas ultrapassadas sem priorizar soluções baseadas na natureza. Nesse sentido, muitas das falas corroboram com a preocupação que pautou a construção dos cenários ao estabelecer a dimensão da gestão como uma das chaves para a definição dos rumos de Maricá. E cabe observar que é justamente a dimensão da gestão aquela que Maricá tem o maior controle, uma vez que a dimensão econômica pode ser fortemente condicionada por fatores externos que o município tem pouco ou nenhum controle.

### 3.2 SISTEMATIZAÇÃO DAS INTERVENÇÕES

A seguir, apresenta-se as planilhas de sistematização das intervenções feitas durante a audiência pública. Os registros foram organizados nos três formatos de interação: fala do zoom, chat do zoom e comentários do Youtube.

## AUDIÊNCIA PÚBLICA - FALAS ZOOM

### PERGUNTAS/ CONSIDERAÇÕES

Observa que dentro do contexto de uso do solo e ocupação desordenada, é importante que as verbas dos royalties sejam aplicadas em planos e projetos mais audaciosos, como já estão sendo feitas na cidade. Implantação da coleta seletiva solidária é fundamental. Hoje, segundo o participante, somente 2.1% desses resíduos coletados são reciclados. No PD, cenário 1, inclusão socioprodutiva deve incluir os catadores, dentro de uma perspectiva ambiental. Reforça a necessidade de realização de campanhas de esclarecimentos e de educação ambiental, para moradores e visitantes, pensando também no turismo. Ressalta que é importante visar a separação do lixo seco e molhado, implantação de pontos de entrega voluntária com uma cobertura de 100% do município e é preciso investimento em infraestrutura de coleta e parceria com cooperativa de catadores. Diz que foi criada uma biblioteca comunitária com livros descartados, a exemplo da Turquia. Adiciona em sua fala a preocupação com lixo eletrônico que, segundo o participante, são materiais muito tóxicos. Diz que é preciso pensar soluções para a eficiência energética e que estamos diante de uma crise hídrica e, por isso, tem que se pensar na implantação de energia fotovoltaica, sugerindo que comecem pela iluminação pública, com a substituição de postes de iluminação autoeficiente. Falou da necessidade de se buscar parcerias com ONGs, bancos, agências de desenvolvimento para implantação dessas estratégias a um preço mais acessível para a população. Por fim, como sugestão fala sobre o abatimento e descontos para implantação na população de baixa renda e implantação de telhados verdes.

Ressalta que não observou nada ao turismo e estratégias ligadas à promoção do esporte. Observou que o esporte tem sido um espaço muito utilizado na mídia e pode alavancar essa descoberta de Maricá para o mundo. Acrescentou que Maricá tem lagoas maravilhosas e ambiente para esportes de vela e que poderia se candidatar para a instalação de um autódromo. Afirmou que na gestão anterior, contribuiu para trazer uma empresa de corridas aéreas, mas devido à ausência de rede hoteleira o projeto não foi para frente.

Concordou com a fala de outro participante e disse que não adianta discutir PD com canalização de rios, desmatando e transformando em canalização, ligações de esgoto e fossas saturadas. Disse que muito desse material contaminante vai para o canal da costa e praia. Afirmou que estão enterrando o futuro da cidade. Ressaltou que o MP está abrindo vários processos contra Maricá por causa desses crimes ambientais e que enquanto a população discute o PD e a Prefeitura destrói tudo. Falou que Maricá é uma área brejosa, saturada e estamos acabando com a capacidade de resiliência. Disse que em parte a população também é responsável. Afirmou a existência de um esquema político para camuflar o processo relatado. Afirmou que temos que tratar da crise energética, coleta seletiva, telhados verdes. Disse que o que se vê é a prefeitura regularizando ocupações irregulares. Falou ainda que dentro da SOMAR muita indecisão nas tomadas de decisão. Relatou a existência de brigas internas na Prefeitura e que tem que estruturar a administração

## AUDIÊNCIA PÚBLICA - FALAS ZOOM

### PERGUNTAS/ CONSIDERAÇÕES

municipal para essas ações de sustentabilidade. Falou que não adianta empurrar a população para regiões insalubres em Maricá. Agradeceu o esforço do IBAM, mas que vê muito mal o futuro. Relatou se quisermos pensar no futuro não se deve insistir nas mesmas práticas. Falou que a população tem que exigir seus direitos e que os royalties vão acabar e questionou: vamos fazer o quê? Disse que é preciso ‘nos unir por Maricá’ e pensar na população e na saúde, água, saneamento. Por fim, acrescentou que está mais inclinado para o cenário 1 apresentado.

Disse que está participando para procurar compatibilização com o Plano Metropolitano. Parabenizou o IBAM e a Prefeitura. Fez algumas considerações: Primeiro, afirmou que é preciso notar que a uma diferença expressiva entre Plano Metropolitano e PD e que, historicamente, os PDs não têm muita efetividade, citando alguns estudos, mas sem apresentá-los. Disse que se pode questionar isso porque o PD está muito voltado ao uso e ocupação do solo. Perguntou: “Será que não está na hora de pensar em medidas mais concretas?”. Disse que no sentido de atingir o cenário desejável que a Prefeitura pode realmente ter mais gestão por meio de uma reflexão sobre uma possível quebra de paradigma na adoção de um nível mais propositivo no mesmo formato do Plano Metropolitano. Disse que isso pode ser uma base para a inserção de ações que estão sendo colocadas aqui. Falou das questões ambientais que podem ser uma vertente de atuação. Afirmou a importância de se pensar um arco rural agroecológico. Afirmou que é possível pensar na articulação de um mosaico ambiental como propõe o Plano Metropolitano. Falou que é possível pensar em novas áreas de preservação ambiental e que existem propostas que podem ser e estar dentro de um guarda-chuva maricá sustentável. Falou de uma proposta intitulada ‘Maricá inteligente’ onde seria possível pensar as atividades de turismo, no entorno dos atrativos turísticos que não prejudique o meio ambiente, gerando emprego e renda. Disse que suas sugestões estão sempre referenciadas pelo cenário 3 (forte gestão municipal). Sobre saneamento, afirmou existe uma previsão de investimentos, então Maricá tem que entrar na universalização dos serviços. Terminou fazendo uma provocação para que o PD reflita sobre essa possibilidade de criação de programas de ação municipal.

Relatou que Maricá é uma cidade convidativa, apaixonante, mas nos deparamos com situações que não são agradáveis. Falou da existência de postes com iluminação com fios caídos levando risco para a população, sugerindo que podia se pensar na fiação subterrânea. Sobre os rios, afirmou que estão tapando os rios e jogando de qualquer jeito e que a parte ecológica está sendo afetada. Afirmou que a Cedae tem essa responsabilidade, mas não se vê acontecer. Disse que o que se vê é água de poço e sumidouro que isso trará doenças. Com relação a ocupação do solo, afirmou que não tem como pensar em só distribuir só moradia, pois isso causará dependência de programas de distribuição de renda. Disse que tem que se pensar em estratégias de criação de emprego e renda e que se estamos pensando em futuro, temos que pensar em trabalho. Afirmou que existem áreas verdes imensas sem uso e disse

## AUDIÊNCIA PÚBLICA - FALAS ZOOM

### PERGUNTAS/ CONSIDERAÇÕES

que podíamos pensar em ajudar os pequenos agricultores a plantarem nessas áreas. Disse que tem que se pensar em residência, mas pensando em formas de geração de renda e emprego.

Disse que existe uma mania que as pessoas têm de falar de plantação sem fornecimento de água. Afirmou que quem está preocupado com estética de fios não vai pensar nisso. Falou que Prefeitura investe, mas não tem água e que o uso prioritário da água é para o consumo humano. Reforçou que sem água, podem rolar quantos PDs forem e que sem água e esgoto não dá para se pensar no futuro da cidade. Disse que não se pode ficar com essa mania de grandeza que urbaniza as praias lagunares, segundo a participante, com mesmo padrão de urbanização. Disse que as pessoas têm que ser sérias no seu trabalho e trabalharem para a população e que essas mesmas pessoas devem ter responsabilidade com o que fazem. Disse que tem 20 anos de militância ambiental. Reforçou que é preciso cuidar de água, esgoto, meio ambiente e pensar na desertificação. Afirmou que já existem locais em risco, rios com cachoeira perto de casa que não tem mais e que um rio secou e que a cabeceira fica no meio da floresta, em Niterói, município vizinho. Afirmou que as mudanças climáticas estão acontecendo e que ou as pessoas se tocam sobre o que é importante para a sobrevivência, dos humanos e animais, ou não vai dar. Disse ainda que espera que esse plano não seja como o outro que não deu em nada, como foi o Plano de Saneamento.

Disse que precisamos nivelar o entendimento de sustentabilidade, essa é a busca pelo equilíbrio, entre ambiente, sociedade e economia. Afirmou que se não temos um engajamento, não alcançaremos a sustentabilidade. Falou que o cenário que mais me agrada é o 3, mas que temos muito a fazer para alcançá-lo. Afirmou que é preciso pensar a integração entre as secretarias, pensar um entendimento que a sustentabilidade não está apenas em uma secretaria e que tem que se pensar em garantir que a máquina pública faça essa integração. Falou que tem que se pensar integralmente e que é necessário instrumentos e ferramentas, como a capacitação das secretarias e servidores para que elas possam pensar em uma gestão integrada, que cuide do meio ambiente, do social e do econômico. Falou que é importante que seja uma gestão participativa, pois segundo ela na cidade tem vários atores interessados em falar e contribuir e, por isso, temo que se pensar numa gestão que inclua essas pessoas. Falou que a gestão municipal é o nosso calcanhar de Aquiles. Disse que existem bons projetos, mas falta integração. Afirmou que tem que se buscar mais informação sobre alguns setores, como a escola de startups (desenvolvida com a UFF e Prefeitura). Falou que tem que se pensar no macro e micro, na diversidade que já existe e que deve ser pensada e estimulada. Acrescentou que tem a questão dos pescadores onde Maricá já foi referência. Falou que tem que se pensar na questão hídrica, turismo, etc. e que é preciso sair do macro e ir para o micro para buscar a sustentabilidade, buscar construção verde, cuidados com a orla, com as águas. Disse ainda da importância de se manter conversas com o subcomitê de bacia.

## AUDIÊNCIA PÚBLICA - FALAS ZOOM

### PERGUNTAS/ CONSIDERAÇÕES

Afirmou que o produto de cenários é certo quando questiona o tempo todo a questão da dependência dos royalties. Falou que não existe um plano de sustentabilidade, formalmente, mas existem ações. Disse que a coleta de lixo eletrônico já existe e que após o Centro de Recondicionamento de Computadores, foi aprovada uma coleta seletiva de lixo e que a Prefeitura está trabalhando para uma usina de lixo e cooperativa de catadores. Falou que estamos a muito tempo sem resolver a questão da água e da energia e que acredita que o PD poderia combinar esses novos elementos. Falou de se construir uma estratégia de qualificação profissional. Questionou o papel da educação nesse futuro APL e o PD.

Afirmou que o PD vem ajudar não apontando a Prefeitura como a única culpada. Disse que o processo de parcelamento de grandes terrenos do setor imobiliário, ninguém fala nada e que só vão em cima do pobre. Falou da possibilidade de uso de drones para monitoramento, usar tecnologia. Falou que com mais desmatamento, piora do conforto térmico, e conseqüentemente mais consumo de luz. Disse que quando viu o cenário 4, viu que pode ser assustador. Falou que cabe a população participar e a Prefeitura escutar as críticas para poder agir e que Maricá pode ser em uma cidade que precisa crescer com destaque a proteção ecológica. Disse que se está se vendendo uma cidade sustentável e não se deve acabar com os principais pontos de turismo da cidade. Disse que é preciso incentivar a manutenção e conservação das áreas verdes e dessas pessoas. Falou que se queremos ser uma cidade turística, precisamos receber e pensar no maricaense que mora aqui de fato, que não faz o movimento pendular, para que ele continue na cidade. Falou que é preciso pensar no lixo e na separação desse lixo das pessoas que vem de fora e dos grandes eventos, como uma das formas de se chegar no cenário 4. Disse que percebe uma cidade linda de se viver, mas que precisa se ajustar e por isso as críticas servem para poder crescer. Afirmou que acredita que o PD como um grande fio para tecer uma cidade melhor.

Devido ao fato de ter sido citado pelo Secretário Cabral, solicitou a palavra para poder responder. Disse que não é apenas criticar e que por isso as pessoas estão reunidas para debater o PD e com propostas. Relatou que quando critica a Prefeitura, faz porque têm vários processos no MP, com fotos. Afirmou que já foi parecerista do próprio MP e processos que mostram que houve realmente o que relatou. Disse que quando cita a Prefeitura, está citando casos com foto e documentação. Afirmou que poder citar depois, caso alguém queira. Disse que não é uma questão de falar para agredir a Prefeitura e que já foram feitas propostas, estudos. Disse que tem a Prefeitura tem que parar de bater cabeça e fazer o que se quer e para aonde aponta o nariz. Disse que tem que ser como o IBAM está mostrando, tem que ser planejado. Afirmou que muitos não têm condições de estar na reunião e o que ele falou possui

## AUDIÊNCIA PÚBLICA - FALAS ZOOM

### PERGUNTAS/ CONSIDERAÇÕES

provas. Falou que mesmo aqueles que não tem acesso à informação, tem acesso às mídias e que, infelizmente, a Prefeitura faz sim essa prática perniciosa. Ressaltou que tem que se pensar em uma boa cidade para o futuro, salientando que não é crítico, pois tem ajudado alguns técnicos da Prefeitura.

Falou que acha importante esse debate e mostra que a cidade quer escutar quem mora e que isso não acontece em todas as cidades. Como contribuição, disse que muita gente tem medo do progresso, mas que um progresso desordenado é um problema. Falou que se deve pensar em como aproveitar esse progresso. Relatou que, anteriormente, se fazia seis eventos por ano e que o turista não deixa nada. Falou que a orla de Maricá não tem quiosques à altura da cidade, não tem banheiro na orla. Falou que Maricá tem lugares lindos e as pessoas não tem onde gastar. Ressaltou o potencial do Município e não se sabe explorar esses aspectos. Falou da importância de se pegar uma escola e fazer cursos técnicos, promover estágios. Falou ainda de se pegar áreas abandonadas e trazer empresas que fomentem empregos na cidade. Comentou que se esperava muito mais do shopping, mas que a pandemia deve ter afetado e que o emprego da cidade deveria acontecer e não está acontecendo. Agradeceu a oportunidade de participação e afirmou que é a quarta que participa do PD.

## AUDIÊNCIA PÚBLICA – CHAT ZOOM

### PERGUNTAS/ CONSIDERAÇÕES

O que significam esses círculos pontilhados cor de laranja?  
Acabei de ver... Valeu! Estão faltando  
Estão faltando núcleos de pescadores tradicionais aí no mapa...

Li o documento e gostaria de contribuir com um viés mais focado na sustentabilidade ambiental atrelado as aplicações de políticas públicas visando o bem comum. Favor me inscrever, obrigado.

políticas de emprego e renda é hoje ao meu ver o maior problema a médio prazo, pois é verdade sim que a cidade está crescendo, porém na contra mão a cidade não tem nenhum movimento para geração de renda para essa população.

Não sei se está identificado no documento (não localizei), mas esses cenários consideram uma faixa de tempo futuro?



## AUDIÊNCIA PÚBLICA – CHAT ZOOM

### PERGUNTAS/ CONSIDERAÇÕES

O questionamento é interessante. Mas apesar da discussão do Plano Diretor a máquina pública atua de forma contrária, especialmente na degradação ambiental, com perda de corpos hídricos e desordem na ocupação urbana.

Precisa ter um combate severo para exploração imobiliária. O condado pede socorro.

Boa noite! Sr. Sérgio Mesquita, eu, Fabiano Cana Verde, sou Licenciado em Matemática, e residente em Maricá, gostaria de saber, no que se refere a educação, o que devemos esperar de mudanças significativas nos investimentos em infraestrutura voltadas para educação de um modo GERAL nos próximos anos NA CIDADE. Pois pelos cenários apresentados, haverá um crescimento significativo na população do município. É como a Secretária de Educação vem se planejando para atender a crescente demanda? Afinal, a ocupação do solo deve ser planejada de forma a oferecer a população o acesso aos serviços BÁSICOS, dentre eles: EDUCAÇÃO, SAÚDE, e SEGURANÇA.

Vemos um verdadeiro esquema no processo criminoso (pois fere a legislação ambiental) de canalização de cursos hídricos naturais, ligação direta de esgotamento. Transformando em uma rede clandestina de esgotamento, que desaguam nas praias que são, em tese, o maior atrativo municipal.

Sem Estações de Coleta e Tratamento de Esgoto a beleza da cidade apodrece pelo mau cheiro!

Itaipuaçu é uma das áreas que mais cresce e de acordo com a Sanemar não tem previsão de projetos de saneamento básico. o distrito está virando uma latrina de porcelana. Toda microbacia do Rio Itaocaia vem sendo afetada com supressão de mata ciliar, tendo a principal responsável a Somar. A secretaria de Urbanismo vem dando alvará de construção em área não edificante.

Uma usina de reciclagem, tanto de resíduos urbanos, quanto de obras, pode elevar a reaproveitamento do lixo, porém, a educação popular é de fundamental importância na separação.

Isso sendo feito pelo órgão público, agora pelos construtores e invasores de área pública, nem se fala.

Tinha um local, na beira da RJ em Inoã (próximo ao Tubarão), de reciclagem de material de construção e venda daquele material resultante. Não sei se continuam funcionando...

Boa Noite a todos e todas, meu nome é Tatiana Toste e sou estudante de Serviço Social.

No exercício da minha função atual (Conselheira Tutelar) tenho tomado ciência de uma realidade social assustadora a nível de moradia. Quando penso em crescimento/ desenvolvimento a longo prazo, chego a perder o sono.

## AUDIÊNCIA PÚBLICA – CHAT ZOOM

### PERGUNTAS/ CONSIDERAÇÕES

A elaboração eficaz do Plano Diretor Municipal é a garantia de qualidade de vida para a população.

Tem fábricas eólica e solar em Maricá!

Eu concordo que saneamento básico e coleta seletiva em Maricá são pontos importantíssimos. Além do investimento em saúde, educação e na eficiência energética.

O Cenário para Maricá, que tem mais de 90% da população sem saneamento e com a previsão de crescimento populacional e sem previsão de políticas públicas eficazes para saneamento, provavelmente a taxa de falta de saneamento poderá subir.

O Município está desenvolvendo um projeto interessantíssimo de despoluição da lagoa, mas eu não adianta nada se não houver saneamento básico

Fossa, filtro e sumidouro é a base sanitária do município.

As palavras do Paulo Renato foram bem abrangentes e seguem a linha ideal de um futuro associado a conservação ambiental e na melhoria da qualidade de vida.

Sumidouro em região com tabatinga rasa como a nossa é burrice

Sim, eu já havia comentado na 1ª reunião do PLANO DIRETOR DO DISTRITO CENTRO sobre o assunto: Saneamento básico... recomendo rever.

E sem água tratada, em qq solo é complicado, pois contamina o lençol freático.

Desculpas vou ter que sair, estou com problemas particulares.

Sim... o município tem que investir em sustentabilidade aproveitando os recursos oriundos dos royalties

Essa revisão de plano diretor está sendo executada de forma magnífica pelo IBAM e será uma ótima ferramenta de gestão. Porém, o cenário atual é que as autarquias irão seguindo sua política de "pogreço" imobiliário agressivo.

Além de, com o asfaltamento de todas as vias e outros lugares tb, impermeabilizando inclusive em locais de recarga

## AUDIÊNCIA PÚBLICA – CHAT ZOOM

### PERGUNTAS/ CONSIDERAÇÕES

Perfeito Jorge!! A Sanemar não tem previsão de projetos de saneamento para região. Vergonhoso.

Isso mesmo. Sem estruturar o básico não tem como pensar em futuro sustentável.

O exmo presidente da Somar tá atuando em sua candidatura ano que vem desde lá atrás...

Além de drenagem feita pela Somar de áreas alagadas, de reposição de lençol freático e retenção de fósforo.

a EXPLORAÇÃO IMOBILIÁRIA, tem feito desmatamento. Novas residências sem áreas verdes. Isso tem reduzido nossas fontes de água e favorecido assoreamento.

O Plano diretor tem que começar com indicações de ações estruturantes de saneamento, educação, resíduos etc.

concordo com Jorge Pontes: a Prefeitura deve aguardar a conclusão do Plano e seguir o que for pactuado com a população. No que se refere as águas urbanas o município está na contramão do que é praticado hoje em todo o mundo.

Salada na aliança dá nisso, cada partido tem um feudo (secretaria, autarquia) e um não conversa com o outro pra não botar azeitona na empada alheia... E ainda vem dizer que os ambientalistas são inimigos da cidade!!!

Maricá tem Plano de desenvolvimento sustentável? É um importante documento de apoio ao plano diretor da cidade

A CEDAE????

Claro que não tem, Janaína, só tem sustentabilidade no nome da Secretaria. Nem um Plano de Urbanização Urbana pros locais que estão com calor infernal depois do asfaltamento eles tem...

Perfeito Flávia!! É uma loucura esse bate cabeça, que na minha opinião é proposital e deixa claro que o que a Somar quer, as outras secretarias tem que colaborar.

Pois é, Flávia esse plano é muito importante também. A cidade tem avançado bastante, mas grandes investimentos precisam ser feitos. Acho que as falas estão muito pertinentes

AUDIÊNCIA PÚBLICA – CHAT ZOOM	
PERGUNTAS/ CONSIDERAÇÕES	
parabéns pelas palavras Robson pontes	
exatamente isso, em Bambui esta acontecendo exatamente isso.	
Área para esporte, lazer e saúde, todos juntos no mesmo terreno: 44.000m <sup>2</sup> , no Loteamento Porta dos Cajueiros, praticamente plana.	
Importante o Plano de Desenvolvimento Sustentável.	
Para a lista de presença, pedimos que preencham seus dados no formulário: <a href="https://forms.gle/4DuSfpTMQdcG9JWAA">https://forms.gle/4DuSfpTMQdcG9JWAA</a>	
Falar em agricultura em terra onde as pessoas não tem água pra beber é ótimo! 1º tem que fazer o abastecimento de água tratada pra população e só depois, caso haja sobra, usá-la na agricultura. Os usos prioritários da água são o abastecimento humano e a dessedentação de animais	
Mas Camilo, as áreas que você citou (como possível preservação) são as atacadas de forma feroz pela própria Prefeitura.	
Ótimas colocações Camilo!	
É isto Alan! Precisamos ser uma só voz.	
Moradia é um direito humano.	
Na contramão da política nacional de saneamento básico. A famosa INSANIDADE, fazer a mesma coisa errada de outras cidades e esperar resultados diferentes.	
Como plantar e não ter água pra irrigar????????????????????????????????	
Ele deve ser cego ou surdo...	
O cabeamento subterrâneo é uma saída e solução, desde que feito com estudo e planejamento.	
Flávia, irrigação não deveria ser com água da CEDAE, e sim de reaproveitamento de águas das chuvas e rios. Por isso preservação do verde e das nascentes.	
<a href="https://www.oeco.org.br/reportagens/obras-publicas-sao-denunciadas-por-indicios-de-crime-ambiental-em-marica/">https://www.oeco.org.br/reportagens/obras-publicas-sao-denunciadas-por-indicios-de-crime-ambiental-em-marica/</a>	
a educação chegou em pessoa kkk nem se apresenta	

## AUDIÊNCIA PÚBLICA – CHAT ZOOM

### PERGUNTAS/ CONSIDERAÇÕES

Precisamos pensar em água de reuso, com centrais de tratamento.

Sustentabilidade é praticamente impossível para quando se pensa em desenvolvimento. Daí, juntando-se os dois, tem-se o desenvolvimento sustentável, preservando recursos naturais para gerações futuras. O desenvolvimento tem de compensar a natureza, mesmo que em outro espaço. Se as empresas querem vir e construir, ofereçam bônus, seja para o ambiente, seja para enaltecer recursos humanos!

Exato.. o reaproveitamento de água é uma alternativa para maricá também

Perfeito janaina

temos Espreado, Silvado

Sim reaproveitamento e reúso é também mais uma das opções sustentáveis.

A impermeabilização do solo é um dano óbvio em qualquer situação de desenvolvimento urbano.

Propostas?

Maricá vai ter que dessalinizar água em um futuro próximo tendo em vista a poluição do recursos hídricos.

Desde que haja respeito... o Que não houve

Perfeito.

Além de respeito , a objetividade é fundamental!!!

ela chagou insultando, inclusive num tom preconceituoso como "NEGUINHO pensa o QUE?" mas já passou, vamos seguir

O tema Sustentabilidade é muito amplo: meio ambiente, saúde, educação, emprego, governança, segurança etc etc

Transversalidade entre os setores da adm. pública.

## AUDIÊNCIA PÚBLICA – CHAT ZOOM

### PERGUNTAS/ CONSIDERAÇÕES

Toda e qualquer obra tem bonificar a cidade, seja plantando árvores, adotando praças ou construindo para habitação de Interesse Social, assim, o construtor é chamado para cumprir a função social do uso do solo urbano.

daí a importância do Plano de Desenvolvimento Sustentável

Social , não esqueçam!!!

Tripé da Sustentabilidade.

Importante colocar na mesa as Compras Públicas Sustentáveis nos TR e licitações.

A beleza da cidade está tanto na sua gente, na forma como as pessoas tratam do solo, como nas cenas urbanas que atraem nossos olhos. Parabéns pelo PAISAGISMO, PRAÇAS PARA TERCEIRA IDADE e CRIANÇAS..

Muito nem Úrsula. Suas colocações estão perfeitas

Perfeito , projeto verde e construção alternativas.

Maricá tem dois lados de desenvolvimento entrecortados pela RJ106. A falta de Construções ou Arquitetura para a hospedagem, deixam o município em desvantagem em relação a Niterói, por exemplo.

Parabéns, mesmo . Precisamos pensar em alternativas ecológicas possíveis e pensar na identidade de produções agroecológicas. Como por exemplo : Hortas familiares e suas produções.

As terras devolutas estão na Orla, basicamente na Restinga que, a meu ver, breve, devido veículos e suas aberturas de trilhas, o solo vai sofrer deterioração por ação humana de qualquer jeito.

Mas a captação desse lixo eletroeletrônico? A informação para a população? A comunicação é fundamental e falta.

Alternativas de Energia Fotovoltaica com possibilidade de financiamento pelo banco Mumbuca.

## AUDIÊNCIA PÚBLICA – CHAT ZOOM

### PERGUNTAS/ CONSIDERAÇÕES

Preservação de áreas verdes para preservação da vida e a qualidade de vida , para a dimensão social da população maricaense.

Hoje é a ESG.

Preservação da história afro indígena invisibilizadas e silenciada no patrimônio cultural da cidade.

Pensar a cidade e seu desenvolvimento urbano também é promover Educação para o meio ambiente e convívio social, ou seja, as escolas são o ambiente de formação da cidadania, cujo conhecimento deve ser voltado para a consciência ecológica, condição técnica e capacidade de trabalho no município.

Trabalhar a memória na escola...

Quando um trabalhador perde 4 hora em ônibus, para trabalhar em outro município, perde parte de sua vida em uma jaula rodante..

Parabéns Alexandre, muito bem colocado

Obrigado Izidro

Se o município pretende desenvolver o Turismo, tem por obrigação fomentar a hospedagemmm

Turismo e Hospedagem caminham juntos..

a Infraestrutura é a base para toda e qualquer cidade!

Exatamente Henrique, a gestão é responsável pela execução de qualquer plano

O problema é que esses órgãos precisam agir e não ficar pensando em sustentabilidade, o que se vê na prática é um bate cabeça e cada secretaria fazendo ações paralelas ou conjuntas contra a sustentabilidade. A GESTÃO integrada é a saída, desde que se tenha corpo técnico capacitado e não cabide de emprego. Seguimos confiante que esse plano servirá para sociedade cobrar medidas eficazes.

Henrique perfeito , super necessário.

Perfeito também quanto ao uso e ocupação do solo;

## AUDIÊNCIA PÚBLICA – CHAT ZOOM

### PERGUNTAS/ CONSIDERAÇÕES

Bem colocado Felipe Queiroz.

Estão cortando todas as arvores para construir casas , estou vendo isso aqui no Condado, construtoras entram sem respeitar o meio ambiente.

A função social da cidade é promover a sua beleza, sua estrutura de atendimento as demandas do cotidiano daqueles que nela habitam ou precisam estar...

Boa noite! Sr. Sérgio Mesquita e Sra. Priscila Marins. Eu, Fabiano Cana Verde, sou Licenciado em Matemática, e residente em Maricá, gostaria de saber, no que se refere a educação, segurança pública e saúde, o que devemos esperar de mudança significativas nós investimentos em infraestrutura voltadas para educação de um modo GERAL nós próximos anos NA CIDADE. Pois pelos senários apresentados, haverá um crescimento significativas na população do município. E como as Secretária se planejam para atender a está crescente demanda? Afinal, a ocupação do solo de ser planejanda de forma a oferecer a população o acesso aos serviços BÁSICOS, dentre eles: EDUCAÇÃO, SEGURANÇA PÚBLICA e SAÚDE.

essa poda desordenada esta ocorrendo em Bambuí também.

A administração pública integrada articula reuniões com todas as áreas, ou seja, colhe diretrizes para o funcionamento completo do município, cabendo ações de todas as secretarias!

Quando é autorizado construções que permitam corte de arvores , está favorecendo um maior consumo de energia.

peçoal, poderia se criar um comitê participativo onde membros da sociedade possa se voluntariar, sugerir e participar em atividades do bem comum.

Cerca de 75 mil pessoas, por dia, chegam a Maricá, dados antigos!

Portanto, a cidade deve ser preparada para mais de 220 mil pessoas...

Por dia

Ele sempre será necessário, o plano precisa pensar nessas pessoas. Por isso o plano é para longo prazo.

Então precisa se anteceder , mapear ás áreas , conversar com as outras secretarias e o uso das tecnologias como por exemplo os drones.

Sem exagero, preparar Maricá, significa planejar para mais de 250 mil pessoas hoje.



## AUDIÊNCIA PÚBLICA – CHAT ZOOM

### PERGUNTAS/ CONSIDERAÇÕES

<p>Por isso no início comentei sobre a educação/orientação desse pessoal externo. É difícil sim, mas temos que lidar.</p>
<p>incentivo fiscal para atraís empresas e geração de empregos, formação gratuita de cursos para pessoas de baixa renda para que ela possa se sustentar.</p>
<p>Paulo, interno também, vejo aqui pelo meu bairro. Vários estão vendendo parte de seus terrenos , praticando retirada de barro , cortando árvores centenárias. E a ouvidoria, não dá andamento a denuncia.</p>
<p>Bem isso, a PREFEITURA, DEVE SE PREPARAR, planejar para mais de 250 mil pessoas hoje.</p>
<p>Eu, Janaina Domingos, estou em fase de finalização de uma MBA sobre Cidades Inteligentes pela UFRJ e gostaria de fazer do meu trabalho final uma contribuição para Maricá. Dessa forma me coloco a disposição da prefeitura / secretarias para desenvolver esse trabalho fazendo um estudo pra contribuir pro município caminhar para ser uma Cidade Sustentável / Inteligente, caso tenham interesse</p>
<p>Sr. Celso, eu falei pois existe a prova. Temos fotos e diversos registros da ação da Prefeitura. Mas concordo que existe este grupo.</p>
<p>Também comentei e esqueci de colocar Sandra, atores internos e externos.</p>
<p>mas eles consultam um mapa de APA antes de ligar.</p>
<p>Educação e Fiscalização são fundamentais sim. Sempre há quem não caminha na direção da sustentabilidade.</p>
<p>O pobre que invade é descoberto, quero ver pegar as construtoras em suas explorações imobiliárias desenfreada.</p>
<p>Sr. Celso Cabral, inclusive existem inquéritos do MPRJ contra a Prefeitura. Apenas precisam ser técnicos, mas também respeitando a legislação.</p>
<p>Para os que chegam , informação e educação em todos os espaços públicos e fiscalização.</p>
<p>Não sei cabe resposta. Já que fui diretamente citado pelo Sr. Celso Cabral?</p>
<p>Muito bom o comentário, do Sec. Cabral</p>
<p>Sim, quero responder. Quero me inscrever se possível.</p>
<p>Maricá tem de se preparar para grandes eventos também!</p>

AUDIÊNCIA PÚBLICA – CHAT ZOOM	
PERGUNTAS/ CONSIDERAÇÕES	
165.000 IBGE mais 75.000 antes da pandemia	População flutuante é tão importante quanto a local, visto que gera riqueza.
Obrigado	
Faz- se necessário contabilizar ou quantificar para se planejar!	
Mais ou menos. o Último dado que vi foi 50 mil, estou colocando mais 20 mil.	
Maricá é uma CIDADE Turística então, e evidente que deve ser levando em consideração.	
Bem como os GRANDES EVENTOS REALIZADOS NA CIDADE!	
uma média	
bem isso!	
Coleta e reaproveitamento desses materiais. Bem como educação.	
E mais, quando se urbaniza com abertura de estradas, turistas que passam por ela vislumbram pelo que veem.	
a maioria dos trabalham fora vão para a Barra da Tijuca...	
Que bom né Pedro.	
A memória patrimonial sem a tradição popular é metade!	
O pedido, tanto para a guarda, quando para o uso, foi ignorado. Também o critério de distribuição apresentado para o não envio das Pfizer a Maricá é alvo de questionamentos. O estado usa o dado demográfico do Censo de 2010 – que atribui 127 mil habitantes a Maricá e só cidades com mais de 150 mil habitantes receberiam o imunizante da Pfizer – mas de acordo com a atualização do próprio IBGE em 2020, a cidade aparece com 164 mil habitantes. O outro critério é o município estar a até duas horas e meia do centro da capital. Maricá está à pouco mais de uma hora do Centro do Rio.	
informação retirada do site da prefeitura de MARICÁ <a href="https://www.marica.rj.gov.br/2021/06/07/prefeitura-recebe-mais-3255-doses-de-vacinas-contr-a-covid-19-e-finalmente-entre-elas-a-da-pfizer/">https://www.marica.rj.gov.br/2021/06/07/prefeitura-recebe-mais-3255-doses-de-vacinas-contr-a-covid-19-e-finalmente-entre-elas-a-da-pfizer/</a>	

## AUDIÊNCIA PÚBLICA – CHAT ZOOM

### PERGUNTAS/ CONSIDERAÇÕES

Patrimônio urbano é a essência da tecnologia da construção humana.

Retirei informação do próprio site da prefeitura referente a sua população.

exatamente Sandra, parabéns

Bem falado Sandra Gurgel.

A beleza de Maricá é ambiental, cultural, urbano paisagística e patrimonial histórico e artístico. Mantém status de cidade provinciana numa zona metropolitana.

O Rio, assim como São Paulo, faziam propaganda para atrair pessoas para viver e trabalhar em suas metrópoles... A mão de obra barata tem suas consequências sociais...

Parabéns pela atividade, bom debate.

Mais uma forma de inclusão: disponibilizar wi-fi rápido e gratuito no município, a exemplo de muitos lugares no mundo.

Eu também, amo essa cidade.

Temos sim Alan, como você disse: Estamos aqui propondo e não apenas criticando. Temos que fazer da forma certa.

Eu acho que antes de pensar em fimentar o turismo, é importante atuar com ações maiores, como saneamento básico, por exemplo, caso contrário esse problemas irão se agravar ainda mais. A Cidade precisa ser estruturada para receber bem seus turistas... a população precisa ser cuidada, ter emprego...

Shopping sem cinema? E com uma academia que financiou aquele inominável.

Debate rico e necessário

Concordo que sem infra-estrutura urbana, de saneamento básico e água, o turismo também não desenvolve e devolve renda.

Na praia uma feira de roupa de banho e as comidas locais guandu, peixe entre outros produtos locais.

vou fazer uma feijoada de guandu este final de semana...rsrsrs

## AUDIÊNCIA PÚBLICA – CHAT ZOOM

### PERGUNTAS/ CONSIDERAÇÕES

Parabéns pela Audiência muito Rica e abrangente. Obrigada pela Oportunidade.

esqueci de uma tema, Ingles, falamos em risort e turismo e não há nenhum fomento de incentivo publico para essa língua universal e super necessária para os dois casos. obrigado

Vai servi com taioba refogada?

Muito bom e rico o debate, vamos pensar sempre numa Maricá melhor para todos(as). Obrigado pela oportunidade.

Guandu é ótimo, faz parte da tradição também

Boa Noite

Parabéns pelo lindo trabalho.

Equipe maravilhosa.

Obrigada! Foi ótimo!! ótima condução e trabalho!

Obrigado! Boa noite à todos os participantes e meu agradecimento especial ao IBAM e sua equipe. Avante Maricá! Jorge L V Fernandes  
não sei se sabem mas itaborai e tangua tem uma vasta plantação de laranjas. poderíamos criar uma feira de laranja para fomentar esse nicho.

Parabéns, pessoal! Excelente audiência pública.

eu que agradeço! um prazer fazer parte dessa equipe e poder contribuir para o futuro da nossa cidade

boa noite a todos

Muito boa a reunião. Parabéns a todos. Parabéns Secretário Cabral.

Parabens a todos pela iniciativa! A revisão desse plano será essencial pra Maricá

parabéns pela excelente audiência!!! 🙌🙌🙌

Alan, aqui tem vários pequenos produtores, laranja ,banana, batata eles precisam escoar a plantação.

## AUDIÊNCIA PÚBLICA – CHAT ZOOM

### PERGUNTAS/ CONSIDERAÇÕES

Parabéns a todos na pessoa do Henrique, obrigado, espero contribuir mais!!

Boa noite, agradeço a oportunidade dada pelo IBAM e Prefeitura de Maricá em participar deste debate. Queremos uma Maricá realmente do futuro, com oportunidade para todos, respeito ao ambiente e melhoria na qualidade de vida.

Saúde e paz para todos.

Aceito sim o convite.

Obrigado Sandra, essas eu não conhecia, mas só enriqueceria essa feira.

Faltou energia agora a pouco, perdão pela falta!

Sr. Cabral não há recentimentos. Estamos aqui discutindo o futuro de nossa cidade.

Muito grato Sr. Cabral!!!

Excelente encontro, oportunidade de todos dar seu ponto de vista, e colaborar e buscar o melhor para nossa marica

Debate e orçamento participativo muito importante para a gestão e para as pessoas. Parabéns também ao IBAM pelo belo documento em conjunto com a Prefeitura.

Viva a Democracia!

Até louvo sua presença em todos os debates. Esta participação deveria ser seguido por outros Secretários, que não estão aqui ou seus representantes.

me disponibilizo também para caso precise de algo na secretaria de Urbanismo, só procurar por mim Bruna Barreto

Meu abraço ao município de Maricá!! Sua História abraça a do Brasil em todas as etapas!!

AUDIÊNCIA PÚBLICA - CHAT YOUTUBE	
PERGUNTAS/ CONSIDERAÇÕES	
	Perfeito! Coleta seletiva é geradora de emprego e renda direta.
	Interessante essa proposta do Paulo Renato.
	Maricá pode ser exemplo nesse quesito de Coleta seletiva Solidaria e as associações de bairro podem ser importantes agentes mobilizadores, na minha opinião
	Maricá pode ser exemplo nesse quesito de Coleta seletiva Solidaria e as associações de bairro podem ser importantes agentes mobilizadores, na minha opinião
	o setor de hospedagem em Maricá ainda é incipiente e muito familiar, a gestão tem que ser profissionalizada. e não dá pra trazer hotel de ponta para cá sem antes profissionalizarmos e estruturarmos as nossas pousadas, vai ser uma concorrência
	Nesse sentido, é importante uma parceria com as instituições profissionalizantes que já estão instaladas no município.
	A Secretaria de Ciência, Tecnologia e Comunicações está desenvolvendo um projeto de coleta de lixo eletrônico.
	As obras de Maricá são voltadas para o marketing político e autopromoção. Asfaltar uma cidade sem propor no mínimo saneamento básico, que está diretamente relacionado à saúde e bem estar da população.
	ser agente político aqui e morar e ter casa em outro município é fácil, quero ver morar aqui sem políticas públicas que atendam a uma população já favelizada

## AUDIÊNCIA PÚBLICA - CHAT YOUTUBE

### PERGUNTAS/ CONSIDERAÇÕES

É preciso evitar que o PD se torne um belo desenho que não seja compatível com as ocupações existentes. É preciso respeitar as ocupações e a partir delas avançar com conscientização para melhorias

No entanto, há políticos locais que concebem o município como cidade dormitório... Não valorizam o potencial turístico.

Falou tudo, Flávia

Temos muita gente querendo embora daqui.

Passa uma imagem de Eldorado do Brasil, mas não tem políticas públicas que atendam a essa população.

Esta iniciativa da prefeitura é importante até pra escutar os divergentes. A discussão é importante mas precisa respeito

Esse choque e desencontro de secretarias se deve a distribuição de cargos a apoios políticos

Parabéns a prefeito e equipe pelo processo de construção do PD.

sustentabilidade também passa pela reordenação do consumo. só ter usina de seletividade não resolve

As habitações de interesse social não podem estar alijadas, periféricas a cidade.

Só que SUSTENTABILIDADE = EQUILÍBRIO...

Parabenizando, quero sugerir ao nosso Secretário de Educação a implantação de uma pedagogia de Empreendedorismo na rede desde o ensino fundamental, para benefício das próximas gerações.

## AUDIÊNCIA PÚBLICA - CHAT YOUTUBE

### PERGUNTAS/ CONSIDERAÇÕES

Celso Cabral, precisa publicizar estes conflitos.

Tem que colocar o nome correto destes bandidos!

Concordo com a colocação do Celso Cabral, como moradora e arquiteta atuante em Maricá.

Não aguento mais comprar agua de carro pipa

Também concordo com a colocação do Celso Cabral, e tb sou arquiteta que trabalhou com estes temas. A especulação imobiliária e os loteadores clandestinos acabam com qq planejamento urbanístico

Se a questão central é gestão essas diretrizes aqui delineadas são extremamente importantes.

E uma coleta seletiva de resíduos orgânicos, não poderia ser destinada a produção de adubo para pequenos produtores agrícolas?

Gostaria de deixar registrado aqui sobre a comunicação, que é precária - especialmente de TELEFONIA CELULAR - que não gera custo para a prefeitura. Basta acessar os órgãos competentes (OPERADORAS).

Concordo com a Sandra, com a criação da central de monitoramento poderia ser comprados drones para o mapeamento das áreas protegidas.

Perfeita a fala da Sandra.

Perfeito Sandra e Jorge. Muita gente que tem casa aqui a mais de 35 anos qurem ir embora

As políticas públicas precisam acompanhar a tal modernidade

Uma dúvida: em algum ponto desse planejamento contempla-se o desenho universal, uma cidade inclusiva e com mobilidade urbana para todos?





## AUDIÊNCIA PÚBLICA - CHAT YOUTUBE

### PERGUNTAS/ CONSIDERAÇÕES

Sempre muito importante essa oportunidade. Parabéns e obrigada!

### 3.3 REGISTROS DE PRESENÇA E INTERAÇÕES

#### 3.3.1 REGISTROS DE PRESENÇA

A Audiência Pública realizada em 17 de junho de 2021, contou ao todo com 81 participantes<sup>17</sup>.

Figura 28. Plataforma Zoom – Audiência Pública (17/06/2021)

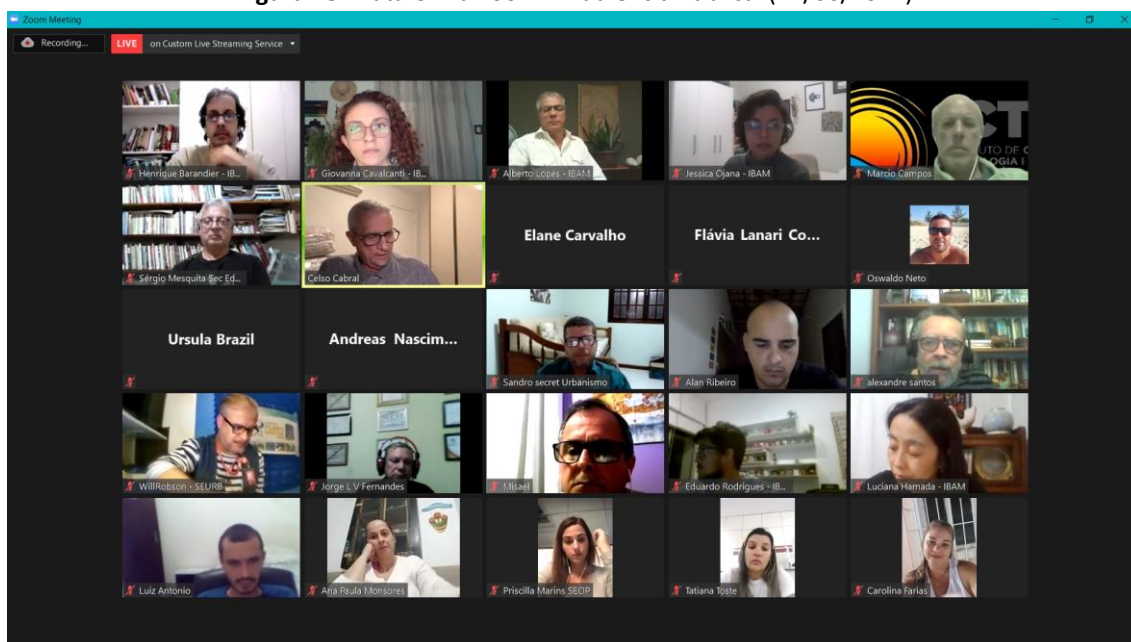


Tabela 6. Lista de Participantes Zoom e Youtube – Audiência Pública (17/06/2021)<sup>18</sup>

NOME	ENTIDADE
Alan Miranda Ribeiro	Gerente Comercial; Morador - Cordeirinho
Alberto Costa Lopes	Instituto Brasileiro de Administração Municipal - IBAM
Alessandro Silveira da Silva	Morador - Inoã
Alexandre C. de A. Santos	Instituto Brasileiro de Administração Municipal - IBAM
Aline Moura	Secretaria de Urbanismo – SEURB, Maricá
Aloysio Ribeiro Filho	Morador - Barra de Maricá
Ana Carolina Nunes de Souza	Instituto Brasileiro de Administração Municipal - IBAM
Ana Claudia de Carvalho Pereira	Morador – Barroco/ Itaipuaçu
Ana leite	Moradora
Ana Lobo	Moradora - Itaipuaçu
Ana Paula Tavares Monsorez	Morador - Jardim Interlagos
André Arcanjo	Secretaria de Urbanismo – SEURB

<sup>17</sup> Para a audiência, a quantidade total de inscritos pelo canal da Prefeitura foi de 171 pessoas, sendo 106 interessados em acessá-las pelo Zoom e 65 através da Plataforma Youtube. Ver anexo 1 – Relatório de Inscritos, sistematizado e disponibilizado pela Secretaria de Urbanismo (SEURB).

<sup>18</sup> O registro de entrada e saída de participantes da Plataforma Zoom consta no anexo 2.



Andreas Nascimento	Consultor Petróleo e Gás do Instituto Brasileiro de Administração Municipal - IBAM
Bernardo Mercante Marques	Instituto Brasileiro de Administração Municipal - IBAM
Carlos Eduardo Lithg Alvim Do Carmo	Morador - Barra de Maricá
Carlos Vinicius Maçante Monteiro De Azevedo	Movimento Axé de Maricá/ conselheiro Concidade
Carolina Farias Ribeiro	Secretaria de Assistência Social e CMDCA além de moradora do município.
Caroline de Oliveira Moura	Secretaria de Habitação, Maricá
Catarina Azevedo	Moradora - Barra de Maricá
Celso De Moraes Vergne	Coletivo Afroencantamento / Morador - Condado
Claudia Leite da Silveira	Moradora - Itaipuaçu
Claudio Luz	Secretaria de Ciências, Tecnologia e Comunicação
Cristiana Damásio	Secretaria de Urbanismo – SEURB, Maricá
Cristiano Kurtz De Assumpção	Morador - São José do Imbassáí
Deivisson da Silva Souza	Secretaria de Urbanismo – SEURB, Maricá
Douglas Fernandes	Procuradoria Geral De Maricá
Eduardo Figueiredo de Carvalho	Secretaria de Desenvolvimento Econômico
Eduardo Rodrigues Marins	Instituto Brasileiro de Administração Municipal - IBAM
Elane Maria Farias De Carvalho	IFF Campus Avançado Maricá
Ernesto Braga Salgado de Andrade	Secretaria de Trabalho
Estreliane Vidal Charles	Moradora - Barra de Maricá
Felipe Jourdan	Morador - Barra de Marica
Felipe Silva Lima Queiroz	Instituto Floresta Darcy Ribeiro-AmaDarcy / Morador Loteamento Praia de Itaipuaçu
Fernando Hora	Setor de Fiscalização de Obras, Secretaria de Urbanismo – SEURB, Maricá
Fernando Rodrigues Lima	Programa de Engenharia Urbana -POLI/UFRJ
Flávia Lanari Coelho	Apalma - Ass. de Preservação Ambiental das Lagunas de Maricá - São José do Imbassáí
Francine Azeredo	Morador - Centro
Giovanna Cavalcanti de Carvalho	Instituto Brasileiro de Administração Municipal - IBAM
Giovany Bicalho de Lourdes Filho	Morador - São José do Imbassáí
Hélio Beiroz	Instituto Brasileiro de Administração Municipal - IBAM
Hudson Martins	Morador
Inessa Salomão	Instituto Brasileiro de Administração Municipal - IBAM
Izidro Paes Leme Arthou	Sub Comitê do Sistema Lagunar Maricá-Guarapina e Movimento Pró Restinga
Janaina Domingos	Moradora - Flamengo
Jean Pereira Viana	Morador do Jardim Atlântico Leste, distrito de Itaipuaçu
Jessica Ojana	Instituto Brasileiro de Administração Municipal - IBAM
Jorge Antônio Lourenço Pontes	Morador - Barroco
Jorge L V Fernandes	Contador/ Morador - Cordeirinho
Júlio Cesar Ramos	Morador - Itapeba
Laura Costa	Secretaria de Assistência Social de Maricá

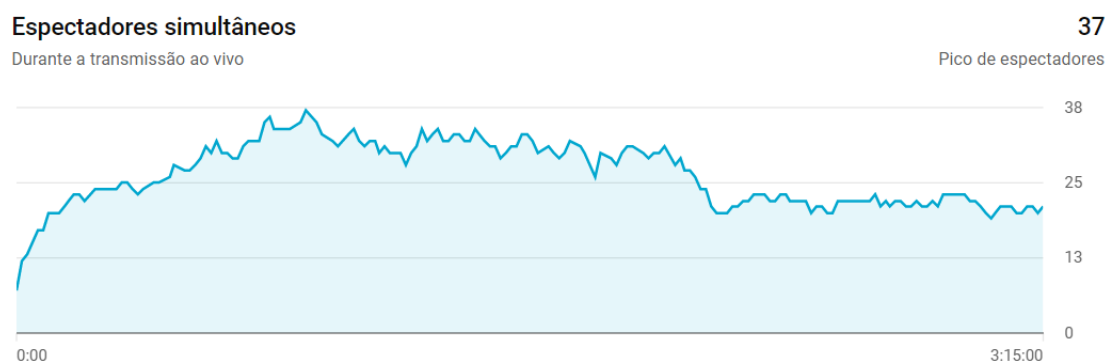


Lorraine Mendes Cardoso Marins	Moradora- Itaipuaçu
Luciana Postiço	Empresa Pública de Transporte de Maricá - EPT
Luiz Antônio Chaves de Farias	Instituto Brasileiro de Administração Municipal - IBAM
Luiza Teixeira Coelho	Moradora - Itaipuaçu
Marcella Corrêa	Secretaria de Habitação, Maricá
Marcio Campos	Instituto de Ciência, Tecnologia e Inovação de Maricá - ICTIM
Marcos Dos Santos Figueiredo	Fisc. de Obras e Meio Ambiente
Maria Vaneska Pinheiro dos Santos	Secretaria de Habitação, Maricá
Martha Schmitz	Secretaria de Urbanismo – SEURB
Matheus Sant'ana	Morador - São José do Imbassáí
Mônica Cristina Ferreira De Alcântara Da Silva	Secretaria de Urbanismo – SEURB
Mônica Loureiro Baptista	COMDEF MARICÁ
Naiara Do Carmo Silva	Moradora - Jacaroá
Oswaldo Muniz De Souza Neto	Secretária de Agricultura Pecuária e Pesca
Patrícia Cristina	Assessora câmara municipal (vereador André Luiz Azeredo da Silva)
Paulo Renato De Carvalho Dias	Morador, Guaratiba, Av. Maysa.
Pedro Cezar Bezerra Do Nascimento	Loteamento Portal dos Cajueiros -- Cajueiros
Priscila Umbelino Campos	Moradora - Itaipuaçu
Priscilla Marins	Secretaria de Ordem Pública e Gestão de Gabinete Institucional
Ranulfo Cavalari Neto	Morador - Mumbuca
Renata De Souza Pereira Aymore Araújo Gama	Secretaria de Cultura Maricá
Sandra Aparecida Gurgel Vergne	Coletivo Afroencantamento
Sandro Wagner Coelho Caldas	Morador – Flamengo, Secretaria de Urbanismo – SEURB, Maricá
Sérgio Mesquita	Sec. Educação
Tatiana Toste Dias	Moradora - Barra de Maricá
Ursula Brazil Rocha	Empreendedora da Viva Eco/ Moradora - Caxito
Wagner Jose Pereira	Moradora - Barroco - Itaipuaçu
Walter Santos Marinho	Morador - São José do Imbassáí
Werther Holzer	Comitê de Bacias da Baía da Guanabara
Will Robson Coelho	Secretaria de Urbanismo – SEURB

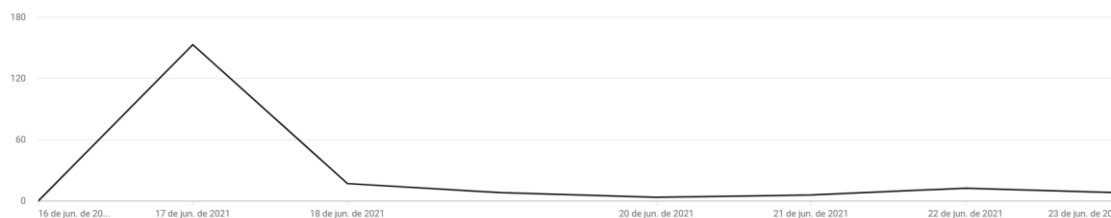
### 3.3.2 INTERAÇÕES DA PLATAFORMA YOUTUBE

A Audiência Pública alcançou um pico de 37 espectadores simultâneos ao longo da transmissão ao vivo, mantendo-se acima de 25 espectadores simultâneos nas primeiras 2h e caindo posteriormente, terminando com 20 ao fim das 3h15min de duração da audiência (Figura 29). Durante a transmissão, os espectadores publicaram 74 comentários no chat ao vivo, interagindo diretamente com os assuntos da audiência. Ao longo dos dias seguintes à transmissão ao vivo, o vídeo recebeu mais visualizações, totalizando 209 até a publicação deste relatório (Figura 30).

**Figura 29.** Quantidade de espectadores simultâneos que assistiram a transmissão ao vivo da Audiência Pública \*



**Figura 30.** Evolução das visualizações da Audiência Pública no Youtube<sup>19</sup>.



<sup>19</sup> Métricas obtidas do canal do IBAM no Youtube no dia 24 de junho de 2021.

## 4. COMUNICAÇÃO MOBILIZADORA PARA PARTICIPAÇÃO SOCIAL

Tanto a mobilização social como a comunicação comunitária, são instrumentos essenciais nesses processos de trabalho visto que compartilham de um objetivo comum: publicizar e convocar a população interessada a debater e construir coletivamente as estratégias, diretrizes, princípios e instrumentos contidos nos planos diretores.

As atividades de comunicação comunitária se ancoram na viabilização de estratégias mobilizadoras, acionando a população local, entidades e outras representações da sociedade civil com o objetivo de despertar o engajamento necessário para que todas e todos os participantes e interessados possam participar dos eventos públicos promovidos pela administração municipal. A este processo de comunicação comunitária intitulamos comunicação mobilizadora, visto que agrega elementos comunicacionais dentro de uma finalidade de ativação social. Os eventos públicos, de modo geral, têm como objetivo, por meio do desenvolvimento de sentimentos de pertencimento local e vínculos sociais, debater publicamente sobre desafios e estratégias de melhoria da qualidade de vida dos moradores e moradoras, de modo específico, ao que se refere aos aspectos urbanos contidos na realidade local.

A seguir apresenta-se as estratégias de comunicação adotadas: de entrega de material impresso e das duas rodadas de eventos (oficinas temáticas e audiência). O anexo 4, elaborado pela SEURB, apresentam os registros dessas estratégias nas redes sociais da Prefeitura.

### 4.1 MATERIAL IMPRESSO

Para divulgar o trabalho do Plano Diretor foram elaborados pela Secretaria de Urbanismo folhetos com as principais informações sobre o conteúdo e processo de revisão. O material foi entregue pelos agentes sociais do Comitê de Defesa dos Bairros (CDB), vinculados à Secretaria de Participação Popular, Direitos Humanos e Mulher.

Figura 31. Registro da entrega de folhetos sobre o PD



Fonte: Secretaria de Urbanismo de Maricá - SEURB

Também foram produzidos e impressos cartazes em A4, que foram fixados nos ônibus de Maricá e feitas ações de mobilização em espaços públicos.

Figura 32. Ações de mobilização



Fonte: Secretaria de Urbanismo de Maricá - SEURB

## 4.2 OFICINAS TEMÁTICAS

As oficinas temáticas, realizadas na etapa de Cenários de Desenvolvimento, tiveram como objetivo de qualificar o debate público do processo de revisão do Plano Diretor de Maricá, por meio de um conjunto de eventos públicos organizados através de temas específicos e condizentes com a realidade maricaense. Nesse sentido, a população de Maricá pode participar contribuindo para as leituras sobre um vasto conjunto de fenômenos que incidem sobre o território e, ainda, expor, com a equipe da Prefeitura e do IBAM, as suas representações socialmente compartilhadas a respeito de tendências, riscos e oportunidades que poderão incidir no território municipal.

Os eventos foram organizados, em um primeiro momento, com a apresentação de alguns resultados de alguns trabalhos e pesquisas recentemente desenvolvidas no Município, por convidados e convidadas, especialistas em determinados recortes temáticos. Em um segundo momento era aberto o debate público com a participação da população local, por meio da mediação de um representante da Prefeitura de Maricá.

As estratégias de comunicação mobilizadora tiveram como elementos norteadores a ampla divulgação das datas, horários, modalidade e formas de inscrição das oficinas temáticas; publicização dos produtos recentemente finalizados e disponibilizados ao grande público; e, por fim, produção de engajamento social para estimular a participação social. Optou-se pela adoção de linguagem textual e gráfica que auxiliasse exitosamente no alcance de tais objetivos.

As estratégias de comunicação mobilizadora, especificamente para as oficinas temáticas, ocorreram ao longo de 17 dias, indo do dia 20/04/2021 até o dia 07/05/2021. Foram veiculadas peças de comunicação nas páginas e redes sociais da Prefeitura de Maricá, totalizando 21 postagens, produzidas de acordo com as diretrizes acima.

Tabela 7. Calendário de comunicação institucional para as oficinas temáticas.

DATA	TEMA
20/04/2021	Produto 4 já está disponível.
21/04/2021	Vão começar as oficinas temáticas.
22/04/2021	Participe das discussões da etapa de cenários de desenvolvimento.
23/04/2021	Confira os temas das oficinas.
23/04/2021	1ª oficina temática.
23/04/2021	2ª e 3ª oficina temática.
23/04/2021	4ª e 5ª oficina temática.
25/04/2021	Amanhã começam as inscrições.
26/04/2021	Inscrições abertas.
29/04/2021	1ª oficina temática, com data, horário e convidados.
29/04/2021	2ª oficina temática, com data, horário e convidados.
29/04/2021	3ª oficina temática, com data, horário e convidados.
29/04/2021	4ª oficina temática, com data, horário e convidados.
29/04/2021	5ª oficina temática, com data, horário e convidados.
29/04/2021	Inscreva-se.
03/05/2021	Inscritos para a primeira oficina temática.
03/05/2021	Não deixe de participar.
05/05/2021	Hoje é a terceira oficina temática.
06/05/2021	Hoje é a quarta oficina temática.
07/05/2021	Hoje é a última oficina temática.


Para a realização das atividades de mobilização foi necessário o desenvolvimento de um calendário de comunicação institucional para as oficinas temáticas (tabela 7, acima) com a estruturação de um fluxo de postagens em redes sociais e publicação de materiais auxiliares para a realização da convocação e orientação sobre as formas de participação da população nos eventos públicos.


As atividades foram iniciadas no dia 22 de abril de 2021 com a publicação da primeira postagem em redes sociais. As postagens em redes sociais (Facebook, Twitter e Instagram) tiveram como mote principal foi o estímulo a participação e divulgação das diferentes formas para participação da população maricaense.

A seguir, apresentamos o conjunto de peças gráficas confeccionadas para a implementação da estratégia de mobilização social para as oficinas temáticas, especificando as datas de veiculações nas redes sociais da Prefeitura de Maricá e seus respectivos objetivos específicos.



	<b>Data:</b> 20/04/2021
	<b>Objetivo:</b>  Divulgar a disponibilidade pública do produto 4 – Resultado das primeiras fazes de oficinas e audiências públicas.
	<b>Veiculação:</b>  Redes sociais da Prefeitura de Maricá (Facebook, Instagram e Twitter).

	<b>Data:</b> 21/04/2021
	<b>Objetivo:</b>  Anunciar a população maricaense a data de início das inscrições das oficinas temáticas da etapa de construção de cenários.
	<b>Veiculação:</b>  Redes sociais da Prefeitura de Maricá (Facebook, Instagram e Twitter).

	<p><b>Data:</b> 22/04/2021</p> <p><b>Objetivo:</b></p> <p>Incentivar a participação da população maricaense nas oficinas da etapa de cenários de desenvolvimento.</p> <p><b>Veiculação:</b></p> <p>Redes sociais da Prefeitura de Maricá (Facebook, Instagram e Twitter).</p>
---	---


	<p><b>Data:</b> 23/04/2021</p> <p><b>Objetivo:</b></p> <p>Divulgar os temas das oficinas da etapa de cenários de desenvolvimento para a população de Maricá. Observação: publicação em carrossel.</p> <p><b>Veiculação:</b></p> <p>Redes sociais da Prefeitura de Maricá (Facebook, Instagram e Twitter).</p>
---	---

	<b>Data:</b> 23/04/2021
	<b>Objetivo:</b>  Divulgar os temas das oficinas da etapa de cenários de desenvolvimento para a população de Maricá. Observação: publicação em carrossel.
	<b>Veiculação:</b>  Redes sociais da Prefeitura de Maricá (Facebook, Instagram e Twitter).

	<b>Data:</b> 23/04/2021
	<b>Objetivo:</b>  Divulgar os temas das oficinas da etapa de cenários de desenvolvimento para a população de Maricá. Observação: publicação em carrossel.
	<b>Veiculação:</b>  Redes sociais da Prefeitura de Maricá (Facebook, Instagram e Twitter).

	<b>Data:</b> 23/04/2021
	<b>Objetivo:</b>  Divulgar os temas das oficinas da etapa de cenários de desenvolvimento para a população de Maricá. Observação: publicação em carrossel.
	<b>Veiculação:</b>  Redes sociais da Prefeitura de Maricá (Facebook, Instagram e Twitter).

	<b>Data:</b> 25/04/2021
	<b>Objetivo:</b>  Divulgar o início do prazo das inscrições para as oficinas temáticas da etapa de cenários de desenvolvimento.
	<b>Veiculação:</b>  Redes sociais da Prefeitura de Maricá (Facebook, Instagram e Twitter).

	<p><b>Data:</b> 26/04/2021</p> <p><b>Objetivo:</b></p> <p>Divulgar para a população de Maricá a abertura das inscrições nas oficinas temáticas da etapa de cenários de desenvolvimento.</p> <p><b>Veiculação:</b></p> <p>Redes sociais da Prefeitura de Maricá (Facebook, Instagram e Twitter).</p>
---	---

	<p><b>Data:</b> 29/04/2021</p> <p><b>Objetivo:</b></p> <p>Divulgar para a população de Maricá as datas e horários de realização das oficinas temáticas da etapa de cenários de desenvolvimento. Observação: publicação em carrossel.</p> <p><b>Veiculação:</b></p> <p>Redes sociais da Prefeitura de Maricá (Facebook, Instagram e Twitter).</p>
---	--

	<p><b>Data:</b> 29/04/2021</p> <p><b>Objetivo:</b></p> <p>Divulgar para a população de Maricá as datas e horários de realização das oficinas temáticas da etapa de cenários de desenvolvimento. Observação: publicação em carrossel.</p> <p><b>Veiculação:</b></p> <p>Redes sociais da Prefeitura de Maricá (Facebook, Instagram e Twitter).</p>
---	--

	<p><b>Data:</b> 29/04/2021</p> <p><b>Objetivo:</b></p> <p>Divulgar para a população de Maricá as datas e horários de realização das oficinas temáticas da etapa de cenários de desenvolvimento. Observação: publicação em carrossel.</p> <p><b>Veiculação:</b></p> <p>Redes sociais da Prefeitura de Maricá (Facebook, Instagram e Twitter).</p>
---	--

	<p><b>Data:</b> 29/04/2021</p> <p><b>Objetivo:</b> Divulgar para a população de Maricá as datas e horários de realização das oficinas temáticas da etapa de cenários de desenvolvimento. Observação: publicação em carrossel.</p> <p><b>Veiculação:</b> Redes sociais da Prefeitura de Maricá (Facebook, Instagram e Twitter).</p>
---	--

	<p><b>Data:</b> 29/04/2021</p> <p><b>Objetivo:</b> Divulgar para a população de Maricá as datas e horários de realização das oficinas temáticas da etapa de cenários de desenvolvimento. Observação: publicação em carrossel.</p> <p><b>Veiculação:</b> Redes sociais da Prefeitura de Maricá (Facebook, Instagram e Twitter).</p>
---	--

	<p><b>Data:</b> 29/04/2021</p> <p><b>Objetivo:</b> Divulgar para a população de Maricá as datas e horários de realização das oficinas temáticas da etapa de cenários de desenvolvimento. Observação: publicação em carrossel.</p> <p><b>Veiculação:</b> Redes sociais da Prefeitura de Maricá (Facebook, Instagram e Twitter).</p>
---	--

	<p><b>Data:</b> 29/04/2021</p> <p><b>Objetivo:</b> Divulgar para a população de Maricá as datas e horários de realização das oficinas temáticas da etapa de cenários de desenvolvimento. Observação: publicação em carrossel.</p> <p><b>Veiculação:</b> Redes sociais da Prefeitura de Maricá (Facebook, Instagram e Twitter).</p>
---	--



 <p>REVISÃO DO <b>PLANO DIRETOR</b> MARICÁ</p> <p><b>INSCRITOS PARA A 1ª OFICINA TEMÁTICA</b></p> <p>O LINK DE ACESSO JÁ FOI ENVIADO PARA O E-MAIL. ÀS 14H DAREMOS INÍCIO</p> <p>QUEM NÃO SE INSCREVEU PODE ACOMPANHAR PELO <a href="http://WWW.MARICA.RJ.GOV/PLANO-DIRETOR/VIDEOS/">WWW.MARICA.RJ.GOV/PLANO-DIRETOR/VIDEOS/</a></p> <p>ibom PREFEITURA DE <b>MARICÁ</b></p>	<p><b>Data:</b> 03/05/2021</p> <p><b>Objetivo:</b></p> <p>Divulgar para os participantes inscritos nas oficinas temáticas da etapa de cenários de desenvolvimento que o link de acesso à reunião já havia sido enviado pelo e-mail dos mesmos.</p> <p><b>Veiculação:</b></p> <p>Redes sociais da Prefeitura de Maricá (Facebook, Instagram e Twitter).</p>
---	--

 <p>REVISÃO DO <b>PLANO DIRETOR</b> MARICÁ</p> <p><b>NÃO DEIXE DE PARTICIPAR</b></p> <p>DO DIA 03.05 A 07.05 OFICINAS TEMÁTICAS</p> <p>INSCREVA-SE! ACESSE: <a href="http://WWW.MARICA.RJ.GOV/PLANO-DIRETOR/PARTICIPE/">WWW.MARICA.RJ.GOV/PLANO-DIRETOR/PARTICIPE/</a></p> <p>ibom PREFEITURA DE <b>MARICÁ</b></p>	<p><b>Data:</b> 03/05/2021</p> <p><b>Objetivo:</b></p> <p>Incentivar a participação da população maricaense nas oficinas temáticas da etapa cenários de desenvolvimento.</p> <p><b>Veiculação:</b></p> <p>Redes sociais da Prefeitura de Maricá (Facebook, Instagram e Twitter).</p>
---	--

	<p><b>Data:</b> 05/05/2021</p> <p><b>Objetivo:</b></p> <p>Reforçar a data de realização da 3ª oficina temática da etapa de cenários de desenvolvimento para os participantes inscritos e para os interessados em participar.</p> <p><b>Veiculação:</b></p> <p>Redes sociais da Prefeitura de Maricá (Facebook, Instagram e Twitter).</p>
---	--

	<p><b>Data:</b> 06/05/2021</p> <p><b>Objetivo:</b></p> <p>Reforçar a data de realização da 4ª oficina temática da etapa de cenários de desenvolvimento para os participantes inscritos e para os interessados em participar..</p> <p><b>Veiculação:</b></p> <p>Redes sociais da Prefeitura de Maricá (Facebook, Instagram e Twitter).</p>
---	---

	<p><b>Data:</b> 07/05/2021</p>
	<p><b>Objetivo:</b></p> <p>Retomar as atividades públicas do processo de revisão do Plano Diretor após o período eleitoral e suspensão das atividades de comunicação social.</p>
	<p><b>Veiculação:</b></p> <p>Redes sociais da Prefeitura de Maricá (Facebook, Instagram e Twitter).</p>

### 4.3 AUDIÊNCIAS PÚBLICAS

Da mesma forma que as ações de comunicação institucional voltadas para a mobilização da população maricaense nas oficinas temáticas, realizadas ao longo de maio de 2021, o processo de engajamento da participação da população para a audiência pública teve uma estratégia similar: sensibilizar e realizar ampla divulgação das datas e formas de participação nas duas primeiras audiências públicas. Foram realizadas 10 (dez) postagens direcionadas para a publicização do processo de mobilização social e, conseqüentemente, convocação da população em geral. Para implementação de tal estratégia, foi desenvolvido um calendário de comunicação institucional específico para a consecução destes objetivos (tabela 8).

**Tabela 8. Calendário de comunicação institucional para as audiências públicas.**

DATA	TEMA
10/05/2021	Audiências públicas de cenários de desenvolvimento.
03/06/2021	Produto 5 disponível.
06/06/2021	Vocês decidiram.
08/06/2021	Amanhã inicia a inscrição para a audiência pública.
09/06/2021	Inscrição disponível.
11/06/2021	Inscreva-se.
12/06/2021	Já se inscreveu?
15/06/2021	Ainda dá tempo de se inscrever.
16/06/2021	É amanhã.
17/06/2021	Hoje, das 18h às 20h – Audiência Pública.

A seguir, apresentamos o conjunto de peças gráficas confeccionadas para a implementação da estratégia de mobilização social para as audiências públicas, especificando as datas de veiculações nas redes sociais da Prefeitura de Maricá e seus respectivos objetivos específicos.

	<p><b>Data:</b> 10/05/2021</p> <p><b>Objetivo:</b></p> <p>Informar ao público geral sobre a próxima atividade pública da revisão do Plano Diretor de Maricá (audiência pública de cenários de desenvolvimento).</p> <p><b>Veiculação:</b></p> <p>Redes sociais da Prefeitura de Maricá (Facebook, Instagram e Twitter).</p>
--	---


	<p><b>Data:</b> 03/06/2021</p> <p><b>Objetivo:</b></p> <p>Divulgar a disponibilidade de acesso do Produto 5 – Etapa de cenários de desenvolvimento para a população de Maricá.</p> <p><b>Veiculação:</b></p> <p>Redes sociais da Prefeitura de Maricá (Facebook, Instagram e Twitter).</p>
---	--

	<p><b>Data:</b> 06/06/2021</p> <p><b>Objetivo:</b></p> <p>Divulgar a data de realização da audiência pública da etapa de cenários de desenvolvimento (17/06/2021).</p> <p><b>Veiculação:</b></p> <p>Redes sociais da Prefeitura de Maricá (Facebook, Instagram e Twitter).</p>
---	--

	<p><b>Data:</b> 08/06/2021</p> <p><b>Objetivo:</b></p> <p>Divulgar para a população de Maricá a data de início das inscrições para a participação na audiência pública da etapa cenários de desenvolvimento.</p> <p><b>Veiculação:</b></p> <p>Redes sociais da Prefeitura de Maricá (Facebook, Instagram e Twitter).</p>
---	--

 <p>REVISÃO DO <b>PLANO DIRETOR</b> MARICÁ</p> <p><b>INSCRIÇÃO DISPONÍVEL!</b></p> <p>ACESSE O LINK NA LEGENDA E INSCREVA-SE. A CONFIRMAÇÃO SERÁ DADA POR E-MAIL E ACESSO ENVIADO EM ATÉ 24H ANTES DO EVENTO</p> <p>SAIBA MAIS: <a href="http://www.marica.rj.gov.br/plano-diretor">www.marica.rj.gov.br/plano-diretor</a></p> <p>IBOM PREFEITURA DE <b>MARICÁ</b></p>	<p><b>Data:</b> 09/06/2021</p> <p><b>Objetivo:</b></p> <p>Reforçar a divulgação da abertura de inscrições para participação na audiência pública da etapa de cenários de desenvolvimento.</p> <p><b>Veiculação:</b></p> <p>Redes sociais da Prefeitura de Maricá (Facebook, Instagram e Twitter).</p>
---	---

 <p>REVISÃO DO <b>PLANO DIRETOR</b> MARICÁ</p> <p><b>INSCREVA-SE!</b></p> <p>AUDIÊNCIA PÚBLICA É SEU ESPAÇO DEMOCRÁTICO DE PARTICIPAÇÃO</p> <p>SAIBA MAIS: <a href="http://www.marica.rj.gov.br/plano-diretor">www.marica.rj.gov.br/plano-diretor</a></p> <p>IBOM PREFEITURA DE <b>MARICÁ</b></p>	<p><b>Data:</b> 11/06/2021</p> <p><b>Objetivo:</b></p> <p>Incentivar a inscrição da população de Maricá para participar da audiência pública da etapa de cenários de desenvolvimento.</p> <p><b>Veiculação:</b></p> <p>Redes sociais da Prefeitura de Maricá (Facebook, Instagram e Twitter).</p>
--	---

	<p><b>Data:</b> 12/06/2021</p>
<p><b>Objetivo:</b></p> <p>Reforçar a disponibilidade de realização de inscrições da audiência pública da etapa de cenários de desenvolvimento.</p>	
<p><b>Veiculação:</b></p> <p>Redes sociais da Prefeitura de Maricá (Facebook, Instagram e Twitter).</p>	

	<p><b>Data:</b> 15/06/2021</p>
<p><b>Objetivo:</b></p> <p>Reforçar a disponibilidade de realização de inscrições da audiência pública da etapa de cenários de desenvolvimento.</p>	
<p><b>Veiculação:</b></p> <p>Redes sociais da Prefeitura de Maricá (Facebook, Instagram e Twitter).</p>	

	<p><b>Data:</b> 16/06/2021</p> <p><b>Objetivo:</b></p> <p>Reforçar a disponibilidade de realização de inscrições da audiência pública da etapa de cenários de desenvolvimento.</p> <p><b>Veiculação:</b></p> <p>Redes sociais da Prefeitura de Maricá (Facebook, Instagram e Twitter).</p>
---	--

	<p><b>Data:</b> 17/06/2021</p> <p><b>Objetivo:</b></p> <p>Destacar, na data de sua realização, a ocorrência da audiência pública da etapa de cenários de desenvolvimento.</p> <p><b>Veiculação:</b></p> <p>Redes sociais da Prefeitura de Maricá (Facebook, Instagram e Twitter).</p>
---	---





# **ANEXO 1. RELATÓRIO DE INSCRITOS - PLATAFORMAS ZOOM E YOUTUBE**

---

(Sistematização produzida pela Secretaria de Urbanismo-SEURB)

## Listagem de inscritos nas oficinas temáticas

### Tema 01 - A SUSTENTABILIDADE: OS RECURSOS HÍDRICOS E O SANEAMENTO AMBIENTAL

#### ZOOM – Total: 68

Data de Inscrição	Nome	Bairro	Cidade	UF
2021-04-28	Aduni Benton	Guaratiba (Ponta Negra)	Maricá	RJ
2021-04-27	Aladir Antunes	Inoã (Inoã)	Maricá	RJ
2021-04-26	Aloysio Ribeiro Filho	Barra de Maricá	Maricá	RJ
2021-04-26	ANA LUCIA MASCARENHAS DOS SANTOS	Cordeirinho (Ponta Negra)	Maricá	RJ
2021-04-29	beatriz santos	Silvado	Maricá	RJ
2021-04-29	Carina Marins Chagas	Barra de Maricá	Maricá	RJ
2021-04-28	CARLA NUNES	Araçatiba	Maricá	RJ
2021-05-03	Carlos Alberto Monteiro Alves	Centro	Maricá	RJ
2021-04-27	Carlos Silva	Jardim Atlântico Central (Itaipuaçu)	Maricá	RJ
2021-04-29	Caroline de Oliveira Moura	Ubatiba	Maricá	RJ
2021-04-26	Debora Costa Lopes	Cordeirinho (Ponta Negra)	Maricá	RJ
2021-04-26	Diogo Rosas	Ramos	Rio de Janeiro	RJ
2021-04-27	Douglas macedo Guimarães	Jardim Atlântico Leste (Itaipuaçu)	Maricá	RJ
2021-05-01	edison munhoz filho	Condado de Maricá	Maricá	RJ
2021-04-26	Edjane Brito de souza	Jardim Atlântico Central (Itaipuaçu)	Maricá	RJ
2021-04-29	Eduardo Figueiredo de Carvalho	São José do Imbassai	Maricá	RJ
2021-05-01	Elane Maria Farias de Carvalho	Itapeba	Maricá	RJ
2021-04-30	ELIANDRA DA CUNHA BASTOS BRUM	Itapeba	Maricá	RJ
2021-04-29	ÉRICA DA DA SILVA ALVES	São José do Imbassai	Maricá	RJ
2021-05-02	Euclides Jose da Silva	Jaconé (Ponta Negra)	Maricá	RJ
2021-04-27	Fátima Casarin	Centro	Maricá	RJ
2021-05-01	Felipe Silva Lima Queiroz	Praia de Itaipuaçu (Itaipuaçu)	Maricá	RJ
2021-04-29	Felipe Zeidan Silveira	Barra de Maricá	Maricá	RJ
2021-05-03	Fernanda Cristina dos Santos Crócamo	Centro	Maricá	RJ
2021-04-27	Flávia Lanari Coelho	São José do Imbassai	Maricá	RJ
2021-04-27	Flávia V. Lima	São José do Imbassai	Maricá	RJ
2021-05-02	Gabriel Claveria e Souza	Spar (Inoã)	Maricá	RJ
2021-04-29	Gabriel Pinto da Silva	Flamengo	Maricá	RJ
2021-05-02	Giovany Bicalho de Lourdes Filho	São José do Imbassai	Maricá	RJ
2021-04-26	Ingrid Albino Ribeiro	Ponta Negra (Ponta Negra)	Maricá	RJ
2021-04-26	Ingrid Rodrigues Vieira	São José do Imbassai	Maricá	RJ
2021-04-27	Isis Medeiros	Ubatiba	Maricá	RJ
2021-04-28	Jefferson Luiz Coutinho da Silva	Inoã (Inoã)	Maricá	RJ
2021-05-01	Jorge Luiz Vieira Fernandes	Cordeirinho (Ponta Negra)	Maricá	RJ
2021-05-03	Katia Albuquerque	Itapeba	Maricá	RJ
2021-04-26	Larissa Sacramento Maia Oliveira	Barroco (Itaipuaçu)	Maricá	RJ

2021-04-30	LEONARDO LEMOS DE CARVALHO	Guaratiba	Maricá	RJ
2021-04-26	Letícia de Araújo Santiago LIVIA DE JESUS GOLTARA	Itapeba	Maricá	RJ
2021-04-28	OLIVEIRA	Araçatiba	Maricá	RJ
2021-04-28	Lucas da Silva Azevedo	Spar (Inoã)	Maricá	RJ
2021-04-26	LUCAS SANTOS DE OLIVEIRA	Araçatiba	Maricá	RJ
2021-05-03	LUCIANA GOMES POSTIÇO	Ponta Grossa	Maricá	RJ
2021-05-02	Luz' Marina de Souza MARCIA CRISTINA DOS SANTOS	Condado de Maricá	Maricá	RJ
2021-04-26	BRAZ	Ponta Negra (Ponta Negra)	Maricá	RJ
2021-04-29	Marcia Regina Barreto Marcus Vinicius Balbino da Silva	Flamengo	Maricá	RJ
2021-04-26	Marques	São José do Imbassaí Cordeirinho (Ponta Negra)cordeirinho	Maricá	RJ
2021-04-27	MARIA JOSE CAVALCANTE	ARACATIBA	Maricá	RJ
2021-05-03	Maria Vaneska Pinheiro dos Santos	ARACATIBA	Maricá	RJ
2021-04-26	MARINA AIRES	Praça da Bandeira Jardim Atlântico Leste (Itaipuaçu)	Rio de Janeiro	RJ
2021-05-03	MARINA MARINS	Jardim Atlântico Leste (Itaipuaçu)	Maricá	RJ
2021-04-26	Max Sander Oliveira Barreto	Jacaroá	Maricá	RJ
2021-05-03	Neuzania Casagrande Carrijo Caldeira	Centro	Maricá	RJ
2021-04-26	Oswaldo Muniz de Souza Neto PABLO DA SILVA PEREIRA E OLIVEIRA	Itapeba	Maricá	RJ
2021-04-27	Patrícia dos Santos Sá	Guaratiba (Ponta Negra)	Maricá	RJ
2021-05-03	Patricia dos Santos Sá	Centro Jardim Atlântico Central (Itaipuaçu)	Maricá	RJ
2021-04-27	Patrick de Araújo Barcelos	Centro Jardim Atlântico Central (Itaipuaçu)	Maricá	RJ
2021-04-26	Ranulfo Cavalari Neto	Mumbuca Jardim Atlântico Leste (Itaipuaçu)	Maricá	RJ
2021-04-26	Raquel	Mumbuca Jardim Atlântico Leste (Itaipuaçu)	Maricá	RJ
2021-04-26	Reginaldo Souza Egidio	Araçatiba	Maricá	RJ
2021-05-03	RUBENS SOARES BARCELLOS	Centro	Maricá	RJ
2021-04-29	Sheila	Centro	Maricá	RJ
2021-04-26	Simone Carvalho Chiapetta	Santa Rosa Rodovia vereador Oldemar Figueiredo Guedes	Niterói	RJ
2021-04-26	Stella de Lima Almeida e Souza Thiago de Lima Sobrinho da Motta	Figueiredo Guedes	Maricá	RJ
2021-04-26	Pinto	Chácaras de Inoã (Inoã)	Maricá	RJ
2021-04-30	Valeria Oliveira Ventura	Porto da Madama Jardim Atlântico Oeste (Itaipuaçu)	São Gonçalo	RJ
2021-05-01	Victor de Oliveira Freitas	Porto da Madama Jardim Atlântico Oeste (Itaipuaçu)	Maricá	RJ
2021-04-27	Victor Zveibil	Leblon	Rio de Janeiro	RJ
2021-04-26	WALTER SANTOS MARINHO	São José do Imbassaí	Maricá	RJ

### Youtube – Total: 31

Data de Inscrição	Nome	Bairro	Cidade	UF
2021-04-30	Ariele Jampietro	Cidade Santos Dumont	Jundiaí	SP
2021-05-03	Eduarda Pyrrho EMMANUEL LUIZ ALVES	Centro	Maricá	RJ
2021-05-02	FRANCISCO	Cordeirinho (Ponta Negra)	Maricá	RJ

2021-05-01	Erenice dos Santos Pacheco	Araçatiba	Maricá	RJ
2021-04-27	Estreliane Vidal Charles	Barra de Maricá	Maricá	RJ
2021-05-02	Fabio Barros Costa	Cordeirinho (Ponta Negra)	Maricá	RJ
2021-05-03	FLAVIO SCOLMEISTER GUZZON	Centro	Maricá	RJ
2021-04-26	ITAMAR JOSE DO NASCIMENTO	Praia de Itaipuaçu (Itaipuaçu)	Maricá	RJ
2021-05-03	Jhone Caetano de Araujo	Rio Comprido	Rio de Janeiro	RJ
2021-05-01	Jorge Manoel Silva	Chácaras de Inoã (Inoã) Morada das Águias (Itaipuaçu)	Maricá	RJ
2021-04-27	JOSÉ DE AZEVEDO		Maricá	RJ
2021-04-29	KAREN MOTA DE ARAUJO ALVES	Piratininga	Niterói	RJ
2021-04-29	Letícia Novak	Centro	Maricá	RJ
2021-04-30	Luiz Felipe Santos da Silva	Pindobas Balneário Bambuí (Ponta Negra)	Maricá	RJ
2021-04-29	Magno Silva Machado		Maricá	RJ
2021-05-03	Maria Vaneska Pinheiro dos Santos	ARACATIBA	Maricá	RJ
2021-04-26	Matheus Sant'Ana	São José do Imbassaí	Maricá	RJ
2021-04-29	meriele karioni maia	Flamengo	Maricá	RJ
2021-04-29	Nathaly dos Santos Brum	Mumbuca	Maricá	RJ
2021-05-03	Neuzania Casagrande Carrijo Caldeira	Centro	Maricá	RJ
2021-05-03	Patrícia dos Santos Sá	Centro	Maricá	RJ
2021-05-03	Renato Jonas Benne de Oliveira	Posse	Nova Iguaçu	RJ
2021-04-29	Rodolpho Gonçalves Da Mata	Centro	Maricá	RJ
2021-04-27	Rodrigo Moura	São José do Imbassaí	Maricá	RJ
2021-04-28	Rosilene Alves da Silva	São José do Imbassaí	Maricá	RJ
2021-05-03	RUBENS SOARES BARCELLOS	Centro	Maricá	RJ
2021-04-29	Sandra Maria schneider	Centro	Maricá	RJ
2021-04-28	SHEILA DA SILVA PINTO	Araçatiba	Maricá	RJ
2021-04-26	Sonia Gonzalez	Praia de Itaipuaçu (Itaipuaçu)	Maricá	RJ
2021-04-28	Thais Soares da Costa Couto	São José do Imbassaí	Maricá	RJ
2021-04-30	Ubiratan Josinei Barbosa Vasconcelos	Cantagalo	Guapimirim	RJ

### Listagem de inscritos nas oficinas temáticas

Tema 02 - O DESENVOLVIMENTO DO TERRITÓRIO & A VULNERABILIDADE SOCIAL: ACESSO ÀS INFRAESTRUTURAS E SERVIÇOS PÚBLICOS

#### ZOOM – Total: 56

Data de Inscrição	Nome	Bairro	Cidade	UF
2021-05-04	Adriano Vilela Sampaio	Ipanema	Rio de Janeiro	RJ
2021-04-26	ALEXANDRE SILVA DOS SANTOS ANA LUCIA MASCARENHAS DOS SANTOS	Jardim Atlântico Central (Itaipuaçu)	Maricá	RJ
2021-04-26		Cordeirinho (Ponta Negra)	Maricá	RJ
2021-04-27	Barbara Sabadin Bueno	Mumbuca Morada das Águias (Itaipuaçu)	Maricá	RJ
2021-04-30	CAMILA BARBOSA PINHEIRO		Maricá	RJ
2021-04-28	CARLA NUNES	Araçatiba	Maricá	RJ

2021-04-27	Carolina Prado Peixoto Lopes de Souza	Jardim Interlagos (Ponta Negra)	Maricá	RJ
2021-05-03	Cátia Cilene Kilppel Baptista	Inoã (Inoã)	Maricá	RJ
2021-04-29	Christiane Leal dos Santos cotrim	Parque Nanci	Maricá	RJ
2021-04-26	Debora Costa Lopes	Cordeirinho (Ponta Negra)	Maricá	RJ
2021-04-28	Dimitrio dos Santos Gregório	Recreio dos Bandeirantes	Rio de Janeiro	RJ
2021-05-03	Edna da Costa Pereira	Guaratiba (Ponta Negra)	Maricá	RJ
2021-04-27	Elane de Jesus Silva	Chácaras de Inoã (Inoã)	Maricá	RJ
2021-04-26	Elane Maria Farias de Carvalho	Itapeba	Maricá	RJ
2021-05-03	ELZA MARIA ALVES PINHEIR	Charitas	Niterói	RJ
2021-04-29	ÉRICA DA DA SILVA ALVES	São José do Imbassaí	Maricá	RJ
2021-05-02	Euclides José da Silva	Jaconé (Ponta Negra)	Maricá	RJ
2021-05-04	EUNICE BATISTA	Centro	Maricá	RJ
2021-04-27	Fátima Casarin	Centro	Maricá	RJ
2021-05-01	Felipe Silva Lima Queiroz	Praia de Itaipuaçu (Itaipuaçu)	Maricá	RJ
2021-05-03	Fernanda Cristina dos Santos Crócamo	Centro	Maricá	RJ
2021-05-03	Fernando Amorim Teixeira	Glória	Rio de Janeiro	RJ
2021-05-02	Francyni de Sousa Carvalho	Rio do Ouro	São Gonçalo	RJ
2021-04-29	Ingrid Rodrigues Vieira	São José do Imbassaí	Maricá	RJ
2021-04-27	Isis Medeiros	Ubatiba	Maricá	RJ
2021-05-04	Izidro Paes Leme Arthou	Anchieta	Rio de Janeiro	RJ
2021-05-01	Jorge Luiz Vieira Fernandes	Cordeirinho (Ponta Negra)	Maricá	RJ
2021-04-27	Jorge Marques Barbosa Junior	Condado de Maricá	Maricá	RJ
2021-05-03	Katia Albuquerque	Itapeba	Maricá	RJ
2021-04-26	Larissa do Sacramento Maia Oliveira	Centro	Maricá	RJ
2021-04-28	LIVIA DE JESUS GOLTARA OLIVEIRA	Araçatiba	Maricá	RJ
2021-05-04	Lucas Azevedo	Spar (Inoã)	Maricá	RJ
2021-05-05	Luciana Andrade	São José do Imbassaí	Maricá	RJ
2021-04-30	Marcio Pereira de Sousa	Itapeba	Maricá	RJ
2021-04-29	Maria Clara Bello Santaballa	Cordeirinho (Ponta Negra)	Maricá	RJ
2021-04-28	Maria Dolores Gobbi	Ponta Grossa	Maricá	RJ
2021-04-29	Maria Vaneska Pinheiro dos Santos MARIANA ANTUNES DE OLIVEIRA BRITO	Centro	Maricá	RJ
2021-04-29	MARIANA ANTUNES DE OLIVEIRA BRITO	Mumbuca	Maricá	RJ
2021-04-26	MARINA AIRES	Praça da Bandeira	Rio de Janeiro	RJ
2021-04-27	Moisés Francisco do Nascimento	Itaocaia Valley (Itaipuaçu)	Maricá	RJ
2021-04-27	NATALIA FRAGA COUTINHO	Flamengo	Maricá	RJ
2021-05-03	Neuzania Casagrande Carrijo Caldeira	Centro	Maricá	RJ
2021-04-29	Nísia Honório dos Santos	Flamengo	Maricá	RJ
2021-04-26	Oswaldo Muniz de Souza Neto PABLO DA SILVA PEREIRA E OLIVEIRA	Itapeba	Maricá	RJ
2021-04-27	OLIVEIRA	Guaratiba (Ponta Negra)	Maricá	RJ
2021-04-26	Pâmela Dias Mendes Viana Ferreira	Ingá	Niterói	RJ
2021-04-26	Ranulfo Cavalari Neto	Mumbuca	Maricá	RJ
2021-05-02	Rosana GILDO	Centro	Maricá	RJ
2021-04-26	Samantha	Itaocaia Valley (Itaipuaçu)	Maricá	RJ
2021-04-26	Thiago de Lima Sobrinho da Motta Pinto	Chácaras de Inoã (Inoã)	Maricá	RJ

2021-05-04	Thyago Ramos de Siqueira Hammes	São José do Imbassaí	Maricá	RJ
2021-04-30	Valeria Oliveira Ventura	Porto da Madama	São Gonçalo	RJ
2021-04-28	Valesca de Souza Rodrigues da Silveira	Centro	Maricá	RJ
2021-04-27	Vanessa Malaquias do Nascimento	Chácaras de Inoã (Inoã)	Maricá	RJ
2021-04-26	WALTER SANTOS MARINHO	São José do Imbassaí	Maricá	RJ
2021-05-03	Will Robson Coelho	Centro	Rio de Janeiro	RJ

### Youtube – Total: 35

Data de Inscrição	Nome	Bairro	Cidade	UF
2021-04-30	Adriana Luiza da Costa	Centro	Maricá	RJ
2021-05-04	ANDERSON FERREIRA DE REZENDE	Parque Nanci	Maricá	RJ
2021-05-04	Angélica Cássia do Amaral Neto	Cordeirinho (Ponta Negra)	Maricá	RJ
2021-04-30	ARIELE JAMPIETRO	Cidade Santos Dumont	Jundiáí	SP
2021-04-29	beatriz santos	Silvado	Maricá	RJ
2021-04-29	Christiane Duarte Teixeira	Santa Teresa	Rio de Janeiro	RJ
2021-04-28	Claudenise da Silva	Chácaras de Inoã (Inoã)Itaipuaçu	Maricá	RJ
2021-04-27	Creide de Oliveira Pinto Santos	Chácaras de inoã	Maricá	RJ
2021-05-04	Daniel Ferreira Henriques	Icaraí	Niterói	RJ
2021-04-26	Davi Cohen	Jardim Atlântico Oeste (Itaipuaçu)	Maricá	RJ
2021-05-04	denise neumann	Perdizes	São Paulo	SP
2021-05-03	Eduarda Pyrrho Rocha da Silva	Centro	Maricá	RJ
2021-04-27	Eldade Vieira	Ponta Grossa	Maricá	RJ
2021-04-30	Eliane Barril pereira	Flamengo	Maricá	RJ
2021-05-03	Elza Maria Alves Pinheiro	Charitas	Niterói	RJ
2021-05-02	EMMANUEL LUIZ ALVES FRANCISCO	Cordeirinho (Ponta Negra)	Maricá	RJ
2021-04-27	Estreliane Vidal Charles	Barra de Maricá	Maricá	RJ
2021-04-26	Fernanda de Souza Guimarães	Jardim Atlântico Central (Itaipuaçu)	Maricá	RJ
2021-04-29	Fernando Andrade	Chácaras de Inoã (Inoã)	Maricá	RJ
2021-05-03	FLAVIO SCOLMEISTER GUZZON	Centro	Maricá	RJ
2021-05-03	illa nunes correa	Centro	Maricá	RJ
2021-05-03	kleber Luiz Lameira Ottero	Barroco (Itaipuaçu)	Maricá	RJ
2021-04-29	Letícia Silva Felix	Centro	Maricá	RJ
2021-04-29	Magno Silva Machado	Balneário Bambuí (Ponta Negra)	Maricá	RJ
2021-05-04	MARCIA FACCHINETTI MENDES DE LUCENA	Jardim Atlântico Leste (Itaipuaçu)	Maricá	RJ
2021-05-03	Mayara Ribeiro	Fonseca	Niterói	RJ
2021-04-29	Micheli Carvalho da Silva Abreu	São José do Imbassaí	Maricá	RJ
2021-04-29	Miriam Cardoso Duarte	São José do Imbassaí	Maricá	RJ
2021-05-03	Neuzania Casagrande Carrijo Caldeira	Centro	Maricá	RJ
2021-04-29	Rodolpho Gonçalves Da Mata	Centro	Maricá	RJ
2021-04-28	Rosilene Alves da Silva	São José do Imbassaí	Maricá	RJ
2021-04-26	Rosimary Fernandes de Oliveira Caldas	Jardim Atlântico Oeste (Itaipuaçu)	Maricá	RJ
2021-04-28	SHEILA DA SILVA PINTO	Araçatiba	Maricá	RJ

2021-04-26	Valeska kely dos santos	Parque Nanci	Maricá	RJ
2021-04-29	Walcir Luiz da Costa	Zacarias	Maricá	RJ

### Listagem de inscritos nas oficinas temáticas

Tema 03 - O DESENVOLVIMENTO ECONÔMICO SUSTENTÁVEL & O PATRIMÔNIO NATURAL, HISTÓRICO E CULTURAL

#### ZOOM – Total: 62

Data de Inscrição	Nome	Bairro	Cidade	UF
2021-04-30	Ana Claudia Nunes Alves	Tijuca	Rio de Janeiro	RJ
2021-04-26	ANA LUCIA MASCARENHAS DOS SANTOS	Cordeirinho (Ponta Negra)	Maricá	RJ
2021-04-27	ana paula	Recanto de Itaipuaçu (Itaipuaçu)	Maricá	RJ
2021-04-27	Andreya Tavares	Vale da Figueira (Ponta Negra)	Maricá	RJ
2021-04-30	CAMILA BARBOSA PINHEIRO	Morada das Águias (Itaipuaçu)	Maricá	RJ
2021-04-28	CARLA NUNES	Araçatiba	Maricá	RJ
2021-04-27	Carolina Monteiro Soares	Jaconé	Rio de Janeiro	RJ
2021-04-26	CATARINA AZEVEDO	Barra de Maricá	Maricá	RJ
2021-04-29	Christiane Duarte Teixeira	Santa Teresa	Rio de Janeiro	RJ
2021-04-26	Debora Costa Lopes	Cordeirinho (Ponta Negra)	Maricá	RJ
2021-05-01	EDNA DA COSTA PEREIRA	Guaratiba (Ponta Negra)	Maricá	RJ
2021-04-26	Elane Maria Farias de Carvalho	Itapeba	Maricá	RJ
2021-04-27	Eraldo José Brandão	Marquês de Maricá	Maricá	RJ
2021-04-29	ÉRICA DA DA SILVA ALVES	São José do Imbassaí	Maricá	RJ
2021-05-04	Ernesto Braga Salgado de Andrade	Centro	Maricá	RJ
2021-04-27	Fátima Casarin	Centro	Maricá	RJ
2021-05-01	Felipe Silva Lima Queiroz	Praia de Itaipuaçu (Itaipuaçu)	Maricá	RJ
2021-05-03	Fernando Amorim Teixeira	Glória	Rio de Janeiro	RJ
2021-04-27	Flávia Lanari Coelho	São José do Imbassaí	Maricá	RJ
2021-04-27	Flávia V. Lima	São José do Imbassaí	Maricá	RJ
2021-05-02	Gabriel Claveria e Souza	Spar (Inoã)	Maricá	RJ
2021-04-26	GRAZIELLE CUSTÓDIO VARGAS	Flamengo	Maricá	RJ
2021-04-29	Ingrid Rodrigues Vieira	São José do Imbassaí	Maricá	RJ
2021-04-27	Isabella Maria do Livramento Gonçalves	Balneário Bambuí (Ponta Negra)	Maricá	RJ
2021-04-27	Isis Medeiros	Ubatiba	Maricá	RJ
2021-05-04	Izidro Paes Leme Arthou	Anchieta	Rio de Janeiro	RJ
2021-05-04	Janaina Domingos	Flamengo	Maricá	RJ
2021-05-05	Jhone Caetano de Araújo	Rio Comprido	Rio de Janeiro	RJ
2021-05-01	Jorge Antônio Lourenço Pontes	Barroco (Itaipuaçu)	Maricá	RJ
2021-04-27	Jorge Marques Barbosa Junior	Condado de Maricá	Maricá	RJ
2021-05-03	Katia Albuquerque	Itapeba	Maricá	RJ
2021-05-02	Kátia Leite Mansur	São José do Imbassaí	Maricá	RJ

2021-05-04	Kleber Luiz Lameira Ottero	Barroco (Itaipuaçu)	Maricá	RJ
2021-05-02	Letícia Oliveira Rocha	Recreio dos Bandeirantes	Rio de Janeiro	RJ
2021-04-28	LIVIA DE JESUS GOLTARA OLIVEIRA	Araçatiba	Maricá	RJ
2021-05-04	Lucas Azevedo	Spar (Inoã)	Maricá	RJ
2021-04-26	Lucas Soares Fontes	Centro	Maricá	RJ
2021-05-03	Luiz André Vergara	Icaraí	Niterói	RJ
2021-04-26	Luiz Felipe santos de oliveira	Centro Praia de Itaipuaçu (Itaipuaçu)	Maricá	RJ
2021-04-26	Luiz Fernando Rodrigues Cordeiro		Maricá	RJ
2021-05-02	MARCAL RODRIGUES MENDES	Piedade	Rio de Janeiro	RJ
2021-04-26	Márcia Lima de Freitas	São José do Imbassai	Maricá	RJ
2021-04-27	Marcio Francisco Campos	Centro	Maricá	RJ
2021-05-05	Marcus Cambra	Várzea das Moças	Niterói	RJ
2021-04-26	Maria Alice de Freitas Vidal	Centro	Maricá	RJ
2021-05-04	Maria Vaneska Pinheiro dos Santos	Centro	Maricá	RJ
2021-04-26	MARINA AIRES	Praça da Bandeira	Rio de Janeiro	RJ
2021-04-27	Misael Santos	Cordeirinho (Ponta Negra)	Maricá	RJ
2021-04-27	NATALIA FRAGA COUTINHO	Flamengo	Maricá	RJ
2021-04-26	Oswaldo Muniz de Souza Neto PABLO DA SILVA PEREIRA E OLIVEIRA	Itapeba Guaratiba (Ponta Negra)	Maricá	RJ
2021-04-27	Patricia Mota	São José do Imbassai	Maricá	RJ
2021-05-04	Rafaella Cristina da Motta Dutra	Araçatiba	Maricá	RJ
2021-05-03	Raquel de Azeredo Muniz	Itaocaia Valley (Itaipuaçu)	Maricá	RJ
2021-05-03	Renata Toledo Pereira	Flamengo Jardim Atlântico Leste (Itaipuaçu)	Maricá	RJ
2021-05-01	Rosângela Cunha da Costa		Maricá	RJ
2021-05-05	Ruy Carlos Cordeiro da Silva	Maravista	Niterói	RJ
2021-04-26	Samantha Floriano Silva	Itaocaia Valley (Itaipuaçu)	Maricá	RJ
2021-05-02	Sandra Aparecida Gurgel Vergne	Condado de Maricá	Maricá	RJ
2021-05-01	Sérgio Mesquita	Itapeba	Maricá	RJ
2021-04-30	Valeria Oliveira Ventura	Porto da Madama	São Gonçalo	RJ
2021-05-04	WANGLES DA SILVA	Itapeba	Maricá	RJ

### Youtube – Total: 27

Data de Inscrição	Nome	Bairro	Cidade	UF
2021-04-26	ALESSANDRO CASTRO PESSOA	Ubatiba	Maricá	RJ
2021-05-03	Ana Karen Sudério Campos da Silva	Barra de Maricá	Maricá	RJ
2021-05-04	ANDERSON FERREIRA DE REZENDE	Parque Nanci	Maricá	RJ
2021-04-30	ARIELE JAMPIETRO	Cidade Santos Dumont	Jundiaí	SP
2021-04-29	beatriz santos	Silvado	Maricá	RJ
2021-05-05	Camille Kurowsky	São Francisco Jardim Atlântico Leste (Itaipuaçu)	Niterói	RJ
2021-04-26	Carolina Meneses		Maricá	RJ
2021-05-04	Daniel Ferreira Henriques	Icaraí	Niterói	RJ
2021-05-02	EMMANUEL LUIZ ALVES FRANCISCO	Cordeirinho (Ponta Negra)	Maricá	RJ
2021-04-27	Estreliane Vidal Charles	Barra de Maricá	Maricá	RJ



2021-04-29	Felipe Zeidan Silveira	Barra de Maricá	Maricá	RJ
2021-04-29	Fernando Andrade	Chácaras de Inoã (Inoã)	Maricá	RJ
2021-05-05	Giana Marques	Recanto de Itaipuaçu (Itaipuaçu)	Maricá	RJ
2021-05-01	Guilherme Café Rosa	Jardim Atlântico Leste (Itaipuaçu)	Maricá	RJ
2021-05-03	illa nunes correa	Centro	Maricá	RJ
2021-05-01	Jessica_souza.nunes@hotmail.com	Chácaras de Inoã (Inoã)	Maricá	RJ
2021-05-02	Kátia Leite Mansur	Icaraí	Niterói	RJ
2021-04-29	Letícia Novak	Centro	Maricá	RJ
2021-04-29	Magno Silva Machado	Balneário Bambuí (Ponta Negra)	Maricá	RJ
2021-05-03	Maria Vaneska Pinheiro dos Santos	ARACATIBA	Maricá	RJ
2021-04-29	NATHALY DOS SANTOS BRUM	Mumbuca	Maricá	RJ
2021-04-29	Nathaly dos Santos Brum	Mumbuca	Maricá	RJ
2021-05-03	Raquel de Azeredo Muniz	Itaocaia Valley (Itaipuaçu)	Maricá	RJ
2021-04-29	Rodolpho Gonçalves Da Mata	Centro	Maricá	RJ
2021-04-28	Rosilene Alves da Silva	São José do Imbassai	Maricá	RJ
2021-04-28	SHEILA DA SILVA PINTO	Araçatiba	Maricá	RJ
2021-04-26	Stella de lima Almeida	Ubatiba	Maricá	RJ

### Listagem de inscritos nas oficinas temáticas

Tema 04 - O PROCESSO DE URBANIZAÇÃO: OS PADRÕES DE USO E OCUPAÇÃO DO SOLO E DE MORADIA

#### ZOOM – Total: 63

Data de Inscrição	Nome	Bairro	Cidade	UF
2021-04-27	Aladir Antunes	Inoã (Inoã)	Maricá	RJ
2021-04-26	ANA LUCIA MASCARENHAS DOS SANTOS	Cordeirinho (Ponta Negra)	Maricá	RJ
2021-04-26	Arthuro Barreto Affonso	Inoã (Inoã)	Maricá	RJ
2021-04-29	beatriz santos	Silvado	Maricá	RJ
2021-04-29	Bruna Dionisio dos Santos	Caxito	Maricá	RJ
2021-04-26	Bruno Gonçalves Vieira de Melo	Mumbuca	Maricá	RJ
2021-04-30	CAMILA BARBOSA PINHEIRO	Morada das Águias (Itaipuaçu)	Maricá	RJ
2021-04-28	CARLA NUNES	Araçatiba	Maricá	RJ
2021-05-02	CARLOS ALBERTO BARRA DE SÁ	Barra da Tijuca	Rio de Janeiro	RJ
2021-04-27	Carolina Prado Peixoto Lopes de Souza	Jardim Interlagos (Ponta Negra)	Maricá	RJ
2021-04-29	Caroline de Oliveira Moura	Ubatiba	Maricá	RJ
2021-05-04	Celso de Jesus Lopes	Centro	Maricá	RJ
2021-05-02	Celso de Moraes Vergne	Condado de Maricá	Maricá	RJ
2021-04-29	Christina Helena Mattoso Jorge	Jardim Atlântico Oeste (Itaipuaçu)	Maricá	RJ
2021-04-26	Debora Costa Lopes	Cordeirinho (Ponta Negra)	Maricá	RJ
2021-04-29	Diogo de Paula Melo e Silva	Laranjeiras	Rio de Janeiro	RJ

2021-04-29	Eduardo Figueiredo de Carvalho	São José do Imbassaí	Maricá	RJ
2021-04-26	Elane Maria Farias de Carvalho	Itapeba	Maricá	RJ
2021-04-29	ÉRICA DA DA SILVA ALVES	São José do Imbassaí	Maricá	RJ
2021-05-02	Euclides José da silva	Jaconé (Ponta Negra)	Maricá	RJ
2021-05-01	Felipe Silva Lima Queiroz	Praia de Itaipuaçu (Itaipuaçu)	Maricá	RJ
2021-04-29	Felipe Zeidan Silveira	Barra de Maricá	Maricá	RJ
2021-04-29	Fernanda Spitz	Flamengo	Maricá	RJ
2021-04-29	Fernando Andrade	Chácaras de Inoã (Inoã)	Maricá	RJ
2021-04-27	Flavio Ribeiro de Araujo Cid	Ubatiba	Maricá	RJ
2021-05-02	Francyni de Sousa Carvalho	Rio do Ouro	São Gonçalo	RJ
2021-05-06	Giovany Bicalho de Lourdes Filho	São José do Imbassaí	Maricá	RJ
2021-04-29	Gizele Toledo de Oliveira	Laranjeiras Jardim Atlântico Leste (Itaipuaçu)	Rio de Janeiro	RJ
2021-05-03	HELIO DOS SANTOS	Jardim Atlântico Leste (Itaipuaçu)	Maricá	RJ
2021-04-29	Ingrid Rodrigues Vieira	São José do Imbassaí	Maricá	RJ
2021-04-27	Isis Medeiros	Ubatiba	Maricá	RJ
2021-04-26	italo barroso goncalves	Centro	Maricá	RJ
2021-04-26	Ivi Cleide dos Santos Conceição Vianna	Cordeirinho (Ponta Negra)	Maricá	RJ
2021-05-06	Izidro Paes Leme Arthou	Anchieta	Rio de Janeiro	RJ
2021-05-03	Jhone Caetano de Araujo	Rio Comprido	Rio de Janeiro	RJ
2021-05-01	Jorge Antônio Lourenço Pontes	Barroco (Itaipuaçu)	Maricá	RJ
2021-05-01	Jorge Luiz Vieira Fernandes	Cordeirinho (Ponta Negra)	Maricá	RJ
2021-05-05	José Wilson de Abreu Martins	Centro	Maricá	RJ
2021-04-28	LIVIA DE JESUS GOLTARA OLIVEIRA	Araçatiba Jardim Atlântico Central (Itaipuaçu)	Maricá	RJ
2021-04-27	Lorena Almeida Unger	Jardim Atlântico Central (Itaipuaçu)	Maricá	RJ
2021-05-04	Lucas Azevedo	Spar (Inoã)	Maricá	RJ
2021-04-26	LUCAS SANTOS DE OLIVEIRA	Araçatiba	Maricá	RJ
2021-05-03	LUCIANA GOMES POSTIÇO	Ponta Grossa	Maricá	RJ
2021-05-03	luiz andre de Barros falcao vergara	Icaraí	Niterói	RJ
2021-04-30	Marcella Costa Ribeiro Lima Corrêa	Barra de Maricá	Maricá	RJ
2021-04-27	Marcelo dos Santos Garcia Santana MARCIA CRISTINA DOS SANTOS BRAZ	Marquês de Maricá	Maricá	RJ
2021-04-26	MARCIA CRISTINA DOS SANTOS BRAZ	Ponta Negra (Ponta Negra)	Maricá	RJ
2021-05-05	Marcus Cambra	Várzea das Moças	Niterói	RJ
2021-04-29	Maria Clara Bello Santaballa	Cordeirinho (Ponta Negra)	Maricá	RJ
2021-05-04	Maria Vaneska Pinheiro dos Santos MARIANA ANTUNES DE OLIVEIRA BRITO	Centro	Maricá	RJ
2021-04-29	MARIA VANESKA PINHEIRO DOS SANTOS BRITO	Mumbuca	Maricá	RJ
2021-04-26	Milton Cabral Abrahao	Pindobal (Ponta Negra)	Maricá	RJ
2021-04-26	Oswaldo Muniz de Souza Neto	Itapeba	Maricá	RJ
2021-04-27	PABLO DA SILVA PEREIRA E OLIVEIRA	Guaratiba (Ponta Negra)	Maricá	RJ
2021-04-29	Rafaella Cristina da Motta Dutra	Araçatiba	Maricá	RJ
2021-05-01	RANULFO CAVALARI NETO	Mumbuca	Maricá	RJ
2021-04-26	Renata Jorge	Piratininga	Niterói	RJ
2021-05-05	Roberto Rodrigues	Cordeirinho (Ponta Negra)	Maricá	RJ
2021-05-03	Roberto T Moreira	Jardim Atlântico Leste	Maricá	RJ

(Itaipuaçu)

2021-04-29	Ruy Carlos Cordeiro da Silva	Maravista	Niterói	RJ
2021-05-01	Sonia Maria Tavares Gonzalez Lorenzo	Praia de Itaipuaçu (Itaipuaçu)	Maricá	RJ
2021-04-30	Valeria Oliveira Ventura	Porto da Madama Jardim Atlântico Oeste	São Gonçalo	RJ
2021-05-01	Victor de Oliveira Freitas	(Itaipuaçu)	Maricá	RJ

### Youtube – Total: 35

Data de Inscrição	Nome	Bairro	Cidade	UF
2021-05-05	Ana Claudia Nunes Alves	Tijuca	Rio de Janeiro	RJ
2021-04-30	ARIELE JAMPIETRO	Cidade Santos Dumont Jardim Atlântico Oeste	Jundiaí	SP
2021-04-26	Carlos Eduardo Castano Ferreirs	(Itaipuaçu)	Maricá	RJ
2021-04-29	Carona Marins Chagas	Barra de Maricá	Maricá	RJ
2021-04-29	Christiane Duarte Teixeira	Santa Teresa	Rio de Janeiro	RJ
2021-04-26	Cléo Muniz	Retiro	Maricá	RJ
2021-04-26	DENERVAL SOUTO MARINS	Flamengo	Maricá	RJ
2021-05-02	EMMANUEL LUIZ ALVES FRANCISCO	Cordeirinho (Ponta Negra)	Maricá	RJ
2021-04-27	Estreliane Vidal Charles	Barra de Maricá	Maricá	RJ
2021-04-29	Fabiana Rocha dos Santos soares	Jardim Fluminense 82	São Gonçalo	RJ
2021-05-02	Fabio	Cordeirinho (Ponta Negra)	Maricá	RJ
2021-05-05	Gloria	Itaocaia Valley (Itaipuaçu)	Maricá	RJ
2021-04-26	Guido Giunchi	Ponta Negra (Ponta Negra) Jardim Atlântico Leste	Maricá	RJ
2021-05-04	Hitielle Rangel da Silva Bastos	(Itaipuaçu) Jardim Atlântico Leste	Maricá	RJ
2021-04-26	Isabela Callegari Carneiro	(Itaipuaçu)	Maricá	RJ
2021-04-29	Jorge tadeu ribeiro Osório	Chácaras de Inoã (Inoã)	Maricá	RJ
2021-04-26	José Guilherme Gomes Azeredo	Itapeba	Maricá	RJ
2021-04-26	JULIANA DE ARAUJO FERREIRA	Araçatiba	Maricá	RJ
2021-04-29	Letícia Silva Felix	Centro Jardim Atlântico Oeste	Maricá	RJ
2021-05-04	LUCIANO GONCALVES RODRIGUES	(Itaipuaçu) Balneário Bambuí (Ponta Negra)	Maricá	RJ
2021-04-29	Magno silva Machado		Maricá	RJ
2021-04-29	Marcele Silva Pacheco Gomes	Araçatiba	Maricá	RJ
2021-05-04	Maria Honorina Pereira Rocha	Santa Luzia	Sete Lagoas	MG
2021-04-29	Maria Rosa	Parque Nanci Praia de Itaipuaçu	Maricá	RJ
2021-05-06	Mariana Magalhães Kautscher	(Itaipuaçu)	Maricá	RJ
2021-05-03	Marianne Mary da Fonseca	Centro	Maricá	RJ
2021-04-29	Nathaly dos Santos Brum	Mumbuca	Maricá	RJ
2021-05-04	PATRICIA LEMOS CARNEIRO	Rincão Mimoso (Itaipuaçu)	Maricá	RJ
2021-05-03	Paulo Stuart Angel Jacob da Silveira	Centro Praia de Itaipuaçu	Maricá	RJ
2021-05-01	Renato Matias	(Itaipuaçu) Jardim Atlântico Leste	Maricá	RJ
2021-05-03	Roberto Moreira	(Itaipuaçu)	Maricá	RJ
2021-04-29	Rodolpho Gonçalves Da Mata	Centro	Maricá	RJ
2021-04-28	Rosilene Alves da Silva	São José do Imbassaí	Maricá	RJ

2021-04-28	SHEILA DA SILVA PINTO	Araçatiba	Maricá	RJ
2021-04-30	Ubiratan Josinei Barbosa Vasconcelos	Cantagalo	Guapimirim	RJ

### Listagem de inscritos nas oficinas temáticas

Tema 05 - O MACROPLANEJAMENTO: A MOBILIDADE URBANA, A ESTRUTURA VIÁRIA E A INTEGRAÇÃO REGIONAL

### ZOOM – Total: 43

Data de Inscrição	Nome	Bairro	Cidade	UF
2021-04-27	Aladir Antunes	Inoã (Inoã)	Maricá	RJ
2021-05-05	Ana Claudia Nunes Alves ANA LUCIA MASCARENHAS DOS SANTOS	Tijuca	Rio de Janeiro	RJ
2021-04-26	André Luiz Santos de Souza ANDURTE DE BARROS DUARTE FILHO	Cordeirinho (Ponta Negra)	Maricá	RJ
2021-04-26	André Luiz Santos de Souza ANDURTE DE BARROS DUARTE FILHO	Centro	Maricá	RJ
2021-04-30	CAMILA BARBOSA PINHEIRO	Piratininga Morada das Águias (Itaipuaçu)	Niterói	RJ
2021-04-30	CAMILA BARBOSA PINHEIRO	(Itaipuaçu)	Maricá	RJ
2021-04-28	CARLA NUNES	Araçatiba	Maricá	RJ
2021-04-29	Caroline de Oliveira Moura	Ubatiba	Maricá	RJ
2021-05-04	Celso de Jesus Lopes	Centro	Maricá	RJ
2021-04-29	Cristiana Cartolano	Flamengo	Maricá	RJ
2021-04-26	Debora Costa Lopes	Cordeirinho (Ponta Negra)	Maricá	RJ
2021-04-28	Dimitrio dos Santos Gregório	Recreio dos Bandeirantes	Rio de Janeiro	rj
2021-04-29	Eduardo Figueiredo de Carvalho	São José do Imbassaí	Maricá	RJ
2021-04-26	Elane Maria Farias de Carvalho	Itapeba	Maricá	RJ
2021-04-29	ÉRICA DA DA SILVA ALVES	São José do Imbassaí	Maricá	RJ
2021-05-02	Euclides José da silva	Jaconé (Ponta Negra)	Maricá	RJ
2021-05-04	Eunice Batista	Centro	Maricá	RJ
2021-04-29	Fernando Andrade	Chácaras de Inoã (Inoã)	Maricá	RJ
2021-05-02	Francyni de Sousa Carvalho	Rio do Ouro	São Gonçalo	RJ
2021-05-02	Gabriel Claveria e Souza	Spar (Inoã)	Maricá	RJ
2021-04-27	Isis Medeiros	Ubatiba	Maricá	RJ
2021-05-07	Ismael Queiroz	Centro	Maricá	RJ
2021-04-26	italo barroso goncalves	Centro	maricá	RJ
2021-05-04	Janaina Domingos	Flamengo	Maricá	RJ
2021-05-01	Jorge Luiz Vieira Fernandes	Cordeirinho (Ponta Negra)	Maricá	RJ
2021-05-05	José Wilson de Abreu Martins	Centro	Maricá	RJ
2021-04-28	LIVIA DE JESUS GOLTARA OLIVEIRA	Araçatiba	Maricá	RJ
2021-05-04	Lucas Azevedo	Spar (Inoã)	Maricá	RJ
2021-05-04	Maria Clara Bello Santaballa	Cordeirinho (Ponta Negra)	Maricá	RJ
2021-05-04	maria vaneska Pinheiro dos Santos MARIANA ANTUNES DE OLIVEIRA BRITO	Centro	Maricá	RJ
2021-05-04	MARIA ANTONIA DE OLIVEIRA BRITO	Mumbuca	Maricá	RJ
2021-04-26	Milton Cabral Abrahao	Pindobal (Ponta Negra)	Maricá	RJ
2021-05-07	Osmar Soares Filho	Inoã (Inoã)	Maricá	RJ
2021-04-26	Oswaldo Muniz de Souza Neto	Itapeba	Maricá	RJ

2021-04-27	PABLO DA SILVA PEREIRA E OLIVEIRA	Guaratiba (Ponta Negra)	Maricá	RJ
2021-05-06	pedro C B Nascimento	Cajueiros (Itaipuaçu)	Maricá	RJ
2021-05-04	Rafaella Cristina da Motta Dutra	Araçatiba	Maricá	RJ
2021-04-26	Raphael de Santana Freitas	Cordeirinho (Ponta Negra)	Maricá	RJ
2021-04-26	Ricardo Teixeira	São José do Imbassai	Maricá	RJ
2021-04-29	Ruy Carlos Cordeiro da Silva	Maravista	Niterói	RJ
2021-04-26	Thiago Braga Sá	Parque Nanci	Maricá	RJ
2021-04-26	Thiago de Lima Sobrinho da Motta Pinto	Chácaras de Inoã (Inoã)	Maricá	RJ
2021-04-30	Valeria Oliveira Ventura	Porto da Madama	São Gonçalo	RJ

### Youtube – Total: 24

Data de Inscrição	Nome	Bairro	Cidade	UF
2021-05-02	Adison Ribeiro Soares Filho	Vila Isabel	Rio de Janeiro	RJ
2021-04-26	Aloísio pereira machado júnior	Praia de Itaipuaçu (Itaipuaçu)	Maricá	RJ
2021-05-03	Ana Karen Sudério Campos da Silva	Barra de Maricá	Maricá	RJ
2021-04-30	ARIELE JAMPIETRO	Cidade Santos Dumont	Jundiá	SP
2021-04-29	beatriz santos	Silvado	Maricá	RJ
2021-04-26	CATARINA AZEVEDO	Barra de Maricá	Maricá	RJ
2021-05-01	Cláudio Francisco Thomaz	(Inoã)	Maricá	RJ
2021-05-02	EMMANUEL LUIZ ALVES FRANCISCO	Cordeirinho (Ponta Negra)	Maricá	RJ
2021-04-27	Estreliane Vidal Charles	Barra de Maricá	Maricá	RJ
2021-04-27	Fátima Lopes Costa Fernandes	Itapeba	Maricá	RJ
2021-05-05	Gloria	Itaocaia Valley (Itaipuaçu)	Maricá	RJ
2021-04-26	José Guilherme Gomes Azeredo	Itapeba	Maricá	RJ
2021-04-30	Kevin Luiz Ferreira Brito	Ubatiba	Maricá	RJ
2021-04-29	Letícia Silva Felix	Centro	Maricá	RJ
2021-04-29	Magno Silva Machado	Balneário Bambuí (Ponta Negra)	Maricá	RJ
2021-05-03	Maria Vaneska Pinheiro dos Santos	ARACATIBA	Maricá	RJ
2021-04-29	Michel Jorge dos Santos Paz	Centro	Maricá	RJ
2021-04-29	NATHALY DOS SANTOS BRUM	Mumbuca	Maricá	RJ
2021-05-04	PATRICIA LEMOS CARNEIRO	Rincão Mimoso (Itaipuaçu)	Maricá	RJ
2021-05-07	Paulo Stuart Angel	Centro	Maricá	RJ
2021-04-29	Rodolpho Gonçalves Da Mata	Centro	Maricá	RJ
2021-04-28	Rosilene Alves da Silva	São José do Imbassai	Maricá	RJ
2021-04-28	SHEILA DA SILVA PINTO	Araçatiba	Maricá	RJ
2021-04-27	Suziane Hermes de Mendonça Soares	Barroco (Itaipuaçu)	Maricá	RJ



Listagem de inscritos na Audiência Pública “Cenários de Desenvolvimento”: 106 Inscrições

Inscrições ZOOM

<b>Nome</b>	<b>Bairro</b>	<b>Cidade</b>	<b>UF</b>	<b>ID Inscrição</b>
Will Robson Coelho	Centro	Rio de Janeiro	RJ	12
Bruna Machado Barreto	Centro	Maricá	RJ	14
MARINA AIRES	Praça da Bandeira	Rio de Janeiro	RJ	16
Lucas Santos de Oliveira	Araçatiba	Maricá	RJ	18
Fernanda Spitz	Flamengo	Maricá	RJ	19
Melqui Sedech Salviano	Jardim Atlântico Central (Itaipuaçu)	Maricá	RJ	20
Debora Costa Lopes	Cordeirinho (Ponta Negra)	Maricá	RJ	22
Marcella Costa Ribeiro Lima Corrêa	Barra de Maricá	Maricá	RJ	24
Flávia Lanari Coelho	São José do Imbassaí	Maricá	RJ	25
Marcio Francisco Campos	Centro	Maricá	RJ	26
Hudson de Souza Martins	Jardim Atlântico Central (Itaipuaçu)	Maricá	RJ	27
Priscila Umbelino Campos	Jardim Atlântico Leste (Itaipuaçu)	Maricá	RJ	29
Francyni de Sousa Carvalho	Rio do Ouro	São Gonçalo	RJ	30
Jéssica da Silva Carvalho	Ponta Negra (Ponta Negra)	Maricá	RJ	31
Danielle Torres	São José do Imbassaí	Maricá	RJ	32
Carlos Vinicius macante Monteiro de Azevedo	São José do Imbassaí	Maricá	RJ	34
Ana Paula dos Santos Tavares Monsoreos	Jardim Interlagos (Ponta Negra)	Maricá	RJ	35
Ursula Brazil	Caxito	Maricá	RJ	38
maria vaneska pinheiro dos santos	Centro	Maricá	RJ	41
CINTIA DA SILVA BARBOZA	Itaocaia Valley (Itaipuaçu)	Maricá	RJ	43
Caroline de Oliveira Moura	Ubatiba	Maricá	RJ	44
ranulfo cavalari neto	Mumbuca	Maricá	RJ	45
Keila Machado	Jardim Atlântico Central (Itaipuaçu)	Maricá	RJ	46



**ESTADO DO RIO DE JANEIRO**  
**PREFEITURA MUNICIPAL DE MARICÁ**  
**SECRETARIA DE URBANISMO**

**PLANO**  
**DIRETOR**

Maria Alice Faria Tavares	Jardim Atlântico Oeste (Itaipuaçu)	Maricá	RJ	48
Sandra Aparecida Gurgel Vergne	Condado de Maricá	Maricá	RJ	49
Jorge Antônio Lourenço Pontes	Barroco (Itaipuaçu)	Maricá	RJ	51
Diego Ramos Inácio	Inoã (Inoã)	Maricá	RJ	52
Joanin Duarte	Centro	Maricá	RJ	55
Aloysio Ribeiro Filho	Barra de Maricá	Maricá	RJ	56
Raphael Souza Snayos Vermil	São José do Imbassaí	Maricá	RJ	57
MARCIA LIMA DE FREITAS	São José do Imbassaí	Maricá	RJ	59
Sérgio Mesquita	Itapeba	Maricá	RJ	60
edison munhoz filho	Condado de Maricá	Maricá	RJ	61
Elane Maria Farias de Carvalho	Itapeba	Maricá	RJ	63
WALERYA DE SOUZA LEITAO PEREIRA	Jardim Atlântico Leste (Itaipuaçu)	Maricá	RJ	64
Ernesto Braga Salgado de Andrade	Centro	Maricá	RJ	65
Priscilla Barbosa Dantas	Itapeba	Maricá	RJ	66
Yasmin de Oliveira Simas Monteiro	São José do Imbassaí	Maricá	RJ	67
Felipe Silva Lima Queiroz	Praia de Itaipuaçu (Itaipuaçu)	Maricá	RJ	68
danielle godoy	Jardim Atlântico Leste (Itaipuaçu)	Maricá	RJ	69
Paulo Renato de Carvalho Dias	Guaratiba (Ponta Negra)	Maricá	RJ	71
Renan Aderne	Cordeirinho (Ponta Negra)	Maricá	RJ	72
Marlady dos Santos Almeida	Jardim Atlântico Leste (Itaipuaçu)	Maricá	RJ	74
Maria Enoia de Sousa correa	Guaratiba (Ponta Negra)	Maricá	RJ	76
pedro cesar bezerra do nascimento	Cajueiros (Itaipuaçu)	Maricá	RJ	78
Milton Cabral Abrahao	Pindobal (Ponta Negra)	Maricá	RJ	79
MARCIA RIBEIRO	Cordeirinho (Ponta Negra)	Maricá	RJ	81
ANA LUCIA MASCARENHAS DOS SANTOS	Cordeirinho (Ponta Negra)	Maricá	RJ	83
Luciana S Goncalves	Bananal (Ponta Negra)	Maricá	RJ	84
WALTER SANTOS MARINHO	São José do Imbassaí	Maricá	RJ	85

**SECRETARIA DE URBANISMO**

Rua Álvares de Castro, nº 154 (Antigo nº 607), Jardim Balneário Maricá, Araçatiba, Lote 01, Quadra 48, Maricá/RJ – CEP: 24.901-355. Tel: (21) 3731-9777



**ESTADO DO RIO DE JANEIRO**  
**PREFEITURA MUNICIPAL DE MARICÁ**  
**SECRETARIA DE URBANISMO**

**PLANO**  
**DIRETOR**

MARIA DE FÁTIMA MOURA DOS SANTOS	Pindobal (Ponta Negra)	Maricá	RJ	86
Giovany Bicalho de Lourdes Filho	São José do Imbassaí	Maricá	RJ	88
Fabiano Mendonça Cana Verde	Jacaroá	Maricá	RJ	89
Kátia Leite Mansur	Icaraí	Niterói	RJ	91
Pâmela Dias Mendes Viana Ferreira	Ingá	Niterói	RJ	92
Cristiana Cartolano	Barra de Maricá	Maricá	RJ	93
Fátima Casarin	Centro	Maricá	RJ	94
Vagner Martins	Flamengo	Maricá	RJ	97
Patricia Cristina Pereira	Espraiado (Ponta Negra)	Maricá	RJ	98
CARLOS MARINS	São José do Imbassaí	Maricá	RJ	99
Sonia Maria Tavares Gonzalez Lorenzo	Praia de Itaipuaçu (Itaipuaçu)	Maricá	RJ	100
Naiara do Carmo Silva	Jacaroá	Maricá	RJ	101
Carlos Alberto Barra de Sá	Barra da Tijuca	Rio de Janeiro	RJ	102
Misael Santos	Cordeirinho (Ponta Negra)	Maricá	RJ	103
Cleuma Lucindo	Cordeirinho (Ponta Negra)	Maricá	RJ	110
Felipe Motta Bento	Barroco (Itaipuaçu)	Maricá	RJ	114
Micheli Carvalho Da Silva Abreu	São José do Imbassaí	Maricá	RJ	115
paulo Cesar Esteves de França	Jardim Atlântico Central (Itaipuaçu)	Maricá	RJ	117
Jorge Alberto Garcia	Araçatiba	Maricá	RJ	118
Aduni Benton	Guaratiba (Ponta Negra)	Maricá	RJ	119
Janaina Domingos	Flamengo	Maricá	RJ	120
HELIO DOS SANTOS	Engenho Novo	Rio de Janeiro	RJ	121
Luiz André Vergara	Icaraí	Niterói	RJ	126
JOYCE DO VALLE	Recanto de Itaipuaçu (Itaipuaçu)	Maricá	RJ	128
Thiago de Lima	Chácaras de Inoã (Inoã)	Maricá	RJ	129
Francine Azeredo	Centro	Maricá	RJ	130
Gustavo Ferreira Lobo Jr	Praia de Itaipuaçu (Itaipuaçu)	Maricá	RJ	131

**SECRETARIA DE URBANISMO**

Rua Álvares de Castro, nº 154 (Antigo nº 607), Jardim Balneário Maricá, Araçatiba, Lote 01, Quadra 48, Maricá/RJ – CEP: 24.901-355. Tel: (21) 3731-9777





**ESTADO DO RIO DE JANEIRO**  
**PREFEITURA MUNICIPAL DE MARICÁ**  
**SECRETARIA DE URBANISMO**

**PLANO**  
**DIRETOR**

Carlos Alberto da Nobrega Filho	Jacaroá	Maricá	RJ	132
Victória Reis de Figueiredo	Centro	Maricá	RJ	134
PRISCILLA DE PAULA MARINS	Centro	Maricá	RJ	137
Iracema da Silva Miranda	Itapeba	Maricá	RJ	138
CAROLINA FARIAS RIBEIRO	Centro	Maricá	RJ	139
ricardo horn	Todos os Santos	Rio de Janeiro	RJ	142
João Paulo Venancio Monteiro	Centro	Maricá	RJ	143
Alan Ribeiro	Guaratiba (Ponta Negra)	Maricá	RJ	145
Alzira Patroclo	Cajueiros (Itaipuaçu)	Maricá	RJ	149
Paulo santos	Centro	Maricá	RJ	151
Rosemary Carvalho de Oliveira Shtorache	Jardim Atlântico Central (Itaipuaçu)	Maricá	RJ	152
ANDRÉ LUIZ AZEREDO DA SILVA	Centro	Maricá	RJ	153
Fernando Andrade	Chácaras de Inoã (Inoã)	Maricá	RJ	154
RAFAELA CRISTINA DE LIMA PEQUENO	Inoã (Inoã)	Maricá	RJ	157
Guilherme Marinho	Icaraí	Niterói	RJ	158
Tatiana Toste Dias	Barra de Maricá	Maricá	RJ	159
Miriam Cardoso Duarte	São José do Imbassaí	Maricá	RJ	164
Willian Higa	Flamengo	Maricá	RJ	165
Anna Maria de Carvalho Quintanilha	Santa Paula (Inoã)	Maricá	RJ	166
Brunna Dantas Brito	Não Informado	Não Informado	Não Informado	169
MARIA APARECIDA DE CARVALHO SIQUEIRA GARCIA	Caxito	Maricá	RJ	170
Jorge L V Fernandes	Cordeirinho (Ponta Negra)	Maricá	RJ	172
Cláudia Leite da Silveira	Jardim Atlântico Leste (Itaipuaçu)	Maricá	RJ	174
Alessandro Silveira da Silva	Jardim Atlântico Leste (Itaipuaçu)	Maricá	RJ	175
Vanessa Malaquias do Nascimento	Chácaras de Inoã (Inoã)	Maricá	RJ	176
Maria Dolores Gobbi	Ponta Grossa	Maricá	RJ	177

SECRETARIA DE URBANISMO

Rua Álvares de Castro, nº 154 (Antigo nº 607), Jardim Balneário Maricá, Araçatiba, Lote 01, Quadra 48, Maricá/RJ – CEP: 24.901-355. Tel: (21) 3731-9777



**ESTADO DO RIO DE JANEIRO**  
**PREFEITURA MUNICIPAL DE MARICÁ**  
**SECRETARIA DE URBANISMO**

**PLANO**  
**DIRETOR**

Isis Medeiros	Ubatiba	Maricá	RJ	178
CELSO DE MORAES VERGNE	Condado de Maricá	Maricá	RJ	180
Ana Maria Ferreira de Araujo	Cordeirinho (Ponta Negra)	Maricá	RJ	182

SECRETARIA DE URBANISMO

Rua Álvares de Castro, nº 154 (Antigo nº 607), Jardim Balneário Maricá, Araçatiba, Lote 01, Quadra 48, Maricá/RJ – CEP: 24.901-355. Tel: (21) 3731-9777



Listagem de inscritos na Audiência Pública “Cenários de Desenvolvimento”: 65 Inscrições

Inscrições Youtube

Nome	Bairro	Cidade	UF	ID Inscrição
Mirian menezes dis santos Abreu	Centro	Maricá	RJ	13
Matheus Sant'Ana	São José do Imbassaí	Maricá	RJ	15
Wagner Jose Pereira	Barroco (Itaipuaçu)	Maricá	RJ	17
Marisol Carvalho	Jardim Atlântico Oeste (Itaipuaçu)	Maricá	RJ	21
wellington silva de oliveira	Itapeba	Maricá	RJ	23
Pâmela	Mumbuca	Maricá	RJ	28
LORRAINE MENDES CARDOSO MARINS	Jardim Atlântico Central (Itaipuaçu)	Maricá	RJ	33
Isabel Cristina da Silva	São José do Imbassaí	Maricá	RJ	36
Andréa Charles de Carvalho	Inoã (Inoã)	Maricá	RJ	37
CATARINA AZEVEDO	Barra de Maricá	Maricá	RJ	39
Marcio faria	Cordeirinho (Ponta Negra)	Maricá	RJ	40
Rodrigo Alexandre de Abreu	Caxito	Maricá	RJ	42
Ana Cláudia da Costa Lobo	Jardim Atlântico Central (Itaipuaçu)	Maricá	RJ	47
Mônica Loureiro Baptista	Araçatiba	Maricá	RJ	50
José Guilherme Gomes Azeredo	Itapeba	Maricá	RJ	53
Gustavo Azana Rezende Pereira	Serra Grande	Niterói	RJ	54
Izabelly de Andrade Silva	Centro	Maricá	RJ	58
Vanessa Andrade Marinato	Centro	Maricá	RJ	62
Vitoria Goulart Coutinho	Barroco (Itaipuaçu)	Maricá	RJ	70
Samantha Floriano Silva	Itaocaia Valley (Itaipuaçu)	Maricá	RJ	73
RENATO MATIAS DO NASCIMENTO	Praia de Itaipuaçu (Itaipuaçu)	Maricá	RJ	75
Jean Pereira Viana	Jardim Atlântico Leste (Itaipuaçu)	Maricá	RJ	77
Larissa Chaves do Amaral	Araçatiba	Maricá	RJ	80



**ESTADO DO RIO DE JANEIRO**  
**PREFEITURA MUNICIPAL DE MARICÁ**  
**SECRETARIA DE URBANISMO**

**PLANO**  
**DIRETOR**

Stella Maris Bilemjian	Jardim Paulista	São Paulo	SP	82
jose carlos martins dos reis	Centro	Maricá	RJ	87
DENISE MARIA NEUMANN	Perdizes	São Paulo	SP	90
Líbia Maria Vieites da Costa	Centro	Maricá	RJ	95
Angélica Cássia do Amaral Neto	Cordeirinho (Ponta Negra)	Maricá	RJ	96
Wilson marcos de oliveira canto	Jardim Atlântico Leste (Itaipuaçu)	Maricá	RJ	104
Rosemery Rodrigues de Oliveira	Condado de Maricá	Maricá	RJ	105
MARCOS AURÉLIO BITTENCOURT COELHO	Centro	Maricá	RJ	106
Caroline da Silva Rodrigues	Jardim Atlântico Oeste (Itaipuaçu)	Maricá	RJ	107
Carlos Arthur Marques da Costa	Inoã (Inoã)	Maricá	RJ	108
Paulo Roberto	Chácaras de Inoã (Inoã)	Maricá	RJ	109
ana leite	Centro	Maricá	RJ	111
omara ananda leite jorge	Centro	Maricá	RJ	112
DANILO PITARELLO RODRIGUES	Flamengo	Maricá	RJ	113
Andrea Valente Nunes	Jardim Atlântico Central (Itaipuaçu)	Maricá	RJ	116
Felipe Zeidan Silveira	Barra de Maricá	Maricá	RJ	122
Cristiano Kurtz de Assumpção	São José do Imbassaí	Maricá	RJ	123
CARLOS EDUARDO LITHG ALVIM DO CARMO	Barra de Maricá	Maricá	RJ	124
Emmanuel Luiz Alves Francisco	Cordeirinho (Ponta Negra)	Maricá	RJ	125
BARBARA AUGUSTO DOS SANTOS HOTZ	Cajueiros (Itaipuaçu)	Maricá	RJ	127
CLAUDIO ROBERTO QUEIROZ LUZ	Araçatiba	Maricá	RJ	133
Pedro Quintanilha de Melo	Condado de Maricá	Maricá	RJ	135
Simone Lial	Condado de Maricá	Maricá	RJ	136
Carolina Soares de Castilhos	Flamengo	Maricá	RJ	140
Silvane da Silva Bastos	Chácaras de Inoã (Inoã)	Maricá	RJ	141
Ivany Maria	Barra de Maricá	Maricá	RJ	144

**SECRETARIA DE URBANISMO**

Rua Álvares de Castro, nº 154 (Antigo nº 607), Jardim Balneário Maricá, Araçatiba, Lote 01, Quadra 48, Maricá/RJ – CEP: 24.901-355. Tel: (21) 3731-9777



**ESTADO DO RIO DE JANEIRO**  
**PREFEITURA MUNICIPAL DE MARICÁ**  
**SECRETARIA DE URBANISMO**

**PLANO**  
**DIRETOR**

LEANDRO BARRETO LIMA	Espraiado (Ponta Negra)	Maricá	RJ	146
Gloria Maria da Silva Marcelino da Silva	Itaocaia Valley (Itaipuaçu)	Maricá	RJ	147
Alexandre Tavares de Lima	Barra de Maricá	Maricá	RJ	148
Tatiana Coreixas	Jardim Atlântico Oeste (Itaipuaçu)	Maricá	RJ	150
JOSELITO Archanjo do Nascimento	Flamengo	Maricá	RJ	155
Leandro Geraldo da silva	Barra de Maricá	Maricá	RJ	156
Juliana Fernandes Pozino	Recanto de Itaipuaçu (Itaipuaçu)	Maricá	RJ	160
Paulo Sérgio Dias Braz Junior	Araçatiba	Maricá	RJ	161
SÉRGIO HENRIQUE VIEIRA CAMPELO	Mumbuca	Maricá	RJ	162
Adriana Cristina Silva	Guaratiba (Ponta Negra)	Maricá	RJ	163
Patrícia batista das chagas	Jardim Atlântico Central (Itaipuaçu)	Maricá	RJ	167
Anderson	Ponta Grossa	Maricá	RJ	168
KEROLLYN PORTELA GOMES PAULO	Coelho	São Gonçalo	RJ	171
Luiza Teixeira Coelho	Barroco (Itaipuaçu)	Maricá	RJ	173
Estreliane Vidal Charles	Barra de Maricá	Maricá	RJ	179
Claudia Christina Matos Martins Machado	Cordeirinho (Ponta Negra)	Maricá	RJ	181

SECRETARIA DE URBANISMO

Rua Álvares de Castro, nº 154 (Antigo nº 607), Jardim Balneário Maricá, Araçatiba, Lote 01, Quadra 48, Maricá/RJ – CEP: 24.901-355. Tel: (21) 3731-9777



## **ANEXO 2. REGISTRO DE ENTRADA E SAÍDA DE PARTICIPANTES - PLATAFORMAS ZOOM**

---

## Oficinas Temáticas

OFICINAS TEMÁTICAS #1 - SUSTENTABILIDADE: OS RECURSOS HÍDRICOS E O SANEAMENTO AMBIENTAL				
Participante	Local	Tipo de Rede	Horário de entrada	Horário de saída
alexandre santos (Convidado)	Rio de Janeiro (BR )	Wi-Fi	3:04 PM	03:04 PM(alexandre santos saiu da reunião.Motivo:saiu da reunião.)
Instituto Bras de Adm Municipal IBAM	Duque de Caxias (BR )	Wi-Fi	1:27 PM	05:20 PM(Instituto Bras de Adm Municipal IBAM saiu da reunião.Motivo:O anfitrião encerrou a reunião.)
Elane Jesus (Convidado)	Marica (BR )	Wi-Fi	1:27 PM	01:40 PM(Elane Jesus foi desconectado da reunião.Motivo:Erro de conexão de rede.)
Carla (Convidado)	Nova Cidade (BR )	Wi-Fi	1:28 PM	01:45 PM(Carla saiu da reunião.Motivo:saiu da reunião.)
Horacio (Convidado)	Marica (BR )	Wi-Fi	1:28 PM	01:42 PM(Horacio saiu da reunião.Motivo:saiu da reunião.)
carla santos (Convidado)	Nova Cidade (BR )	Wi-Fi	1:31 PM	01:31 PM(carla santos saiu da reunião.Motivo:saiu da reunião.)
Silvana (Convidado)	Marica (BR )	Com Fio	1:32 PM	01:37 PM(Silvana saiu da reunião.Motivo:saiu da reunião.)
Jessica Ojana (Convidado)	Ashburn (US )	Wi-Fi		
Andreas Nascimento (Petróleo/Gas) (Convidado)	Natal (BR )	Wi-Fi	1:37 PM	01:38 PM(Andreas Nascimento (Petróleo/Gas) saiu da reunião.Motivo:saiu da reunião.)
Giovanna Cavalcanti (Convidado)	Rio de Janeiro (BR )	Wi-Fi	1:37 PM	01:37 PM(Giovanna Cavalcanti saiu da reunião.Motivo:saiu da reunião.)
Giovanna Cavalcanti (Convidado)	Rio de Janeiro (BR )	Wi-Fi	1:37 PM	05:20 PM(Giovanna Cavalcanti saiu da reunião.Motivo:saiu da reunião.)
Instituto Bras de Adm Municipal IBAM	Tres Rios (BR )	Wi-Fi	1:38 PM	05:19 PM(Instituto Bras de Adm Municipal IBAM saiu da reunião.Motivo:saiu da reunião.)
Will RobsonCoelho (Convidado)	Marica (BR )	Com Fio	1:40 PM	01:40 PM(Will RobsonCoelho saiu da reunião.Motivo:saiu da reunião.)
Will RobsonCoelho (Convidado)	Marica (BR )	Com Fio	1:40 PM	05:13 PM(Will RobsonCoelho saiu da reunião.Motivo:saiu da reunião.)
Horacio (Convidado)	Marica (BR )	Wi-Fi	1:42 PM	01:48 PM(Horacio saiu da reunião.Motivo:saiu da reunião.)
Henrique Barandier - IBAM (Convidado)	Ashburn (US )	Wi-Fi		

OFICINAS TEMÁTICAS #1 - SUSTENTABILIDADE: OS RECURSOS HÍDRICOS E O SANEAMENTO AMBIENTAL				
Participante	Local	Tipo de Rede	Horário de entrada	Horário de saída
Henrique Barandier - IBAM (Convidado)	Rio de Janeiro (BR )	Wi-Fi	1:43 PM	02:05 PM(Henrique Barandier - IBAM foi desconectado da reunião.Motivo:Erro de conexão de rede.)
Sandro Caldas URBANISMO (Convidado)	Marica (BR )	Wi-Fi	1:43 PM	01:43 PM(Sandro Caldas URBANISMO saiu da reunião.Motivo:saiu da reunião.)
Sandro Caldas URBANISMO (Convidado)	Marica (BR )	Wi-Fi	1:43 PM	05:10 PM(Sandro Caldas URBANISMO saiu da reunião.Motivo:saiu da reunião.)
Silvana (Convidado)	Marica (BR )	Com Fio	1:45 PM	01:45 PM(Silvana saiu da reunião.Motivo:saiu da reunião.)
Mayara Ribeiro (Convidado)	NiterÃ³i (BR )	Wi-Fi	1:45 PM	01:45 PM(Mayara Ribeiro saiu da reunião.Motivo:saiu da reunião.)
Carla (Convidado)	Nova Cidade (BR )	Wi-Fi	1:45 PM	05:12 PM(Carla saiu da reunião.Motivo:saiu da reunião.)
Silvana (Convidado)	Marica (BR )	Com Fio	1:45 PM	05:11 PM(Silvana saiu da reunião.Motivo:saiu da reunião.)
Mayara Ribeiro (Convidado)	NiterÃ³i (BR )	Wi-Fi	1:45 PM	05:12 PM(Mayara Ribeiro saiu da reunião.Motivo:saiu da reunião.)
Bruno Marins - PPGAU-UFF (Convidado)	Marica (BR )	Wi-Fi	1:46 PM	01:47 PM(Bruno Marins - PPGAU-UFF saiu da reunião.Motivo:saiu da reunião.)
Douglas Fernandes (Convidado)	Itaboraí (BR )	Com Fio	1:46 PM	01:47 PM(Douglas Fernandes saiu da reunião.Motivo:saiu da reunião.)
Bruno Marins - PPGAU-UFF (Convidado)	Marica (BR )	Wi-Fi	1:47 PM	05:02 PM(Bruno Marins - PPGAU-UFF saiu da reunião.Motivo:saiu da reunião.)
Douglas Fernandes (Convidado)	Itaboraí (BR )	Com Fio	1:47 PM	05:10 PM(Douglas Fernandes saiu da reunião.Motivo:saiu da reunião.)
Izidro (Convidado)	Rio de Janeiro (BR )	Wi-Fi	1:47 PM	01:48 PM(Izidro saiu da reunião.Motivo:saiu da reunião.)
Izidro (Convidado)	Rio de Janeiro (BR )	Wi-Fi	1:48 PM	05:12 PM(Izidro foi desconectado da reunião.Motivo:Erro de conexão de rede.)
Marcio Campos (Convidado)	Rio de Janeiro (BR )	Wi-Fi	1:52 PM	01:52 PM(Marcio Campos saiu da reunião.Motivo:saiu da reunião.)
Bruna Machado Barreto-SEURB (Convidado)	Marica (BR )	Com Fio	1:52 PM	01:52 PM(Bruna Machado Barreto-SEURB saiu da reunião.Motivo:saiu da reunião.)
Marcio Campos (Convidado)	Rio de Janeiro (BR )	Wi-Fi	1:52 PM	04:47 PM(Marcio Campos saiu da reunião.Motivo:saiu da reunião.)
Bruna M. Barreto- SUBURB (Convidado)	Marica (BR )	Outros		



OFICINAS TEMÁTICAS #1 - SUSTENTABILIDADE: OS RECURSOS HÍDRICOS E O SANEAMENTO AMBIENTAL				
Participante	Local	Tipo de Rede	Horário de entrada	Horário de saída
Bruna Machado Barreto-SEURB (Convidado)	Marica (BR )	Com Fio	1:52 PM	04:45 PM(Bruna Machado Barreto-SEURB saiu da reunião.Motivo:saiu da reunião.)
Bruna M. Barreto- SUBURB (Convidado)	Marica (BR )	Outros		
Martha Schmitz (Convidado)	Marica (BR )	Com Fio	1:53 PM	01:53 PM(Martha Schmitz saiu da reunião.Motivo:saiu da reunião.)
Martha Schmitz (Convidado)	Marica (BR )	Com Fio	1:53 PM	03:22 PM(Martha Schmitz saiu da reunião.Motivo:saiu da reunião.)
Jorge Fernandes (Convidado)	Marica (BR )	Com Fio	1:53 PM	01:54 PM(Jorge Fernandes saiu da reunião.Motivo:saiu da reunião.)
Flávia Lanari Coelho (Convidado)	Itaborai (BR )	Outros		
CATARINA AZEVEDO (Convidado)	Marica (BR )	Wi-Fi	1:53 PM	02:16 PM(CATARINA AZEVEDO saiu da reunião.Motivo:saiu da reunião.)
Flávia Lanari Coelho (Convidado)	Itaborai (BR )	Outros		
Jorge Fernandes (Convidado)	Marica (BR )	Com Fio	1:54 PM	02:11 PM(Jorge Fernandes saiu da reunião.Motivo:saiu da reunião.)
Karin (Convidado)	Rio de Janeiro (BR )	Wi-Fi	1:55 PM	01:56 PM(Karin saiu da reunião.Motivo:saiu da reunião.)
Karin (Convidado)	Rio de Janeiro (BR )	Wi-Fi	1:56 PM	05:11 PM(Karin saiu da reunião.Motivo:saiu da reunião.)
Paulo Bidegain (Convidado)	NiterÃ³i (BR )	Outros		
Paulo Bidegain (Convidado)	NiterÃ³i (BR )	Outros		
Fatima Casarin (Convidado)	Rio de Janeiro (BR )	Celular	1:57 PM	01:57 PM(Fatima Casarin saiu da reunião.Motivo:saiu da reunião.)
Fatima Casarin (Convidado)	Rio de Janeiro (BR )	Celular	1:57 PM	04:57 PM(Fatima Casarin foi desconectado da reunião.Motivo:Erro de conexão de rede.)
Werther Holzer (Convidado)	Nova Friburgo (BR )	Wi-Fi	1:57 PM	01:57 PM(Werther Holzer saiu da reunião.Motivo:saiu da reunião.)
Priscila (Convidado)	NiterÃ³i (BR )	Wi-Fi	1:57 PM	01:57 PM(Priscila saiu da reunião.Motivo:saiu da reunião.)
Priscila (Convidado)	NiterÃ³i (BR )	Wi-Fi	1:57 PM	03:01 PM(Priscila saiu da reunião.Motivo:saiu da reunião.)
Werther Holzer (Convidado)	Nova Friburgo (BR )	Wi-Fi	1:57 PM	03:35 PM(Werther Holzer saiu da reunião.Motivo:saiu da reunião.)
Aline Mattos (Convidado)	Marica (BR )	Wi-Fi	1:57 PM	01:58 PM(Aline Mattos saiu da reunião.Motivo:saiu da reunião.)

OFICINAS TEMÁTICAS #1 - SUSTENTABILIDADE: OS RECURSOS HÍDRICOS E O SANEAMENTO AMBIENTAL				
Participante	Local	Tipo de Rede	Horário de entrada	Horário de saída
Jessica Ojana - IBAM (Convidado)	Ashburn (US)	Wi-Fi		
Nadir (Convidado)	Marica (BR)	Wi-Fi	1:58 PM	01:58 PM(Nadir saiu da reunião.Motivo:saiu da reunião.)
STEFAN (Convidado)	Marica (BR)	Outros		
Aline Mattos (Convidado)	Marica (BR)	Wi-Fi	1:58 PM	04:01 PM(Aline Mattos foi desconectado da reunião.Motivo:Erro de conexão de rede.)
STEFAN (Convidado)	Marica (BR)	Outros		
Nadir (Convidado)	Marica (BR)	Wi-Fi	1:58 PM	03:44 PM(Nadir saiu da reunião.Motivo:saiu da reunião.)
Gabriel Silva (Convidado)	Rio Bonito (BR)	Com Fio	1:58 PM	01:59 PM(Gabriel Silva saiu da reunião.Motivo:saiu da reunião.)
Gabriel Silva (Convidado)	Rio Bonito (BR)	Com Fio	1:59 PM	05:11 PM(Gabriel Silva saiu da reunião.Motivo:saiu da reunião.)
LÉO CARVALHO - ASSESSOR DE CIÊNCIAS F2 - SME (Convidado)	Itaborai (BR)	Wi-Fi	1:59 PM	01:59 PM(LÉO CARVALHO - ASSESSOR DE CIÊNCIAS F2 - SME saiu da reunião.Motivo:saiu da reunião.)
Elane (Convidado)	Nova Cidade (BR)	Wi-Fi	1:59 PM	02:00 PM(Elane saiu da reunião.Motivo:saiu da reunião.)
LÉO CARVALHO - ASSESSOR DE CIÊNCIAS F2 - SME (Convidado)	Itaborai (BR)	Wi-Fi	1:59 PM	05:11 PM(LÉO CARVALHO - ASSESSOR DE CIÊNCIAS F2 - SME saiu da reunião.Motivo:saiu da reunião.)
Elane (Convidado)	Nova Cidade (BR)	Wi-Fi	2:00 PM	02:11 PM(Elane foi desconectado da reunião.Motivo:Erro de conexão de rede.)
Érica Alves (Convidado)	Marica (BR)	Wi-Fi	2:00 PM	02:00 PM(Érica Alves saiu da reunião.Motivo:saiu da reunião.)
Érica Alves (Convidado)	Marica (BR)	Wi-Fi	2:00 PM	03:28 PM(Érica Alves saiu da reunião.Motivo:saiu da reunião.)
Cristiana Cartolano SANEMAR (Convidado)	Rio de Janeiro (BR)	Celular	2:00 PM	02:00 PM(Cristiana Cartolano SANEMAR saiu da reunião.Motivo:saiu da reunião.)
Cristiana Cartolano SANEMAR (Convidado)	Rio de Janeiro (BR)	Celular	2:00 PM	03:01 PM(Cristiana Cartolano SANEMAR saiu da reunião.Motivo:saiu da reunião.)
Giovany Bicalho _FAUP (Convidado)	Itaborai (BR)	Wi-Fi	2:00 PM	02:00 PM(Giovany Bicalho _FAUP saiu da reunião.Motivo:saiu da reunião.)
Fernando Hora (Convidado)	NiterÃ³i (BR)	Wi-Fi	2:00 PM	02:00 PM(Fernando Hora saiu da reunião.Motivo:saiu da reunião.)
Fernando Hora (Convidado)	NiterÃ³i (BR)	Wi-Fi	2:00 PM	03:43 PM(Fernando Hora saiu da reunião.Motivo:saiu da reunião.)
Renata Gama (Convidado)	Marica (BR)	Wi-Fi	2:00 PM	02:00 PM(Renata Gama saiu da reunião.Motivo:saiu da reunião.)

OFICINAS TEMÁTICAS #1 - SUSTENTABILIDADE: OS RECURSOS HÍDRICOS E O SANEAMENTO AMBIENTAL				
Participante	Local	Tipo de Rede	Horário de entrada	Horário de saída
Rodolfo (Convidado)	Itaborai (BR )	Wi-Fi	2:00 PM	02:00 PM(Rodolfo saiu da reunião.Motivo:saiu da reunião.)
Rodolfo (Convidado)	Itaborai (BR )	Wi-Fi	2:00 PM	02:02 PM(Rodolfo saiu da reunião.Motivo:saiu da reunião.)
Caroline Moura (Convidado)	Itaborai (BR )	Com Fio	2:00 PM	02:01 PM(Caroline Moura saiu da reunião.Motivo:saiu da reunião.)
Renata Gama (Convidado)	Marica (BR )	Wi-Fi	2:00 PM	05:11 PM(Renata Gama saiu da reunião.Motivo:saiu da reunião.)
Giovany Bicalho _FAUP (Convidado)	Itaborai (BR )	Wi-Fi	2:00 PM	05:11 PM(Giovany Bicalho _FAUP saiu da reunião.Motivo:saiu da reunião.)
Caroline Moura (Convidado)	Itaborai (BR )	Com Fio	2:01 PM	02:03 PM(Caroline Moura saiu da reunião.Motivo:saiu da reunião.)
Oswaldo Neto (Convidado)	Varzea Paulista (BR )	Celular	2:01 PM	02:01 PM(Oswaldo Neto saiu da reunião.Motivo:saiu da reunião.)
SIMONE CHIAPETTA (Convidado)	SÃO Paulo (BR )	Celular	2:01 PM	02:02 PM(SIMONE CHIAPETTA saiu da reunião.Motivo:saiu da reunião.)
Oswaldo Neto (Convidado)	Varzea Paulista (BR )	Celular	2:01 PM	05:11 PM(Oswaldo Neto saiu da reunião.Motivo:saiu da reunião.)
SIMONE CHIAPETTA (Convidado)	SÃO Paulo (BR )	Celular	2:02 PM	02:52 PM(SIMONE CHIAPETTA foi desconectado da reunião.Motivo:Erro de conexão de rede.)
Walter (Convidado)	Rio de Janeiro (BR )	Wi-Fi	2:02 PM	02:02 PM(Walter saiu da reunião.Motivo:saiu da reunião.)
Luciana Hamada (Convidado)	Brasília (BR )	Wi-Fi	2:02 PM	02:02 PM(Luciana Hamada saiu da reunião.Motivo:saiu da reunião.)
Bruna Machado Barreto (Convidado)	Marica (BR )	Wi-Fi	2:02 PM	02:02 PM(Bruna Machado Barreto saiu da reunião.Motivo:saiu da reunião.)
Walter (Convidado)	Rio de Janeiro (BR )	Wi-Fi	2:02 PM	02:54 PM(Walter foi desconectado da reunião.Motivo:Erro de conexão de rede.)
Luciana Hamada (Convidado)	Brasília (BR )	Wi-Fi	2:02 PM	02:04 PM(Luciana Hamada foi desconectado da reunião.Motivo:Erro de conexão de rede.)
Claudio Gimenez (Convidado)	Rio de Janeiro (BR )	Wi-Fi	2:03 PM	02:04 PM(Claudio Gimenez saiu da reunião.Motivo:saiu da reunião.)
Claudio Gimenez (Convidado)	Rio de Janeiro (BR )	Wi-Fi	2:04 PM	04:45 PM(Claudio Gimenez saiu da reunião.Motivo:saiu da reunião.)
Eduardo Rodrigues (Convidado)	San Jose (US )	Wi-Fi		

OFICINAS TEMÁTICAS #1 - SUSTENTABILIDADE: OS RECURSOS HÍDRICOS E O SANEAMENTO AMBIENTAL				
Participante	Local	Tipo de Rede	Horário de entrada	Horário de saída
Thiago van Boekel (Convidado)	Rio de Janeiro (BR )	Celular	2:04 PM	02:04 PM(Thiago van Boekel saiu da reunião.Motivo:saiu da reunião.)
Victor Zveibil (Convidado)	Ashburn (US )	Wi-Fi		
Eduardo Rodrigues (Convidado)	Ashburn (US )	Wi-Fi		
Thiago van Boekel (Convidado)	Rio de Janeiro (BR )	Celular	2:04 PM	02:44 PM(Thiago van Boekel saiu da reunião.Motivo:saiu da reunião.)
Caroline Moura (Convidado)	Itaborai (BR )	Wi-Fi	2:04 PM	02:05 PM(Caroline Moura saiu da reunião.Motivo:saiu da reunião.)
Henrique Barandier - IBAM (Convidado)	Ashburn (US )	Wi-Fi		
Diogo Rosas (Convidado)	Ashburn (US )	Com Fio		
Ranulfo Cavalari Neto (Convidado)	Marica (BR )	Wi-Fi	2:05 PM	02:05 PM(Ranulfo Cavalari Neto saiu da reunião.Motivo:saiu da reunião.)
Caroline Moura (Convidado)	Itaborai (BR )	Wi-Fi	2:05 PM	04:11 PM(Caroline Moura saiu da reunião.Motivo:saiu da reunião.)
Victor Zveibil (Convidado)	Rio de Janeiro (BR )	Wi-Fi	2:05 PM	05:11 PM(Victor Zveibil saiu da reunião.Motivo:saiu da reunião.)
Ranulfo Cavalari Neto (Convidado)	Marica (BR )	Wi-Fi	2:05 PM	03:11 PM(Ranulfo Cavalari Neto saiu da reunião.Motivo:saiu da reunião.)
Rodolfo (Convidado)	Itaborai (BR )	Wi-Fi	2:07 PM	02:07 PM(Rodolfo saiu da reunião.Motivo:saiu da reunião.)
Rodolfo (Convidado)	Itaborai (BR )	Wi-Fi	2:07 PM	02:14 PM(Rodolfo foi desconectado da reunião.Motivo:Erro de conexão de rede.)
Eduarda Pyrrho (Convidado)	Marica (BR )	Wi-Fi	2:07 PM	02:08 PM(Eduarda Pyrrho saiu da reunião.Motivo:saiu da reunião.)
Luz Marina (Convidado)	Marica (BR )	Wi-Fi	2:07 PM	02:07 PM(Luz Marina saiu da reunião.Motivo:saiu da reunião.)
Luz Marina (Convidado)	Marica (BR )	Wi-Fi	2:07 PM	03:45 PM(Luz Marina saiu da reunião.Motivo:saiu da reunião.)
Eduarda Pyrrho (Convidado)	Marica (BR )	Wi-Fi	2:08 PM	05:07 PM(Eduarda Pyrrho foi desconectado da reunião.Motivo:Erro de conexão de rede.)
Beatriz s. dos santos (Convidado)	Marica (BR )	Wi-Fi	2:08 PM	02:08 PM(Beatriz s. dos santos saiu da reunião.Motivo:saiu da reunião.)
Beatriz s. dos santos (Convidado)	Marica (BR )	Wi-Fi	2:08 PM	05:11 PM(Beatriz s. dos santos saiu da reunião.Motivo:saiu da reunião.)
Euclides (Convidado)	SÃO Paulo (BR )	Com Fio	2:09 PM	02:09 PM(Euclides saiu da reunião.Motivo:saiu da reunião.)

OFICINAS TEMÁTICAS #1 - SUSTENTABILIDADE: OS RECURSOS HÍDRICOS E O SANEAMENTO AMBIENTAL				
Participante	Local	Tipo de Rede	Horário de entrada	Horário de saída
Euclides (Convidado)	SÃO Paulo (BR )	Com Fio	2:09 PM	04:47 PM(Euclides foi desconectado da reunião.Motivo:Erro de conexão de rede.)
Lorene Rocha (Convidado)	Rio de Janeiro (BR )	Celular	2:10 PM	02:10 PM(Lorene Rocha saiu da reunião.Motivo:saiu da reunião.)
Bruno Martins (Convidado)	Ashburn (US )	Wi-Fi	2:10 PM	02:10 PM(Bruno Martins saiu da reunião.Motivo:saiu da reunião.)
Samantha (Convidado)	Rio de Janeiro (BR )	Celular	2:10 PM	02:10 PM(Samantha saiu da reunião.Motivo:saiu da reunião.)
Luciana (Convidado)	Marica (BR )	Wi-Fi	2:10 PM	02:10 PM(Luciana saiu da reunião.Motivo:saiu da reunião.)
Lorene Rocha (Convidado)	Rio de Janeiro (BR )	Celular	2:10 PM	03:01 PM(Lorene Rocha saiu da reunião.Motivo:saiu da reunião.)
Bruno Martins (Convidado)	Ashburn (US )	Wi-Fi	2:10 PM	03:38 PM(Bruno Martins foi desconectado da reunião.Motivo:Erro de conexão de rede.)
Luciana (Convidado)	Marica (BR )	Wi-Fi	2:10 PM	02:12 PM(Luciana saiu da reunião.Motivo:saiu da reunião.)
Samantha (Convidado)	Rio de Janeiro (BR )	Celular	2:10 PM	02:55 PM(Samantha saiu da reunião.Motivo:saiu da reunião.)
carla santos (Convidado)	Nova Cidade (BR )	Wi-Fi	2:10 PM	02:10 PM(carla santos saiu da reunião.Motivo:saiu da reunião.)
carla santos (Convidado)	Nova Cidade (BR )	Wi-Fi	2:10 PM	02:12 PM(carla santos saiu da reunião.Motivo:saiu da reunião.)
Marina Marins (Convidado)	Marica (BR )	Wi-Fi	2:11 PM	02:11 PM(Marina Marins saiu da reunião.Motivo:saiu da reunião.)
Marina Marins (Convidado)	Marica (BR )	Wi-Fi	2:11 PM	03:52 PM(Marina Marins saiu da reunião.Motivo:saiu da reunião.)
Elane Jesus (Convidado)	Marica (BR )	Wi-Fi	2:11 PM	02:11 PM(Elane Jesus saiu da reunião.Motivo:saiu da reunião.)
Eduardo Carvalho (Convidado)	Itaborai (BR )	Com Fio	2:11 PM	02:11 PM(Eduardo Carvalho saiu da reunião.Motivo:saiu da reunião.)
Elane Jesus (Convidado)	Marica (BR )	Wi-Fi	2:11 PM	03:06 PM(Elane Jesus saiu da reunião.Motivo:saiu da reunião.)
Eduardo Carvalho (Convidado)	Itaborai (BR )	Com Fio	2:11 PM	03:30 PM(Eduardo Carvalho saiu da reunião.Motivo:saiu da reunião.)
Jorge Fernandes (Convidado)	Marica (BR )	Com Fio	2:12 PM	02:12 PM(Jorge Fernandes saiu da reunião.Motivo:saiu da reunião.)
Jorge Fernandes (Convidado)	Marica (BR )	Com Fio	2:12 PM	05:11 PM(Jorge Fernandes saiu da reunião.Motivo:saiu da reunião.)

OFICINAS TEMÁTICAS #1 - SUSTENTABILIDADE: OS RECURSOS HÍDRICOS E O SANEAMENTO AMBIENTAL				
Participante	Local	Tipo de Rede	Horário de entrada	Horário de saída
Luciana (Convidado)	Marica (BR )	Wi-Fi	2:13 PM	02:13 PM(Luciana saiu da reunião.Motivo:saiu da reunião.)
Luciana (Convidado)	Marica (BR )	Wi-Fi	2:13 PM	04:47 PM(Luciana saiu da reunião.Motivo:saiu da reunião.)
Luciana Hamada (Convidado)	Campinas (BR )	Wi-Fi	2:14 PM	02:15 PM(Luciana Hamada saiu da reunião.Motivo:saiu da reunião.)
camilo (Convidado)	Rio de Janeiro (BR )	Wi-Fi	2:15 PM	02:15 PM(camilo saiu da reunião.Motivo:saiu da reunião.)
Luciana Hamada (Convidado)	Campinas (BR )	Wi-Fi	2:15 PM	05:11 PM(Luciana Hamada saiu da reunião.Motivo:saiu da reunião.)
camilo (Convidado)	Rio de Janeiro (BR )	Wi-Fi	2:15 PM	02:22 PM(camilo foi desconectado da reunião.Motivo:Erro de conexão de rede.)
Max Barreto (Convidado)	Marica (BR )	Wi-Fi	2:17 PM	02:17 PM(Max Barreto saiu da reunião.Motivo:saiu da reunião.)
Max Barreto (Convidado)	Marica (BR )	Wi-Fi	2:17 PM	02:42 PM(Max Barreto saiu da reunião.Motivo:saiu da reunião.)
Tayana Republicano (Convidado)	Marica (BR )	Com Fio	2:18 PM	02:18 PM(Tayana Republicano saiu da reunião.Motivo:saiu da reunião.)
Tayana Republicano (Convidado)	Marica (BR )	Com Fio	2:18 PM	02:18 PM(Tayana Republicano saiu da reunião.Motivo:saiu da reunião.)
Tayana Republicano (Convidado)	Marica (BR )	Com Fio	2:18 PM	02:18 PM(Tayana Republicano saiu da reunião.Motivo:saiu da reunião.)
Tayana Republicano (Convidado)	Marica (BR )	Com Fio	2:18 PM	02:20 PM(Tayana Republicano saiu da reunião.Motivo:saiu da reunião.)
nisia (Convidado)	Nova Cidade (BR )	Wi-Fi	2:21 PM	02:21 PM(nisia saiu da reunião.Motivo:saiu da reunião.)
nisia (Convidado)	Nova Cidade (BR )	Wi-Fi	2:21 PM	05:12 PM(nisia saiu da reunião.Motivo:saiu da reunião.)
iPhone de Tayana (Convidado)	Rio de Janeiro (BR )	Celular	2:21 PM	02:21 PM(iPhone de Tayana saiu da reunião.Motivo:saiu da reunião.)
iPhone de Tayana (Convidado)	Rio de Janeiro (BR )	Celular	2:21 PM	02:46 PM(iPhone de Tayana saiu da reunião.Motivo:saiu da reunião.)
Marcela Policiano (Convidado)	Marica (BR )	Wi-Fi	2:23 PM	02:23 PM(Marcela Policiano saiu da reunião.Motivo:saiu da reunião.)
Karen Mota (Convidado)	NiterÃ³i (BR )	Wi-Fi	2:23 PM	02:23 PM(Karen Mota saiu da reunião.Motivo:saiu da reunião.)
Marcela Policiano (Convidado)	Marica (BR )	Wi-Fi	2:23 PM	03:30 PM(Marcela Policiano saiu da reunião.Motivo:saiu da reunião.)
Karen Mota (Convidado)	NiterÃ³i (BR )	Wi-Fi	2:23 PM	05:06 PM(Karen Mota saiu da reunião.Motivo:saiu da reunião.)

OFICINAS TEMÁTICAS #1 - SUSTENTABILIDADE: OS RECURSOS HÍDRICOS E O SANEAMENTO AMBIENTAL				
Participante	Local	Tipo de Rede	Horário de entrada	Horário de saída
camilo (Convidado)	Rio de Janeiro (BR )	Wi-Fi	2:24 PM	02:24 PM(camilo saiu da reunião.Motivo:saiu da reunião.)
camilo (Convidado)	Rio de Janeiro (BR )	Wi-Fi	2:24 PM	02:59 PM(camilo foi desconectado da reunião.Motivo:Erro de conexão de rede.)
João (Convidado)	Marica (BR )	Wi-Fi	2:25 PM	02:25 PM(João saiu da reunião.Motivo:saiu da reunião.)
João (Convidado)	Marica (BR )	Wi-Fi	2:25 PM	02:49 PM(João saiu da reunião.Motivo:saiu da reunião.)
Thiago de Lima (Convidado)	Nova Cidade (BR )	Wi-Fi	2:27 PM	02:27 PM(Thiago de Lima saiu da reunião.Motivo:saiu da reunião.)
Thiago de Lima (Convidado)	Nova Cidade (BR )	Wi-Fi	2:27 PM	05:11 PM(Thiago de Lima saiu da reunião.Motivo:saiu da reunião.)
Andreas Nascimento (Petróleo/Gas) (Convidado)	Natal (BR )	Wi-Fi	2:29 PM	02:29 PM(Andreas Nascimento (Petróleo/Gas) saiu da reunião.Motivo:saiu da reunião.)
Andreas Nascimento (Petróleo/Gas) (Convidado)	Natal (BR )	Wi-Fi	2:29 PM	03:24 PM(Andreas Nascimento (Petróleo/Gas) saiu da reunião.Motivo:saiu da reunião.)
joao (Convidado)	Marica (BR )	Com Fio	2:30 PM	02:30 PM(joao saiu da reunião.Motivo:saiu da reunião.)
joao (Convidado)	Marica (BR )	Com Fio	2:30 PM	05:12 PM(joao foi desconectado da reunião.Motivo:Erro de conexão de rede.)
André (Convidado)	Marica (BR )	Wi-Fi	2:32 PM	02:32 PM(André saiu da reunião.Motivo:saiu da reunião.)
André (Convidado)	Marica (BR )	Wi-Fi	2:32 PM	02:32 PM(André saiu da reunião.Motivo:saiu da reunião.)
André (Convidado)	Marica (BR )	Wi-Fi	2:33 PM	02:33 PM(André saiu da reunião.Motivo:saiu da reunião.)
André (Convidado)	Marica (BR )	Wi-Fi	2:33 PM	02:36 PM(André foi desconectado da reunião.Motivo:Erro de conexão de rede.)
André (Convidado)	Marica (BR )	Wi-Fi	2:36 PM	03:42 PM(André saiu da reunião.Motivo:saiu da reunião.)
Eduardo (Convidado)	SÃO Paulo (BR )	Celular	2:37 PM	02:37 PM(Eduardo saiu da reunião.Motivo:saiu da reunião.)
Eduardo (Convidado)	SÃO Paulo (BR )	Celular	2:37 PM	03:53 PM(Eduardo saiu da reunião.Motivo:saiu da reunião.)
Larissa Maia (Convidado)	Rio de Janeiro (BR )	Celular	2:38 PM	02:38 PM(Larissa Maia saiu da reunião.Motivo:saiu da reunião.)

OFICINAS TEMÁTICAS #1 - SUSTENTABILIDADE: OS RECURSOS HÍDRICOS E O SANEAMENTO AMBIENTAL				
Participante	Local	Tipo de Rede	Horário de entrada	Horário de saída
Larissa Maia (Convidado)	Rio de Janeiro (BR)	Celular	2:38 PM	05:11 PM(Larissa Maia saiu da reunião.Motivo:saiu da reunião.)
carla santos (Convidado)	Nova Cidade (BR)	Wi-Fi	2:41 PM	02:41 PM(carla santos saiu da reunião.Motivo:saiu da reunião.)
carla santos (Convidado)	Nova Cidade (BR)	Wi-Fi	2:41 PM	02:46 PM(carla santos saiu da reunião.Motivo:saiu da reunião.)
Jaline /urbanismo (Convidado)	Marica (BR)	Wi-Fi	2:41 PM	02:41 PM(Jaline /urbanismo saiu da reunião.Motivo:saiu da reunião.)
Jaline /urbanismo (Convidado)	Marica (BR)	Wi-Fi	2:41 PM	03:38 PM(Jaline /urbanismo saiu da reunião.Motivo:saiu da reunião.)
Fiscal Raphael (Convidado)	Marica (BR)	Wi-Fi	2:44 PM	02:44 PM(Fiscal Raphael foi desconectado da reunião.Motivo:Erro de conexão de rede.)
Fiscal Raphael (Convidado)	Marica (BR)	Wi-Fi	2:44 PM	03:54 PM(Fiscal Raphael saiu da reunião.Motivo:saiu da reunião.)
SIMONE CHIAPETTA (Convidado)	SÃO Paulo (BR)	Celular	2:52 PM	03:35 PM(SIMONE CHIAPETTA saiu da reunião.Motivo:saiu da reunião.)
Walter (Convidado)	Rio de Janeiro (BR)	Wi-Fi	2:55 PM	04:06 PM(Walter saiu da reunião.Motivo:saiu da reunião.)
Victor Freitas (Convidado)	Niterói (BR)	Wi-Fi	3:00 PM	03:00 PM(Victor Freitas saiu da reunião.Motivo:saiu da reunião.)
Victor Freitas (Convidado)	Niterói (BR)	Wi-Fi	3:00 PM	03:06 PM(Victor Freitas saiu da reunião.Motivo:saiu da reunião.)
CLELIO ROCHA - URBANISMO (Convidado)	Marica (BR)	Outros		
CLELIO ROCHA - URBANISMO (Convidado)	Marica (BR)	Outros		
CLELIO ROCHA - URBANISMO (Convidado)	Marica (BR)	Outros		
CLELIO ROCHA - URBANISMO (Convidado)	Marica (BR)	Outros		
Misael (Convidado)	Itaboraí (BR)	Wi-Fi	3:02 PM	03:03 PM(Misael saiu da reunião.Motivo:saiu da reunião.)
Misael (Convidado)	Itaboraí (BR)	Wi-Fi	3:03 PM	05:12 PM(Misael foi desconectado da reunião.Motivo:Erro de conexão de rede.)
Cristiana Cartolano SANEMAR (Convidado)	Rio de Janeiro (BR)	Celular	3:03 PM	03:03 PM(Cristiana Cartolano SANEMAR saiu da reunião.Motivo:saiu da reunião.)
Cristiana Cartolano SANEMAR (Convidado)	Rio de Janeiro (BR)	Celular	3:03 PM	05:02 PM(Cristiana Cartolano SANEMAR saiu da reunião.Motivo:saiu da reunião.)



OFICINAS TEMÁTICAS #1 - SUSTENTABILIDADE: OS RECURSOS HÍDRICOS E O SANEAMENTO AMBIENTAL				
Participante	Local	Tipo de Rede	Horário de entrada	Horário de saída
alexandre santos (Convidado)	Rio de Janeiro (BR)	Wi-Fi	3:04 PM	05:11 PM(alexandre santos saiu da reunião.Motivo:saiu da reunião.)
Elane Carvalho (Convidado)	Nova Cidade (BR)	Wi-Fi	3:06 PM	03:06 PM(Elane Carvalho saiu da reunião.Motivo:saiu da reunião.)
Elane Carvalho (Convidado)	Nova Cidade (BR)	Wi-Fi	3:06 PM	04:11 PM(Elane Carvalho saiu da reunião.Motivo:saiu da reunião.)
Lucas Fontes (Convidado)	Guarulhos (BR)	Celular	3:08 PM	03:08 PM(Lucas Fontes saiu da reunião.Motivo:saiu da reunião.)
Lucas Fontes (Convidado)	Guarulhos (BR)	Celular	3:08 PM	03:18 PM(Lucas Fontes saiu da reunião.Motivo:saiu da reunião.)
Daniel (Convidado)	Marica (BR)	Wi-Fi	3:18 PM	03:18 PM(Daniel saiu da reunião.Motivo:saiu da reunião.)
Daniel (Convidado)	Marica (BR)	Wi-Fi	3:18 PM	05:06 PM(Daniel saiu da reunião.Motivo:saiu da reunião.)
João (Convidado)	Marica (BR)	Wi-Fi	3:22 PM	03:22 PM(João saiu da reunião.Motivo:saiu da reunião.)
João (Convidado)	Marica (BR)	Wi-Fi	3:22 PM	03:49 PM(João saiu da reunião.Motivo:saiu da reunião.)
Adelmo Berty (Convidado)	Marica (BR)	Wi-Fi	3:22 PM	03:22 PM(Adelmo Berty saiu da reunião.Motivo:saiu da reunião.)
Adelmo Berty (Convidado)	Marica (BR)	Wi-Fi	3:22 PM	03:52 PM(Adelmo Berty saiu da reunião.Motivo:saiu da reunião.)
Martha Schmitz (Convidado)	Marica (BR)	Com Fio	3:24 PM	03:24 PM(Martha Schmitz saiu da reunião.Motivo:saiu da reunião.)
Martha Schmitz (Convidado)	Marica (BR)	Com Fio	3:24 PM	05:11 PM(Martha Schmitz saiu da reunião.Motivo:saiu da reunião.)
Lili (Convidado)	Nova Cidade (BR)	Wi-Fi	3:25 PM	03:25 PM(Lili saiu da reunião.Motivo:saiu da reunião.)
Lili (Convidado)	Nova Cidade (BR)	Wi-Fi	3:25 PM	03:32 PM(Lili foi desconectado da reunião.Motivo:Erro de conexão de rede.)
Ingrid Rodrigues Vieira (Convidado)	Marica (BR)	Wi-Fi	3:26 PM	03:26 PM(Ingrid Rodrigues Vieira saiu da reunião.Motivo:saiu da reunião.)
Ingrid Rodrigues Vieira (Convidado)	Marica (BR)	Wi-Fi	3:26 PM	05:12 PM(Ingrid Rodrigues Vieira saiu da reunião.Motivo:saiu da reunião.)
Nathy (Convidado)	Rio de Janeiro (BR)	Celular	3:30 PM	03:30 PM(Nathy saiu da reunião.Motivo:saiu da reunião.)
Nathy (Convidado)	Rio de Janeiro (BR)	Celular	3:30 PM	03:52 PM(Nathy saiu da reunião.Motivo:saiu da reunião.)
Marcela Policiano (Convidado)	Marica (BR)	Wi-Fi	3:30 PM	03:30 PM(Marcela Policiano saiu da reunião.Motivo:saiu da reunião.)

OFICINAS TEMÁTICAS #1 - SUSTENTABILIDADE: OS RECURSOS HÍDRICOS E O SANEAMENTO AMBIENTAL				
Participante	Local	Tipo de Rede	Horário de entrada	Horário de saída
Marcela Policiano (Convidado)	Marica (BR )	Wi-Fi	3:30 PM	03:31 PM(Marcela Policiano saiu da reunião.Motivo:saiu da reunião.)
Marcela Policiano (Convidado)	Marica (BR )	Wi-Fi	3:32 PM	03:32 PM(Marcela Policiano saiu da reunião.Motivo:saiu da reunião.)
Marcela Policiano (Convidado)	Marica (BR )	Wi-Fi	3:32 PM	03:35 PM(Marcela Policiano foi desconectado da reunião.Motivo:Erro de conexão de rede.)
Eliandra da Cunha Bastos Brum (Convidado)	Nova Cidade (BR )	Wi-Fi	3:32 PM	03:32 PM(Eliandra da Cunha Bastos Brum foi desconectado da reunião.Motivo:Erro de conexão de rede.)
Marcela Policiano (Convidado)	Marica (BR )	Wi-Fi	3:35 PM	03:50 PM(Marcela Policiano foi desconectado da reunião.Motivo:Erro de conexão de rede.)
Bruno Martins (Convidado)	Itaborai (BR )	Wi-Fi	3:41 PM	03:41 PM(Bruno Martins saiu da reunião.Motivo:saiu da reunião.)
Bruno Martins (Convidado)	Salinópolis (BR )	Wi-Fi	3:41 PM	04:08 PM(Bruno Martins foi desconectado da reunião.Motivo:Erro de conexão de rede.)
Luz Marina (Convidado)	Marica (BR )	Com Fio	3:45 PM	03:45 PM(Luz Marina foi desconectado da reunião.Motivo:Erro de conexão de rede.)
Marcela Policiano (Convidado)	Marica (BR )	Wi-Fi	3:50 PM	04:59 PM(Marcela Policiano saiu da reunião.Motivo:saiu da reunião.)
Rosangela (Convidado)	Sao Goncalo (BR )	Com Fio	3:52 PM	03:52 PM(Rosangela saiu da reunião.Motivo:saiu da reunião.)
Rosangela (Convidado)	Sao Goncalo (BR )	Com Fio	3:52 PM	04:14 PM(Rosangela saiu da reunião.Motivo:saiu da reunião.)
Max Barreto (Convidado)	Marica (BR )	Wi-Fi	3:59 PM	03:59 PM(Max Barreto saiu da reunião.Motivo:saiu da reunião.)
Max Barreto (Convidado)	Marica (BR )	Wi-Fi	3:59 PM	04:51 PM(Max Barreto foi desconectado da reunião.Motivo:Erro de conexão de rede.)
Debora C. Lopes (Convidado)	Itaborai (BR )	Wi-Fi	4:03 PM	04:03 PM(Debora C. Lopes saiu da reunião.Motivo:saiu da reunião.)
Debora C. Lopes (Convidado)	Itaborai (BR )	Wi-Fi	4:03 PM	05:11 PM(Debora C. Lopes saiu da reunião.Motivo:saiu da reunião.)
Felipe Lima Queiroz (Convidado)	Marica (BR )	Wi-Fi	4:08 PM	04:08 PM(Felipe Lima Queiroz saiu da reunião.Motivo:saiu da reunião.)
Felipe Lima Queiroz (Convidado)	Marica (BR )	Wi-Fi	4:08 PM	05:11 PM(Felipe Lima Queiroz saiu da reunião.Motivo:saiu da reunião.)
Bruno Martins (Convidado)	Itaborai (BR )	Wi-Fi	4:09 PM	04:10 PM(Bruno Martins saiu da reunião.Motivo:saiu da reunião.)
Bruno Martins (Convidado)	Ashburn (US )	Wi-Fi	4:10 PM	04:11 PM(Bruno Martins foi desconectado da reunião.Motivo:Erro de conexão de rede.)

OFICINAS TEMÁTICAS #1 - SUSTENTABILIDADE: OS RECURSOS HÍDRICOS E O SANEAMENTO AMBIENTAL				
Participante	Local	Tipo de Rede	Horário de entrada	Horário de saída
Elane (Convidado)	Nova Cidade (BR)	Wi-Fi	4:11 PM	04:11 PM(Elane saiu da reunião.Motivo:saiu da reunião.)
Fernando Hora (Convidado)	NiterÃ³i (BR)	Wi-Fi	4:11 PM	04:11 PM(Fernando Hora saiu da reunião.Motivo:saiu da reunião.)
Elane (Convidado)	Nova Cidade (BR)	Wi-Fi	4:11 PM	04:51 PM(Elane foi desconectado da reunião.Motivo:Erro de conexão de rede.)
Fernando Hora (Convidado)	NiterÃ³i (BR)	Wi-Fi	4:11 PM	04:53 PM(Fernando Hora saiu da reunião.Motivo:saiu da reunião.)
Bruno Martins (Convidado)	Ashburn (US)	Wi-Fi	4:12 PM	05:13 PM(Bruno Martins foi desconectado da reunião.Motivo:Erro de conexão de rede.)
Priscila (Convidado)	NiterÃ³i (BR)	Wi-Fi	4:13 PM	04:13 PM(Priscila saiu da reunião.Motivo:saiu da reunião.)
Priscila (Convidado)	NiterÃ³i (BR)	Wi-Fi	4:13 PM	05:08 PM(Priscila saiu da reunião.Motivo:saiu da reunião.)
Ricardo (Convidado)	Rio de Janeiro (BR)	Wi-Fi	4:17 PM	04:17 PM(Ricardo saiu da reunião.Motivo:saiu da reunião.)
Ricardo (Convidado)	Rio de Janeiro (BR)	Wi-Fi	4:17 PM	05:11 PM(Ricardo saiu da reunião.Motivo:saiu da reunião.)
SIMONE CHIAPETTA (Convidado)	SÃ£o Paulo (BR)	Celular	4:46 PM	04:46 PM(SIMONE CHIAPETTA saiu da reunião.Motivo:saiu da reunião.)
SIMONE CHIAPETTA (Convidado)	SÃ£o Paulo (BR)	Celular	4:46 PM	05:08 PM(SIMONE CHIAPETTA foi desconectado da reunião.Motivo:Erro de conexão de rede.)
Euclides (Convidado)	(US)	Com Fio		
Max Barreto (Convidado)	SÃ£o Paulo (BR)	Celular	4:51 PM	05:12 PM(Max Barreto foi desconectado da reunião.Motivo:Erro de conexão de rede.)
Fatima Casarin (Convidado)	Nova Cidade (BR)	Wi-Fi	5:03 PM	05:03 PM(Fatima Casarin saiu da reunião.Motivo:saiu da reunião.)
Fatima Casarin (Convidado)	Nova Cidade (BR)	Wi-Fi	5:03 PM	05:11 PM(Fatima Casarin saiu da reunião.Motivo:saiu da reunião.)
SIMONE CHIAPETTA (Convidado)	SÃ£o Paulo (BR)	Celular	5:08 PM	05:12 PM(SIMONE CHIAPETTA saiu da reunião.Motivo:saiu da reunião.)
Fabio Magalhães (Convidado)	Araruama (BR)	Wi-Fi	5:15 PM	05:16 PM(Fabio Magalhães foi desconectado da reunião.Motivo:Erro de conexão de rede.)

## OFICINAS TEMÁTICAS #1 - SUSTENTABILIDADE: OS RECURSOS HÍDRICOS E O SANEAMENTO AMBIENTAL

Participante	Local	Tipo de Rede	Horário de entrada	Horário de saída
Jessica Ojana (Convidado)	Ashburn (US )	Wi-Fi		
CATARINA AZEVEDO (Convidado)	Marica (BR )	Wi-Fi	1:53 PM	01:53 PM(CATARINA AZEVEDO saiu da reunião.Motivo:saiu da reunião.)
Diogo Rosas (Convidado)	Rio de Janeiro (BR )	Com Fio	2:05 PM	05:06 PM(Diogo Rosas saiu da reunião.Motivo:saiu da reunião.)
Elane (Convidado)	Nova Cidade (BR )	Wi-Fi	2:11 PM	03:06 PM(Elane saiu da reunião.Motivo:saiu da reunião.)

<b>OFICINAS TEMÁTICAS #2 - O DESENVOLVIMENTO DO TERRITÓRIO E A VULNERABILIDADE SOCIAL: ACESSO ÀS INFRAESTRUTURAS E SERVIÇOS PÚBLICOS</b>				
<b>Participante</b>	<b>Local</b>	<b>Tipo de Rede</b>	<b>Horário de entrada</b>	<b>Horário de saída</b>
Instituto Bras de Adm Municipal IBAM	Rio de Janeiro (BR )	Wi-Fi	1:24 PM	05:01 PM(Instituto Bras de Adm Municipal IBAM saiu da reunião.Motivo:saiu da reunião.)
Rafaella Motta (Convidado)	Marica (BR )	Outros		
Instituto Bras de Adm Municipal IBAM	Duque de Caxias (BR )	Wi-Fi	1:33 PM	01:33 PM(Instituto Bras de Adm Municipal IBAM saiu da reunião.Motivo:saiu da reunião.)
Rafaella Motta (Convidado)	Marica (BR )	Outros		
Ana Carolina de Souza - IBAM (Convidado)	Duque de Caxias (BR )	Wi-Fi	1:35 PM	01:35 PM(Ana Carolina de Souza - IBAM saiu da reunião.Motivo:saiu da reunião.)
Ana Carolina de Souza - IBAM (Convidado)	Duque de Caxias (BR )	Wi-Fi	1:35 PM	05:12 PM(Ana Carolina de Souza - IBAM saiu da reunião.Motivo:O anfitrião encerrou a reunião.)
Henrique Barandier - IBAM (Convidado)	Rio de Janeiro (BR )	Wi-Fi	1:36 PM	01:36 PM(Henrique Barandier - IBAM saiu da reunião.Motivo:saiu da reunião.)
Henrique Barandier - IBAM (Convidado)	Rio de Janeiro (BR )	Wi-Fi	1:36 PM	05:11 PM(Henrique Barandier - IBAM saiu da reunião.Motivo:saiu da reunião.)
Rafaella Motta (Convidado)	Marica (BR )	Outros		
Jessica Ojana (Convidado)	Rio de Janeiro (BR )	Wi-Fi	1:38 PM	01:39 PM(Jessica Ojana saiu da reunião.Motivo:saiu da reunião.)
Jessica Ojana (Convidado)	Rio de Janeiro (BR )	Wi-Fi	1:39 PM	05:12 PM(Jessica Ojana saiu da reunião.Motivo:O anfitrião encerrou a reunião.)
Giovanna Cavalcanti (Convidado)	Rio de Janeiro (BR )	Wi-Fi	1:41 PM	01:41 PM(Giovanna Cavalcanti saiu da reunião.Motivo:saiu da reunião.)
Giovanna Cavalcanti (Convidado)	Rio de Janeiro (BR )	Wi-Fi	1:41 PM	03:17 PM(Giovanna Cavalcanti saiu da reunião.Motivo:saiu da reunião.)
WillRobson (Convidado)	Rio de Janeiro (BR )	Com Fio	1:45 PM	01:45 PM(WillRobson saiu da reunião.Motivo:saiu da reunião.)
WillRobson (Convidado)	Rio de Janeiro (BR )	Com Fio	1:45 PM	05:11 PM(WillRobson saiu da reunião.Motivo:saiu da reunião.)
Instituto Bras de Adm Municipal IBAM	Tres Rios (BR )	Wi-Fi	1:45 PM	04:53 PM(Instituto Bras de Adm Municipal IBAM saiu da reunião.Motivo:saiu da reunião.)

<b>OFICINAS TEMÁTICAS #2 - O DESENVOLVIMENTO DO TERRITÓRIO E A VULNERABILIDADE SOCIAL: ACESSO ÀS INFRAESTRUTURAS E SERVIÇOS PÚBLICOS</b>				
<b>Participante</b>	<b>Local</b>	<b>Tipo de Rede</b>	<b>Horário de entrada</b>	<b>Horário de saída</b>
Jorge Fernandes (Convidado)	Marica (BR )	Com Fio	1:47 PM	01:47 PM(Jorge Fernandes saiu da reunião.Motivo:saiu da reunião.)
Jorge Fernandes (Convidado)	Marica (BR )	Com Fio	1:47 PM	01:58 PM(Jorge Fernandes foi desconectado da reunião.Motivo:Erro de conexão de rede.)
Diego Maggi (Convidado)	Marica (BR )	Wi-Fi	1:49 PM	01:49 PM(Diego Maggi saiu da reunião.Motivo:saiu da reunião.)
Diego Maggi (Convidado)	Marica (BR )	Wi-Fi	1:49 PM	04:59 PM(Diego Maggi saiu da reunião.Motivo:saiu da reunião.)
IDR (Convidado)	Marica (BR )	Outros		
IDR (Convidado)	Marica (BR )	Outros		
Sandro Urbanismo (Convidado)	Itaborai (BR )	Wi-Fi	1:52 PM	01:52 PM(Sandro Urbanismo saiu da reunião.Motivo:saiu da reunião.)
Sandro Urbanismo (Convidado)	Itaborai (BR )	Wi-Fi	1:52 PM	04:59 PM(Sandro Urbanismo saiu da reunião.Motivo:saiu da reunião.)
Deivisson (Convidado)	Nova Cidade (BR )	Wi-Fi	1:53 PM	01:53 PM(Deivisson saiu da reunião.Motivo:saiu da reunião.)
Deivisson (Convidado)	Nova Cidade (BR )	Wi-Fi	1:53 PM	04:24 PM(Deivisson saiu da reunião.Motivo:saiu da reunião.)
Bernardo Marques (Convidado)	Rio de Janeiro (BR )	Com Fio	1:53 PM	01:53 PM(Bernardo Marques saiu da reunião.Motivo:saiu da reunião.)
Mayara Ribeiro (Convidado)	Marica (BR )	Wi-Fi	1:53 PM	01:54 PM(Mayara Ribeiro saiu da reunião.Motivo:saiu da reunião.)
Bernardo Marques (Convidado)	Rio de Janeiro (BR )	Com Fio	1:53 PM	04:12 PM(Bernardo Marques foi desconectado da reunião.Motivo:Erro de conexão de rede.)
Mayara Ribeiro (Convidado)	Marica (BR )	Wi-Fi	1:54 PM	04:58 PM(Mayara Ribeiro saiu da reunião.Motivo:saiu da reunião.)
Manuela Mello (Convidado)	Marica (BR )	Outros		
Manuela Mello (Convidado)	Marica (BR )	Outros		
Martha Schmitz (Convidado)	Marica (BR )	Com Fio	1:57 PM	01:57 PM(Martha Schmitz saiu da reunião.Motivo:saiu da reunião.)
Martha Schmitz (Convidado)	Marica (BR )	Com Fio	1:57 PM	03:30 PM(Martha Schmitz saiu da reunião.Motivo:saiu da reunião.)
Jorge Fernandes (Convidado)	Marica (BR )	Com Fio	1:58 PM	04:59 PM(Jorge Fernandes saiu da reunião.Motivo:saiu da reunião.)
Chris (Convidado)	Marica (BR )	Wi-Fi	1:59 PM	01:59 PM(Chris saiu da reunião.Motivo:saiu da reunião.)
Junior Marques (Convidado)	Marica (BR )	Wi-Fi	1:59 PM	01:59 PM(Junior Marques saiu da reunião.Motivo:saiu da reunião.)

<b>OFICINAS TEMÁTICAS #2 - O DESENVOLVIMENTO DO TERRITÓRIO E A VULNERABILIDADE SOCIAL: ACESSO ÀS INFRAESTRUTURAS E SERVIÇOS PÚBLICOS</b>				
<b>Participante</b>	<b>Local</b>	<b>Tipo de Rede</b>	<b>Horário de entrada</b>	<b>Horário de saída</b>
Chris (Convidado)	Marica (BR )	Wi-Fi	1:59 PM	04:53 PM(Chris saiu da reunião.Motivo:saiu da reunião.)
Junior Marques (Convidado)	Marica (BR )	Wi-Fi	1:59 PM	04:28 PM(Junior Marques foi desconectado da reunião.Motivo:Erro de conexão de rede.)
Luciana Hamada (Convidado)	Brasília (BR )	Wi-Fi	2:00 PM	02:00 PM(Luciana Hamada saiu da reunião.Motivo:saiu da reunião.)
Rafaella Motta (Convidado)	Marica (BR )	Wi-Fi	2:00 PM	02:00 PM(Rafaella Motta saiu da reunião.Motivo:saiu da reunião.)
Luciana Hamada (Convidado)	Brasília (BR )	Wi-Fi	2:00 PM	04:58 PM(Luciana Hamada saiu da reunião.Motivo:saiu da reunião.)
Rafaella Motta (Convidado)	Marica (BR )	Wi-Fi	2:00 PM	02:09 PM(Rafaella Motta saiu da reunião.Motivo:saiu da reunião.)
Bruno Marins - PPGAU-UFF (Convidado)	Marica (BR )	Wi-Fi	2:00 PM	02:01 PM(Bruno Marins - PPGAU-UFF saiu da reunião.Motivo:saiu da reunião.)
Bruno Marins - PPGAU-UFF (Convidado)	Marica (BR )	Wi-Fi	2:01 PM	02:32 PM(Bruno Marins - PPGAU-UFF foi desconectado da reunião.Motivo:Erro de conexão de rede.)
Thiago de Lima (Convidado)	Rio de Janeiro (BR )	Celular	2:02 PM	02:02 PM(Thiago de Lima saiu da reunião.Motivo:saiu da reunião.)
Camila Barbosa (Convidado)	Marica (BR )	Wi-Fi	2:02 PM	02:02 PM(Camila Barbosa saiu da reunião.Motivo:saiu da reunião.)
Thiago de Lima (Convidado)	Rio de Janeiro (BR )	Celular	2:02 PM	03:46 PM(Thiago de Lima foi desconectado da reunião.Motivo:Erro de conexão de rede.)
Milton Cabral Abrahao (Convidado)	Itaboraí (BR )	Wi-Fi	2:02 PM	02:02 PM(Milton Cabral Abrahao saiu da reunião.Motivo:saiu da reunião.)
Oswaldo Neto (Convidado)	Nova Cidade (BR )	Wi-Fi	2:02 PM	02:03 PM(Oswaldo Neto saiu da reunião.Motivo:saiu da reunião.)
Milton Cabral Abrahao (Convidado)	Itaboraí (BR )	Wi-Fi	2:02 PM	04:59 PM(Milton Cabral Abrahao saiu da reunião.Motivo:saiu da reunião.)
Camila Barbosa (Convidado)	Marica (BR )	Wi-Fi	2:02 PM	05:00 PM(Camila Barbosa foi desconectado da reunião.Motivo:Erro de conexão de rede.)
Oswaldo Neto (Convidado)	Nova Cidade (BR )	Wi-Fi	2:03 PM	02:24 PM(Oswaldo Neto foi desconectado da reunião.Motivo:Erro de conexão de rede.)
alexandre santos (Convidado)	Rio de Janeiro (BR )	Wi-Fi	2:03 PM	02:03 PM(alexandre santos saiu da reunião.Motivo:saiu da reunião.)
alexandre santos (Convidado)	Rio de Janeiro (BR )	Wi-Fi	2:03 PM	04:58 PM(alexandre santos saiu da reunião.Motivo:saiu da reunião.)
Rafaella (Convidado)	Marica (BR )	Outros		

<b>OFICINAS TEMÁTICAS #2 - O DESENVOLVIMENTO DO TERRITÓRIO E A VULNERABILIDADE SOCIAL: ACESSO ÀS INFRAESTRUTURAS E SERVIÇOS PÚBLICOS</b>				
<b>Participante</b>	<b>Local</b>	<b>Tipo de Rede</b>	<b>Horário de entrada</b>	<b>Horário de saída</b>
Rafaella (Convidado)	Marica (BR )	Outros		
Marcio Campos (Convidado)	Rio de Janeiro (BR )	Wi-Fi	2:05 PM	02:05 PM(Marcio Campos saiu da reunião.Motivo:saiu da reunião.)
Marcio Campos (Convidado)	Rio de Janeiro (BR )	Wi-Fi	2:05 PM	04:59 PM(Marcio Campos saiu da reunião.Motivo:saiu da reunião.)
Antonio Augusto Verissimo (Convidado)	Nova Friburgo (BR )	Wi-Fi	2:06 PM	02:06 PM(Antonio Augusto Verissimo saiu da reunião.Motivo:saiu da reunião.)
Euclides (Convidado)	Marica (BR )	Wi-Fi	2:06 PM	02:06 PM(Euclides saiu da reunião.Motivo:saiu da reunião.)
Antonio Augusto Verissimo (Convidado)	Nova Friburgo (BR )	Wi-Fi	2:06 PM	04:58 PM(Antonio Augusto Verissimo saiu da reunião.Motivo:saiu da reunião.)
Euclides (Convidado)	Marica (BR )	Wi-Fi	2:06 PM	04:58 PM(Euclides saiu da reunião.Motivo:saiu da reunião.)
Adriano Vilela Sampaio (Convidado)	Rio de Janeiro (BR )	Wi-Fi	2:09 PM	02:09 PM(Adriano Vilela Sampaio saiu da reunião.Motivo:saiu da reunião.)
Adriano Vilela Sampaio (Convidado)	Rio de Janeiro (BR )	Wi-Fi	2:09 PM	03:04 PM(Adriano Vilela Sampaio saiu da reunião.Motivo:saiu da reunião.)
Carla (Convidado)	Itaborai (BR )	Wi-Fi	2:09 PM	02:09 PM(Carla saiu da reunião.Motivo:saiu da reunião.)
Carla (Convidado)	Itaborai (BR )	Wi-Fi	2:09 PM	04:59 PM(Carla saiu da reunião.Motivo:saiu da reunião.)
Rafaella Motta (Convidado)	Marica (BR )	Wi-Fi	2:09 PM	02:09 PM(Rafaella Motta saiu da reunião.Motivo:saiu da reunião.)
Rafaella Motta (Convidado)	Marica (BR )	Wi-Fi	2:09 PM	02:12 PM(Rafaella Motta saiu da reunião.Motivo:saiu da reunião.)
Izidro (Convidado)	Rio de Janeiro (BR )	Wi-Fi	2:10 PM	02:10 PM(Izidro saiu da reunião.Motivo:saiu da reunião.)
Izidro (Convidado)	Rio de Janeiro (BR )	Wi-Fi	2:10 PM	04:59 PM(Izidro saiu da reunião.Motivo:saiu da reunião.)
Valéria Polycarpo (Convidado)	Marica (BR )	Wi-Fi	2:11 PM	02:11 PM(Valéria Polycarpo saiu da reunião.Motivo:saiu da reunião.)
Valéria Polycarpo (Convidado)	Marica (BR )	Wi-Fi	2:11 PM	02:13 PM(Valéria Polycarpo saiu da reunião.Motivo:saiu da reunião.)
Fernando Hora (Convidado)	Rio de Janeiro (BR )	Wi-Fi	2:14 PM	02:14 PM(Fernando Hora saiu da reunião.Motivo:saiu da reunião.)



<b>OFICINAS TEMÁTICAS #2 - O DESENVOLVIMENTO DO TERRITÓRIO E A VULNERABILIDADE SOCIAL: ACESSO ÀS INFRAESTRUTURAS E SERVIÇOS PÚBLICOS</b>				
<b>Participante</b>	<b>Local</b>	<b>Tipo de Rede</b>	<b>Horário de entrada</b>	<b>Horário de saída</b>
Fernando Hora (Convidado)	Rio de Janeiro (BR )	Wi-Fi	2:14 PM	04:58 PM(Fernando Hora saiu da reunião.Motivo:saiu da reunião.)
Valéria Polycarpo (Convidado)	Marica (BR )	Wi-Fi	2:15 PM	02:15 PM(Valéria Polycarpo saiu da reunião.Motivo:saiu da reunião.)
Valéria Polycarpo (Convidado)	Marica (BR )	Wi-Fi	2:15 PM	04:58 PM(Valéria Polycarpo foi desconectado da reunião.Motivo:Erro de conexão de rede.)
Lucas Azevedo (Convidado)	Marica (BR )	Wi-Fi	2:17 PM	02:17 PM(Lucas Azevedo saiu da reunião.Motivo:saiu da reunião.)
Lucas Azevedo (Convidado)	Marica (BR )	Wi-Fi	2:17 PM	05:00 PM(Lucas Azevedo foi desconectado da reunião.Motivo:Erro de conexão de rede.)
Mmariana Brito (Convidado)	Marica (BR )	Wi-Fi	2:17 PM	02:18 PM(Mmariana Brito saiu da reunião.Motivo:saiu da reunião.)
Mmariana Brito (Convidado)	Marica (BR )	Wi-Fi	2:18 PM	02:18 PM(Mmariana Brito saiu da reunião.Motivo:saiu da reunião.)
Mmariana Brito (Convidado)	Marica (BR )	Wi-Fi	2:18 PM	02:18 PM(Mmariana Brito saiu da reunião.Motivo:saiu da reunião.)
Mmariana Brito (Convidado)	Marica (BR )	Wi-Fi	2:18 PM	04:58 PM(Mmariana Brito saiu da reunião.Motivo:saiu da reunião.)
Walter Santos (Convidado)	Rio de Janeiro (BR )	Wi-Fi	2:19 PM	02:19 PM(Walter Santos saiu da reunião.Motivo:saiu da reunião.)
Manuela Mello (Convidado)	Marica (BR )	Outros		
Walter Santos (Convidado)	Rio de Janeiro (BR )	Wi-Fi	2:19 PM	04:59 PM(Walter Santos saiu da reunião.Motivo:saiu da reunião.)
Ingrid Rodrigues Vieira (Convidado)	Marica (BR )	Wi-Fi	2:21 PM	02:22 PM(Ingrid Rodrigues Vieira saiu da reunião.Motivo:saiu da reunião.)
Ingrid Rodrigues Vieira (Convidado)	Marica (BR )	Wi-Fi	2:22 PM	02:55 PM(Ingrid Rodrigues Vieira saiu da reunião.Motivo:saiu da reunião.)
Cristiana Cartolano SANEMAR (Convidado)	Cajamar (BR )	Celular	2:25 PM	02:25 PM(Cristiana Cartolano SANEMAR saiu da reunião.Motivo:saiu da reunião.)
Cristiana Cartolano SANEMAR (Convidado)	Cajamar (BR )	Celular	2:25 PM	03:06 PM(Cristiana Cartolano SANEMAR saiu da reunião.Motivo:saiu da reunião.)
Marina Marins (Convidado)	Rio de Janeiro (BR )	Celular	2:29 PM	02:29 PM(Marina Marins saiu da reunião.Motivo:saiu da reunião.)
Marina Marins (Convidado)	Rio de Janeiro (BR )	Celular	2:29 PM	02:40 PM(Marina Marins foi desconectado da reunião.Motivo:Erro de conexão de rede.)
Thiago Ribeiro (Convidado)	Marica (BR )	Wi-Fi	2:29 PM	02:29 PM(Thiago Ribeiro saiu da reunião.Motivo:saiu da reunião.)

<b>OFICINAS TEMÁTICAS #2 - O DESENVOLVIMENTO DO TERRITÓRIO E A VULNERABILIDADE SOCIAL: ACESSO ÀS INFRAESTRUTURAS E SERVIÇOS PÚBLICOS</b>				
<b>Participante</b>	<b>Local</b>	<b>Tipo de Rede</b>	<b>Horário de entrada</b>	<b>Horário de saída</b>
Thiago Ribeiro (Convidado)	Marica (BR )	Wi-Fi	2:29 PM	05:00 PM(Thiago Ribeiro foi desconectado da reunião.Motivo:Erro de conexão de rede.)
Maria Vaneska Santos. Habitação (Convidado)	Itaborai (BR )	Wi-Fi	2:30 PM	02:30 PM(Maria Vaneska Santos. Habitação saiu da reunião.Motivo:saiu da reunião.)
Maria Vaneska Santos. Habitação (Convidado)	Itaborai (BR )	Wi-Fi	2:30 PM	04:59 PM(Maria Vaneska Santos. Habitação saiu da reunião.Motivo:saiu da reunião.)
Renata Aymoré Gama (Convidado)	Marica (BR )	Wi-Fi	2:31 PM	02:31 PM(Renata Aymoré Gama saiu da reunião.Motivo:saiu da reunião.)
Renata Aymoré Gama (Convidado)	Marica (BR )	Wi-Fi	2:31 PM	05:11 PM(Renata Aymoré Gama saiu da reunião.Motivo:saiu da reunião.)
Bruno Marins - PPGAU-UFF (Convidado)	Marica (BR )	Wi-Fi	2:32 PM	04:59 PM(Bruno Marins - PPGAU-UFF saiu da reunião.Motivo:saiu da reunião.)
miriam (Convidado)	Rio de Janeiro (BR )	Celular	2:32 PM	02:33 PM(miriam saiu da reunião.Motivo:saiu da reunião.)
Maria Clara Bello Santaballa (Convidado)	Marica (BR )	Wi-Fi	2:32 PM	02:32 PM(Maria Clara Bello Santaballa saiu da reunião.Motivo:saiu da reunião.)
Maria Clara Bello Santaballa (Convidado)	Marica (BR )	Wi-Fi	2:32 PM	02:33 PM(Maria Clara Bello Santaballa saiu da reunião.Motivo:saiu da reunião.)
miriam (Convidado)	Rio de Janeiro (BR )	Celular	2:33 PM	05:00 PM(miriam foi desconectado da reunião.Motivo:Erro de conexão de rede.)
Maria Clara Bello Santaballa (Convidado)	Marica (BR )	Wi-Fi	2:33 PM	02:33 PM(Maria Clara Bello Santaballa saiu da reunião.Motivo:saiu da reunião.)
Maria Clara Bello Santaballa (Convidado)	Marica (BR )	Wi-Fi	2:33 PM	02:34 PM(Maria Clara Bello Santaballa saiu da reunião.Motivo:saiu da reunião.)
Maria Clara Bello Santaballa (Convidado)	Marica (BR )	Wi-Fi	2:35 PM	02:35 PM(Maria Clara Bello Santaballa saiu da reunião.Motivo:saiu da reunião.)
Maria Clara Bello Santaballa (Convidado)	Marica (BR )	Wi-Fi	2:35 PM	02:35 PM(Maria Clara Bello Santaballa saiu da reunião.Motivo:saiu da reunião.)
Profa Vânia Quintão (Convidado)	Nova Cidade (BR )	Wi-Fi	2:36 PM	02:36 PM(Profa Vânia Quintão saiu da reunião.Motivo:saiu da reunião.)
Profa Vânia Quintão (Convidado)	Nova Cidade (BR )	Wi-Fi	2:36 PM	03:34 PM(Profa Vânia Quintão saiu da reunião.Motivo:saiu da reunião.)
Maria Clara Bello Santaballa (Convidado)	Marica (BR )	Wi-Fi	2:36 PM	02:36 PM(Maria Clara Bello Santaballa saiu da reunião.Motivo:saiu da reunião.)
Maria Clara Bello Santaballa (Convidado)	Marica (BR )	Wi-Fi	2:36 PM	05:00 PM(Maria Clara Bello Santaballa foi desconectado da reunião.Motivo:Erro de conexão de rede.)
Maria Dolores Gobbi (Convidado)	Marica (BR )	Wi-Fi	2:38 PM	02:38 PM(Maria Dolores Gobbi saiu da reunião.Motivo:saiu da reunião.)

<b>OFICINAS TEMÁTICAS #2 - O DESENVOLVIMENTO DO TERRITÓRIO E A VULNERABILIDADE SOCIAL: ACESSO ÀS INFRAESTRUTURAS E SERVIÇOS PÚBLICOS</b>				
<b>Participante</b>	<b>Local</b>	<b>Tipo de Rede</b>	<b>Horário de entrada</b>	<b>Horário de saída</b>
Maria Dolores Gobbi (Convidado)	Marica (BR )	Wi-Fi	2:38 PM	04:45 PM(Maria Dolores Gobbi saiu da reunião.Motivo:saiu da reunião.)
Livia Goltara (Convidado)	Marica (BR )	Wi-Fi	2:39 PM	02:39 PM(Livia Goltara saiu da reunião.Motivo:saiu da reunião.)
Livia Goltara (Convidado)	Marica (BR )	Wi-Fi	2:39 PM	04:51 PM(Livia Goltara saiu da reunião.Motivo:saiu da reunião.)
Dilayne Guedes (Convidado)	Rio de Janeiro (BR )	Celular	2:40 PM	02:40 PM(Dilayne Guedes saiu da reunião.Motivo:saiu da reunião.)
Dilayne Guedes (Convidado)	Rio de Janeiro (BR )	Celular	2:40 PM	04:59 PM(Dilayne Guedes saiu da reunião.Motivo:saiu da reunião.)
Marina Marins (Convidado)	Rio de Janeiro (BR )	Celular	2:40 PM	02:42 PM(Marina Marins foi desconectado da reunião.Motivo:Erro de conexão de rede.)
Bruna Machado Barreto (Convidado)	São Paulo (BR )	Celular	2:41 PM	02:41 PM(Bruna Machado Barreto saiu da reunião.Motivo:saiu da reunião.)
Bruna Machado Barreto (Convidado)	São Paulo (BR )	Celular	2:41 PM	02:42 PM(Bruna Machado Barreto saiu da reunião.Motivo:saiu da reunião.)
Bruna M. Barreto- SEURB (Convidado)	São Paulo (BR )	Celular	2:42 PM	02:43 PM(Bruna M. Barreto- SEURB saiu da reunião.Motivo:saiu da reunião.)
Bruna M. Barreto- SEURB (Convidado)	São Paulo (BR )	Celular	2:43 PM	04:41 PM(Bruna M. Barreto- SEURB foi desconectado da reunião.Motivo:Erro de conexão de rede.)
Celso Vergne (Convidado)	Marica (BR )	Com Fio	2:45 PM	02:45 PM(Celso Vergne saiu da reunião.Motivo:saiu da reunião.)
Celso Vergne (Convidado)	Marica (BR )	Com Fio	2:45 PM	05:00 PM(Celso Vergne foi desconectado da reunião.Motivo:Erro de conexão de rede.)
Ingrid Rodrigues Vieira (Convidado)	Marica (BR )	Wi-Fi	2:56 PM	02:56 PM(Ingrid Rodrigues Vieira saiu da reunião.Motivo:saiu da reunião.)
Ingrid Rodrigues Vieira (Convidado)	Marica (BR )	Wi-Fi	2:56 PM	03:08 PM(Ingrid Rodrigues Vieira saiu da reunião.Motivo:saiu da reunião.)
Emerson (Convidado)	São Paulo (BR )	Celular	2:59 PM	03:00 PM(Emerson saiu da reunião.Motivo:saiu da reunião.)
Emerson (Convidado)	São Paulo (BR )	Celular	3:00 PM	03:50 PM(Emerson saiu da reunião.Motivo:saiu da reunião.)
Rafaella Motta (Convidado)	Marica (BR )	Wi-Fi	3:00 PM	03:00 PM(Rafaella Motta saiu da reunião.Motivo:saiu da reunião.)
Rafaella Motta (Convidado)	Marica (BR )	Wi-Fi	3:00 PM	03:02 PM(Rafaella Motta foi desconectado da reunião.Motivo:Erro de conexão de rede.)
Rafaella Motta (Convidado)	Marica (BR )	Wi-Fi	3:02 PM	03:05 PM(Rafaella Motta saiu da reunião.Motivo:saiu da reunião.)
Maria Vaneska -Secretaria de Habitação (Convidado)	Marica (BR )	Outros		

<b>OFICINAS TEMÁTICAS #2 - O DESENVOLVIMENTO DO TERRITÓRIO E A VULNERABILIDADE SOCIAL: ACESSO ÀS INFRAESTRUTURAS E SERVIÇOS PÚBLICOS</b>				
<b>Participante</b>	<b>Local</b>	<b>Tipo de Rede</b>	<b>Horário de entrada</b>	<b>Horário de saída</b>
Maria Vaneska -Secretaria de Habitação (Convidado)	Marica (BR )	Outros		
Ingrid Rodrigues Vieira (Convidado)	Marica (BR )	Wi-Fi	3:14 PM	03:14 PM(Ingrid Rodrigues Vieira saiu da reunião.Motivo:saiu da reunião.)
Ingrid Rodrigues Vieira (Convidado)	Marica (BR )	Wi-Fi	3:14 PM	04:28 PM(Ingrid Rodrigues Vieira saiu da reunião.Motivo:saiu da reunião.)
Martha Schmitz (Convidado)	Marica (BR )	Com Fio	3:35 PM	03:35 PM(Martha Schmitz saiu da reunião.Motivo:saiu da reunião.)
Martha Schmitz (Convidado)	Marica (BR )	Com Fio	3:35 PM	04:16 PM(Martha Schmitz saiu da reunião.Motivo:saiu da reunião.)
Thiago de Lima (Convidado)	Rio de Janeiro (BR )	Celular	3:46 PM	04:37 PM(Thiago de Lima foi desconectado da reunião.Motivo:Erro de conexão de rede.)
Bernardo Marques (Convidado)	Rio de Janeiro (BR )	Celular	4:13 PM	04:13 PM(Bernardo Marques saiu da reunião.Motivo:saiu da reunião.)
Bernardo Marques (Convidado)	Rio de Janeiro (BR )	Celular	4:13 PM	04:36 PM(Bernardo Marques saiu da reunião.Motivo:saiu da reunião.)
Emerson (Convidado)	São Paulo (BR )	Celular	4:17 PM	04:18 PM(Emerson saiu da reunião.Motivo:saiu da reunião.)
Emerson (Convidado)	São Paulo (BR )	Celular	4:18 PM	04:32 PM(Emerson saiu da reunião.Motivo:saiu da reunião.)
Junior Marques (Convidado)	Rio de Janeiro (BR )	Outros	4:28 PM	04:39 PM(Junior Marques saiu da reunião.Motivo:saiu da reunião.)
Thiago de Lima (Convidado)	Rio de Janeiro (BR )	Celular	4:37 PM	04:52 PM(Thiago de Lima foi desconectado da reunião.Motivo:Erro de conexão de rede.)
Bernardo Marques (Convidado)	Rio de Janeiro (BR )	Celular	4:38 PM	04:38 PM(Bernardo Marques saiu da reunião.Motivo:saiu da reunião.)
Bernardo Marques (Convidado)	Rio de Janeiro (BR )	Celular	4:38 PM	04:56 PM(Bernardo Marques saiu da reunião.Motivo:saiu da reunião.)
Debora C. Lopes (Convidado)	Itaboraí (BR )	Wi-Fi	4:40 PM	04:40 PM(Debora C. Lopes saiu da reunião.Motivo:saiu da reunião.)
Debora C. Lopes (Convidado)	Itaboraí (BR )	Wi-Fi	4:40 PM	04:59 PM(Debora C. Lopes saiu da reunião.Motivo:saiu da reunião.)
Martha Schmitz (Convidado)	Marica (BR )	Com Fio	4:40 PM	04:40 PM(Martha Schmitz saiu da reunião.Motivo:saiu da reunião.)
Martha Schmitz (Convidado)	Marica (BR )	Com Fio	4:40 PM	04:53 PM(Martha Schmitz saiu da reunião.Motivo:saiu da reunião.)
Thiago de Lima (Convidado)	Rio de Janeiro (BR )	Celular	5:03 PM	05:07 PM(Thiago de Lima saiu da reunião.Motivo:saiu da reunião.)

<b>OFICINAS TEMÁTICAS #2 - O DESENVOLVIMENTO DO TERRITÓRIO E A VULNERABILIDADE SOCIAL: ACESSO ÀS INFRAESTRUTURAS E SERVIÇOS PÚBLICOS</b>				
<b>Participante</b>	<b>Local</b>	<b>Tipo de Rede</b>	<b>Horário de entrada</b>	<b>Horário de saída</b>
Thiago de Lima (Convidado)	Rio de Janeiro (BR)	Celular	5:08 PM	05:09 PM(Thiago de Lima foi desconectado da reunião.Motivo:Erro de conexão de rede.)
Oswaldo Neto (Convidado)	São Paulo (BR)	Wi-Fi	2:24 PM	03:53 PM(Oswaldo Neto saiu da reunião.Motivo:saiu da reunião.)

**OFICINAS TEMÁTICAS #3 - O DESENVOLVIMENTO ECONÔMICO SUSTENTÁVEL & O PATRIMÔNIO NATURAL, HISTÓRICO E CULTURAL**

Participante	Local	Tipo de Rede	Horário de entrada	Horário de saída
Bruno Marins - PPGAU-UFF (Convidado)	Marica (BR )	Wi-Fi	3:59 PM	05:34 PM(Bruno Marins - PPGAU-UFF saiu da reunião.Motivo:saiu da reunião.)
Maria Vaneska Santos. Habitação (Convidado)	Marica (BR )	Wi-Fi	3:59 PM	05:34 PM(Maria Vaneska Santos. Habitação saiu da reunião.Motivo:saiu da reunião.)
Celso Cabral (Convidado)	Marica (BR )	Wi-Fi	3:59 PM	05:34 PM(Celso Cabral saiu da reunião.Motivo:saiu da reunião.)
Marcela Policiano (Convidado)	Marica (BR )	Wi-Fi	3:59 PM	05:12 PM(Marcela Policiano saiu da reunião.Motivo:saiu da reunião.)
Werther Holzer (Convidado)	Nova Friburgo (BR )	Wi-Fi	3:59 PM	04:25 PM(Werther Holzer saiu da reunião.Motivo:saiu da reunião.)
Jorge Fernandes (Convidado)	Marica (BR )	Com Fio	3:59 PM	05:10 PM(Jorge Fernandes saiu da reunião.Motivo:saiu da reunião.)
Instituto Bras de Adm Municipal IBAM	Duque de Caxias (BR )	Wi-Fi	1:29 PM	05:37 PM(Instituto Bras de Adm Municipal IBAM saiu da reunião.Motivo:O anfitrião encerrou a reunião.)
Jessica Ojana (Convidado)	Rio de Janeiro (BR )	Wi-Fi	1:30 PM	01:30 PM(Jessica Ojana saiu da reunião.Motivo:saiu da reunião.)
Jessica Ojana (Convidado)	Rio de Janeiro (BR )	Wi-Fi	1:30 PM	05:37 PM(Jessica Ojana saiu da reunião.Motivo:saiu da reunião.)
Henrique Barandier - IBAM (Convidado)	Rio de Janeiro (BR )	Wi-Fi	1:32 PM	01:32 PM(Henrique Barandier - IBAM saiu da reunião.Motivo:saiu da reunião.)
Henrique Barandier - IBAM (Convidado)	Rio de Janeiro (BR )	Wi-Fi	1:32 PM	04:25 PM(Henrique Barandier - IBAM foi desconectado da reunião.Motivo:Erro de conexão de rede.)
Ana Claudia Nunes Alves (Convidado)	Rio de Janeiro (BR )	Wi-Fi	1:35 PM	01:35 PM(Ana Claudia Nunes Alves saiu da reunião.Motivo:saiu da reunião.)
Ana Claudia Nunes Alves (Convidado)	Rio de Janeiro (BR )	Wi-Fi	1:35 PM	01:35 PM(Ana Claudia Nunes Alves saiu da reunião.Motivo:saiu da reunião.)
Ana Claudia Nunes Alves (Convidado)	Rio de Janeiro (BR )	Com Fio	1:38 PM	01:38 PM(Ana Claudia Nunes Alves foi desconectado da reunião.Motivo:Erro de conexão de rede.)
Ana Claudia Nunes Alves (Convidado)	Rio de Janeiro (BR )	Wi-Fi	1:39 PM	01:39 PM(Ana Claudia Nunes Alves saiu da reunião.Motivo:saiu da reunião.)
Ana Claudia Nunes Alves (Convidado)	Rio de Janeiro (BR )	Wi-Fi	1:39 PM	05:35 PM(Ana Claudia Nunes Alves saiu da reunião.Motivo:saiu da reunião.)

**OFICINAS TEMÁTICAS #3 - O DESENVOLVIMENTO ECONÔMICO SUSTENTÁVEL & O PATRIMÔNIO NATURAL, HISTÓRICO E CULTURAL**

Participante	Local	Tipo de Rede	Horário de entrada	Horário de saída
Carmem Feijo (Convidado)	Rio de Janeiro (BR )	Wi-Fi	1:40 PM	01:40 PM(Carmem Feijo saiu da reunião.Motivo:saiu da reunião.)
Will RobsonCoelho (Convidado)	Marica (BR )	Com Fio	1:40 PM	01:40 PM(Will RobsonCoelho saiu da reunião.Motivo:saiu da reunião.)
Will RobsonCoelho (Convidado)	Marica (BR )	Com Fio	1:40 PM	01:51 PM(Will RobsonCoelho foi desconectado da reunião.Motivo:Erro de conexão de rede.)
Carmem Feijo (Convidado)	Rio de Janeiro (BR )	Wi-Fi	1:40 PM	05:34 PM(Carmem Feijo saiu da reunião.Motivo:saiu da reunião.)
Mayara Ribeiro (Convidado)	NiterÃ³i (BR )	Wi-Fi	1:43 PM	01:43 PM(Mayara Ribeiro saiu da reunião.Motivo:saiu da reunião.)
Mayara Ribeiro (Convidado)	NiterÃ³i (BR )	Wi-Fi	1:43 PM	05:17 PM(Mayara Ribeiro saiu da reunião.Motivo:saiu da reunião.)
Giovanna Cavalcanti (Convidado)	Rio de Janeiro (BR )	Wi-Fi	1:44 PM	01:44 PM(Giovanna Cavalcanti saiu da reunião.Motivo:saiu da reunião.)
Giovanna Cavalcanti (Convidado)	Rio de Janeiro (BR )	Wi-Fi	1:44 PM	05:37 PM(Giovanna Cavalcanti saiu da reunião.Motivo:saiu da reunião.)
Noemia LBFernandes (Convidado)	Rio de Janeiro (BR )	Wi-Fi	1:44 PM	01:44 PM(Noemia LBFernandes saiu da reunião.Motivo:saiu da reunião.)
Noemia LBFernandes (Convidado)	Rio de Janeiro (BR )	Wi-Fi	1:44 PM	01:53 PM(Noemia LBFernandes foi desconectado da reunião.Motivo:Erro de conexão de rede.)
Bruna Machado Barreto-SEURB (Convidado)	Marica (BR )	Com Fio	1:47 PM	01:47 PM(Bruna Machado Barreto-SEURB saiu da reunião.Motivo:saiu da reunião.)
Bruna Machado Barreto-SEURB (Convidado)	Marica (BR )	Com Fio	1:47 PM	01:51 PM(Bruna Machado Barreto-SEURB foi desconectado da reunião.Motivo:Erro de conexão de rede.)
Sandro Urbanismo (Convidado)	Marica (BR )	Wi-Fi	1:50 PM	01:50 PM(Sandro Urbanismo saiu da reunião.Motivo:saiu da reunião.)
Sandro Urbanismo (Convidado)	Marica (BR )	Wi-Fi	1:50 PM	05:34 PM(Sandro Urbanismo saiu da reunião.Motivo:saiu da reunião.)
Martha Schmitz (Convidado)	Marica (BR )	Com Fio	1:50 PM	01:51 PM(Martha Schmitz saiu da reunião.Motivo:saiu da reunião.)
Instituto Bras de Adm Municipal IBAM	Teresopolis (BR )	Wi-Fi	1:50 PM	05:08 PM(Instituto Bras de Adm Municipal IBAM saiu da reunião.Motivo:saiu da reunião.)
Will RobsonCoelho (Convidado)	Marica (BR )	Com Fio	1:51 PM	01:52 PM(Will RobsonCoelho foi desconectado da reunião.Motivo:Erro de conexão de rede.)

**OFICINAS TEMÁTICAS #3 - O DESENVOLVIMENTO ECONÔMICO SUSTENTÁVEL & O PATRIMÔNIO NATURAL, HISTÓRICO E CULTURAL**

Participante	Local	Tipo de Rede	Horário de entrada	Horário de saída
Bruna Machado Barreto-SEURB (Convidado)	(US )	Com Fio		
Marcio Campos (Convidado)	Rio de Janeiro (BR )	Wi-Fi	1:52 PM	01:52 PM(Marcio Campos saiu da reunião.Motivo:saiu da reunião.)
Renata Aymoré Gama (Convidado)	Marica (BR )	Wi-Fi	1:52 PM	01:52 PM(Renata Aymoré Gama saiu da reunião.Motivo:saiu da reunião.)
Marcio Campos (Convidado)	Rio de Janeiro (BR )	Wi-Fi	1:52 PM	05:31 PM(Marcio Campos saiu da reunião.Motivo:saiu da reunião.)
Renata Aymoré Gama (Convidado)	Marica (BR )	Wi-Fi	1:52 PM	02:06 PM(Renata Aymoré Gama foi desconectado da reunião.Motivo:Erro de conexão de rede.)
Bruna Machado Barreto-SEURB (Convidado)	Marica (BR )	Com Fio	1:53 PM	03:56 PM(Bruna Machado Barreto-SEURB saiu da reunião.Motivo:saiu da reunião.)
Noemia LBFernandes (Convidado)	Rio de Janeiro (BR )	Wi-Fi	1:53 PM	05:35 PM(Noemia LBFernandes saiu da reunião.Motivo:saiu da reunião.)
Izidro (Convidado)	Rio de Janeiro (BR )	Wi-Fi	1:54 PM	01:54 PM(Izidro saiu da reunião.Motivo:saiu da reunião.)
iPhone Luciana (Convidado)	Itaboraí (BR )	Wi-Fi	1:54 PM	01:54 PM(iPhone Luciana saiu da reunião.Motivo:saiu da reunião.)
iPhone Luciana (Convidado)	Itaboraí (BR )	Wi-Fi	1:54 PM	04:29 PM(iPhone Luciana foi desconectado da reunião.Motivo:Erro de conexão de rede.)
Izidro (Convidado)	Rio de Janeiro (BR )	Wi-Fi	1:54 PM	05:37 PM(Izidro saiu da reunião.Motivo:saiu da reunião.)
Livia Goltara (Convidado)	Rio de Janeiro (BR )	Celular	1:54 PM	01:54 PM(Livia Goltara saiu da reunião.Motivo:saiu da reunião.)
Livia Goltara (Convidado)	Rio de Janeiro (BR )	Celular	1:54 PM	02:47 PM(Livia Goltara saiu da reunião.Motivo:saiu da reunião.)
Jorge Fernandes (Convidado)	Marica (BR )	Com Fio	1:55 PM	01:55 PM(Jorge Fernandes saiu da reunião.Motivo:saiu da reunião.)
Jorge Fernandes (Convidado)	Marica (BR )	Com Fio	1:55 PM	03:59 PM(Jorge Fernandes foi desconectado da reunião.Motivo:Erro de conexão de rede.)
jhone (Convidado)	Rio de Janeiro (BR )	Com Fio	1:55 PM	01:55 PM(jhone saiu da reunião.Motivo:saiu da reunião.)



**OFICINAS TEMÁTICAS #3 - O DESENVOLVIMENTO ECONÔMICO SUSTENTÁVEL & O PATRIMÔNIO NATURAL, HISTÓRICO E CULTURAL**

Participante	Local	Tipo de Rede	Horário de entrada	Horário de saída
Jhone (Convidado)	Rio de Janeiro (BR)	Com Fio	1:55 PM	05:34 PM(Jhone saiu da reunião.Motivo:saiu da reunião.)
Carla (Convidado)	Itaboraí (BR)	Wi-Fi	1:56 PM	01:56 PM(Carla saiu da reunião.Motivo:saiu da reunião.)
Carla (Convidado)	Itaboraí (BR)	Wi-Fi	1:56 PM	05:35 PM(Carla saiu da reunião.Motivo:saiu da reunião.)
Bruno Marins - PPGAU-UFF (Convidado)	Maricá (BR)	Wi-Fi	1:56 PM	01:56 PM(Bruno Marins - PPGAU-UFF saiu da reunião.Motivo:saiu da reunião.)
Bruno Marins - PPGAU-UFF (Convidado)	Maricá (BR)	Wi-Fi	1:56 PM	03:59 PM(Bruno Marins - PPGAU-UFF foi desconectado da reunião.Motivo:Erro de conexão de rede.)
Claudio Gimenez (Convidado)	Rio de Janeiro (BR)	Wi-Fi	1:57 PM	01:57 PM(Claudio Gimenez saiu da reunião.Motivo:saiu da reunião.)
Claudio Gimenez (Convidado)	Rio de Janeiro (BR)	Wi-Fi	1:57 PM	04:56 PM(Claudio Gimenez saiu da reunião.Motivo:saiu da reunião.)
flávia Lanari Coelho (Convidado)	Itaboraí (BR)	Outros		
flávia Lanari Coelho (Convidado)	Itaboraí (BR)	Outros		
Katia Mansur (Convidado)	Rio de Janeiro (BR)	Wi-Fi	2:00 PM	02:00 PM(Katia Mansur saiu da reunião.Motivo:saiu da reunião.)
Katia Mansur (Convidado)	Rio de Janeiro (BR)	Wi-Fi	2:00 PM	05:30 PM(Katia Mansur saiu da reunião.Motivo:saiu da reunião.)
Sérgio Mesquita (Convidado)	Maricá (BR)	Wi-Fi	2:00 PM	02:00 PM(Sérgio Mesquita saiu da reunião.Motivo:saiu da reunião.)
Sérgio Mesquita (Convidado)	Maricá (BR)	Wi-Fi	2:00 PM	05:34 PM(Sérgio Mesquita saiu da reunião.Motivo:saiu da reunião.)
Werther Holzer (Convidado)	Nova Friburgo (BR)	Wi-Fi	2:01 PM	02:01 PM(Werther Holzer saiu da reunião.Motivo:saiu da reunião.)
Werther Holzer (Convidado)	Nova Friburgo (BR)	Wi-Fi	2:01 PM	03:59 PM(Werther Holzer foi desconectado da reunião.Motivo:Erro de conexão de rede.)
Milton Cabral Abrahao (Convidado)	Itaboraí (BR)	Wi-Fi	2:01 PM	02:02 PM(Milton Cabral Abrahao saiu da reunião.Motivo:saiu da reunião.)
Milton Cabral Abrahao (Convidado)	Itaboraí (BR)	Wi-Fi	2:02 PM	03:37 PM(Milton Cabral Abrahao foi desconectado da reunião.Motivo:Erro de conexão de rede.)
Isabella (Convidado)	Maricá (BR)	Wi-Fi	2:02 PM	02:02 PM(Isabella saiu da reunião.Motivo:saiu da reunião.)

**OFICINAS TEMÁTICAS #3 - O DESENVOLVIMENTO ECONÔMICO SUSTENTÁVEL & O PATRIMÔNIO NATURAL, HISTÓRICO E CULTURAL**

Participante	Local	Tipo de Rede	Horário de entrada	Horário de saída
Isabella (Convidado)	Marica (BR )	Wi-Fi	2:02 PM	02:56 PM(Isabella saiu da reunião.Motivo:saiu da reunião.)
Junior Marques (Convidado)	Marica (BR )	Wi-Fi	2:03 PM	02:03 PM(Junior Marques saiu da reunião.Motivo:saiu da reunião.)
Junior Marques (Convidado)	Marica (BR )	Wi-Fi	2:03 PM	04:21 PM(Junior Marques saiu da reunião.Motivo:saiu da reunião.)
Isis Medeiros (Convidado)	Nova Cidade (BR )	Wi-Fi	2:03 PM	02:03 PM(Isis Medeiros saiu da reunião.Motivo:saiu da reunião.)
Isis Medeiros (Convidado)	Nova Cidade (BR )	Wi-Fi	2:03 PM	03:41 PM(Isis Medeiros saiu da reunião.Motivo:saiu da reunião.)
Thiago van Boekel (Convidado)	Rio de Janeiro (BR )	Wi-Fi	2:04 PM	02:04 PM(Thiago van Boekel saiu da reunião.Motivo:saiu da reunião.)
Thiago van Boekel (Convidado)	Rio de Janeiro (BR )	Wi-Fi	2:04 PM	04:02 PM(Thiago van Boekel saiu da reunião.Motivo:saiu da reunião.)
Karin (Convidado)	Rio de Janeiro (BR )	Wi-Fi	2:04 PM	02:04 PM(Karin saiu da reunião.Motivo:saiu da reunião.)
Karin (Convidado)	Rio de Janeiro (BR )	Wi-Fi	2:04 PM	04:56 PM(Karin saiu da reunião.Motivo:saiu da reunião.)
Camila Barbosa (Convidado)	Marica (BR )	Wi-Fi	2:04 PM	02:05 PM(Camila Barbosa saiu da reunião.Motivo:saiu da reunião.)
Galaxy J5 Prime (Convidado)	Marica (BR )	Wi-Fi	2:04 PM	02:05 PM(Galaxy J5 Prime saiu da reunião.Motivo:saiu da reunião.)
Camila Barbosa (Convidado)	Marica (BR )	Wi-Fi	2:05 PM	05:37 PM(Camila Barbosa saiu da reunião.Motivo:O anfitrião encerrou a reunião.)
Galaxy J5 Prime (Convidado)	Marica (BR )	Wi-Fi	2:05 PM	05:34 PM(Galaxy J5 Prime saiu da reunião.Motivo:saiu da reunião.)
Felipe Lima Queiroz (Convidado)	Marica (BR )	Wi-Fi	2:07 PM	02:07 PM(Felipe Lima Queiroz saiu da reunião.Motivo:saiu da reunião.)
Celso Cabral (Convidado)	Marica (BR )	Wi-Fi	2:07 PM	02:07 PM(Celso Cabral saiu da reunião.Motivo:saiu da reunião.)
Felipe Lima Queiroz (Convidado)	Marica (BR )	Wi-Fi	2:07 PM	02:10 PM(Felipe Lima Queiroz saiu da reunião.Motivo:saiu da reunião.)
Renata Toledo (Convidado)	Marica (BR )	Wi-Fi	2:07 PM	02:07 PM(Renata Toledo saiu da reunião.Motivo:saiu da reunião.)
Celso Cabral (Convidado)	Marica (BR )	Wi-Fi	2:07 PM	03:59 PM(Celso Cabral foi desconectado da reunião.Motivo:Erro de conexão de rede.)
Renata Toledo (Convidado)	Marica (BR )	Wi-Fi	2:07 PM	02:07 PM(Renata Toledo saiu da reunião.Motivo:saiu da reunião.)

**OFICINAS TEMÁTICAS #3 - O DESENVOLVIMENTO ECONÔMICO SUSTENTÁVEL & O PATRIMÔNIO NATURAL, HISTÓRICO E CULTURAL**

Participante	Local	Tipo de Rede	Horário de entrada	Horário de saída
Renata Toledo (Convidado)	Marica (BR )	Wi-Fi	2:07 PM	02:15 PM(Renata Toledo foi desconectado da reunião.Motivo:Erro de conexão de rede.)
Renata Aymoré Gama (Convidado)	Marica (BR )	Wi-Fi	2:08 PM	02:08 PM(Renata Aymoré Gama foi desconectado da reunião.Motivo:Erro de conexão de rede.)
Ernesto Braga (Convidado)	Rio de Janeiro (BR )	Wi-Fi	2:08 PM	02:08 PM(Ernesto Braga saiu da reunião.Motivo:saiu da reunião.)
Ernesto Braga (Convidado)	Rio de Janeiro (BR )	Wi-Fi	2:08 PM	05:35 PM(Ernesto Braga saiu da reunião.Motivo:saiu da reunião.)
Felipe Queiroz (Convidado)	Marica (BR )	Wi-Fi	2:08 PM	02:09 PM(Felipe Queiroz saiu da reunião.Motivo:saiu da reunião.)
Felipe Queiroz (Convidado)	Marica (BR )	Wi-Fi	2:09 PM	02:09 PM(Felipe Queiroz foi desconectado da reunião.Motivo:Erro de conexão de rede.)
Felipe Queiroz (Convidado)	Marica (BR )	Wi-Fi	2:09 PM	02:14 PM(Felipe Queiroz foi desconectado da reunião.Motivo:Erro de conexão de rede.)
Felipe (Convidado)	NiterÃ³i (BR )	Wi-Fi	2:11 PM	02:11 PM(Felipe saiu da reunião.Motivo:saiu da reunião.)
Felipe (Convidado)	NiterÃ³i (BR )	Wi-Fi	2:11 PM	02:14 PM(Felipe saiu da reunião.Motivo:saiu da reunião.)
Priscila (Convidado)	NiterÃ³i (BR )	Wi-Fi	2:11 PM	02:12 PM(Priscila saiu da reunião.Motivo:saiu da reunião.)
Priscila (Convidado)	NiterÃ³i (BR )	Wi-Fi	2:12 PM	02:48 PM(Priscila saiu da reunião.Motivo:saiu da reunião.)
Luciana Hamada (Convidado)	Brasília (BR )	Wi-Fi	2:12 PM	02:14 PM(Luciana Hamada saiu da reunião.Motivo:saiu da reunião.)
RUY CORDEIRO (Convidado)	NiterÃ³i (BR )	Wi-Fi	2:13 PM	02:13 PM(RUY CORDEIRO saiu da reunião.Motivo:saiu da reunião.)
RUY CORDEIRO (Convidado)	NiterÃ³i (BR )	Wi-Fi	2:13 PM	05:37 PM(RUY CORDEIRO saiu da reunião.Motivo:O anfitrião encerrou a reunião.)
Matheus Moraes (Convidado)	Rio de Janeiro (BR )	Wi-Fi	2:13 PM	02:13 PM(Matheus Moraes saiu da reunião.Motivo:saiu da reunião.)
Matheus Moraes (Convidado)	Rio de Janeiro (BR )	Wi-Fi	2:13 PM	03:49 PM(Matheus Moraes saiu da reunião.Motivo:saiu da reunião.)
Luciana Hamada (Convidado)	Brasília (BR )	Wi-Fi	2:14 PM	05:34 PM(Luciana Hamada saiu da reunião.Motivo:saiu da reunião.)
Marcus Cambra (Convidado)	NiterÃ³i (BR )	Wi-Fi	2:14 PM	02:14 PM(Marcus Cambra saiu da reunião.Motivo:saiu da reunião.)
Felipe Queiroz (Convidado)	Marica (BR )	Wi-Fi	2:14 PM	02:16 PM(Felipe Queiroz saiu da reunião.Motivo:saiu da reunião.)

**OFICINAS TEMÁTICAS #3 - O DESENVOLVIMENTO ECONÔMICO SUSTENTÁVEL & O PATRIMÔNIO NATURAL, HISTÓRICO E CULTURAL**

Participante	Local	Tipo de Rede	Horário de entrada	Horário de saída
Marcus Cambra (Convidado)	NiterÃ³i (BR )	Wi-Fi	2:14 PM	02:17 PM(Marcus Cambra saiu da reuniãõ.Motivo:saiu da reuniãõ.)
Adelmo Berty (Convidado)	Marica (BR )	Wi-Fi	2:14 PM	02:14 PM(Adelmo Berty saiu da reuniãõ.Motivo:saiu da reuniãõ.)
Renata Gama (Convidado)	Marica (BR )	Wi-Fi	2:14 PM	02:14 PM(Renata Gama saiu da reuniãõ.Motivo:saiu da reuniãõ.)
Adelmo Berty (Convidado)	Marica (BR )	Wi-Fi	2:14 PM	03:19 PM(Adelmo Berty foi desconectado da reuniãõ.Motivo:Erro de conexãõ de rede.)
Luciana (Convidado)	Marica (BR )	Wi-Fi	2:14 PM	02:15 PM(Luciana saiu da reuniãõ.Motivo:saiu da reuniãõ.)
Renata Gama (Convidado)	Marica (BR )	Wi-Fi	2:14 PM	02:53 PM(Renata Gama foi desconectado da reuniãõ.Motivo:Erro de conexãõ de rede.)
Luciana (Convidado)	Marica (BR )	Wi-Fi	2:15 PM	03:02 PM(Luciana foi desconectado da reuniãõ.Motivo:Erro de conexãõ de rede.)
Oswaldo Neto (Convidado)	Nova Cidade (BR )	Wi-Fi	2:15 PM	02:15 PM(Oswaldo Neto saiu da reuniãõ.Motivo:saiu da reuniãõ.)
Oswaldo Neto (Convidado)	Nova Cidade (BR )	Wi-Fi	2:15 PM	02:19 PM(Oswaldo Neto saiu da reuniãõ.Motivo:saiu da reuniãõ.)
Jaline /urbanismo (Convidado)	Rio de Janeiro (BR )	Celular	2:16 PM	02:17 PM(Jaline /urbanismo saiu da reuniãõ.Motivo:saiu da reuniãõ.)
Jaline /urbanismo (Convidado)	Rio de Janeiro (BR )	Celular	2:17 PM	02:45 PM(Jaline /urbanismo foi desconectado da reuniãõ.Motivo:Erro de conexãõ de rede.)
Marcus Cambra UERJ (Convidado)	NiterÃ³i (BR )	Wi-Fi	2:17 PM	02:17 PM(Marcus Cambra UERJ saiu da reuniãõ.Motivo:saiu da reuniãõ.)
Renata Toledo (Convidado)	Marica (BR )	Wi-Fi	2:17 PM	02:17 PM(Renata Toledo saiu da reuniãõ.Motivo:saiu da reuniãõ.)
Marcus Cambra UERJ (Convidado)	NiterÃ³i (BR )	Wi-Fi	2:17 PM	04:15 PM(Marcus Cambra UERJ foi desconectado da reuniãõ.Motivo:Erro de conexãõ de rede.)
Renata Toledo (Convidado)	Marica (BR )	Wi-Fi	2:17 PM	03:59 PM(Renata Toledo foi desconectado da reuniãõ.Motivo:Erro de conexãõ de rede.)
Felipe Queiroz (Convidado)	Marica (BR )	Wi-Fi	2:17 PM	02:17 PM(Felipe Queiroz saiu da reuniãõ.Motivo:saiu da reuniãõ.)
Felipe Queiroz (Convidado)	Marica (BR )	Wi-Fi	2:17 PM	03:46 PM(Felipe Queiroz foi desconectado da reuniãõ.Motivo:Erro de conexãõ de rede.)
Flávia Valença Lima (Convidado)	Itaborai (BR )	Wi-Fi	2:22 PM	02:22 PM(Flávia Valença Lima saiu da reuniãõ.Motivo:saiu da reuniãõ.)

**OFICINAS TEMÁTICAS #3 - O DESENVOLVIMENTO ECONÔMICO SUSTENTÁVEL & O PATRIMÔNIO NATURAL, HISTÓRICO E CULTURAL**

Participante	Local	Tipo de Rede	Horário de entrada	Horário de saída
Flávia Valença Lima (Convidado)	Itaborai (BR )	Wi-Fi	2:22 PM	02:57 PM(Flávia Valença Lima foi desconectado da reunião.Motivo:Erro de conexão de rede.)
Felipe (Convidado)	NiterÃ³i (BR )	Wi-Fi	2:24 PM	02:24 PM(Felipe saiu da reunião.Motivo:saiu da reunião.)
Felipe (Convidado)	NiterÃ³i (BR )	Wi-Fi	2:24 PM	03:59 PM(Felipe foi desconectado da reunião.Motivo:Erro de conexão de rede.)
Maria Vaneska Santos. Habitação (Convidado)	Marica (BR )	Wi-Fi	2:32 PM	02:32 PM(Maria Vaneska Santos. Habitação saiu da reunião.Motivo:saiu da reunião.)
Maria Vaneska Santos. Habitação (Convidado)	Marica (BR )	Wi-Fi	2:32 PM	03:59 PM(Maria Vaneska Santos. Habitação foi desconectado da reunião.Motivo:Erro de conexão de rede.)
Renata Aymoré Gama - SECULT (Convidado)	Marica (BR )	Wi-Fi	2:32 PM	04:09 PM(Renata Aymoré Gama - SECULT foi desconectado da reunião.Motivo:Erro de conexão de rede.)
Fatima Casarin (Convidado)	Nova Cidade (BR )	Wi-Fi	2:33 PM	02:35 PM(Fatima Casarin foi desconectado da reunião.Motivo:Erro de conexão de rede.)
Eraldo Brandao (Convidado)	Nova Cidade (BR )	Wi-Fi	2:34 PM	02:35 PM(Eraldo Brandao saiu da reunião.Motivo:saiu da reunião.)
Eraldo Brandao (Convidado)	Nova Cidade (BR )	Wi-Fi	2:35 PM	03:27 PM(Eraldo Brandao foi desconectado da reunião.Motivo:Erro de conexão de rede.)
Willian G. K. Higa (Convidado)	Nova Cidade (BR )	Wi-Fi	2:37 PM	02:37 PM(Willian G. K. Higa saiu da reunião.Motivo:saiu da reunião.)
Willian G. K. Higa (Convidado)	Nova Cidade (BR )	Wi-Fi	2:37 PM	03:54 PM(Willian G. K. Higa foi desconectado da reunião.Motivo:Erro de conexão de rede.)
Wellington Silva (Convidado)	Rio de Janeiro (BR )	Wi-Fi	2:49 PM	02:49 PM(Wellington Silva saiu da reunião.Motivo:saiu da reunião.)
Wellington Silva (Convidado)	Rio de Janeiro (BR )	Wi-Fi	2:49 PM	05:05 PM(Wellington Silva saiu da reunião.Motivo:saiu da reunião.)
Debora C. Lopes (Convidado)	Itaborai (BR )	Wi-Fi	2:52 PM	02:52 PM(Debora C. Lopes saiu da reunião.Motivo:saiu da reunião.)
Debora C. Lopes (Convidado)	Itaborai (BR )	Wi-Fi	2:52 PM	05:35 PM(Debora C. Lopes saiu da reunião.Motivo:saiu da reunião.)
Renata Gama (Convidado)	Marica (BR )	Wi-Fi	2:56 PM	02:56 PM(Renata Gama saiu da reunião.Motivo:saiu da reunião.)
Renata Gama (Convidado)	Marica (BR )	Wi-Fi	2:56 PM	04:29 PM(Renata Gama foi desconectado da reunião.Motivo:Erro de conexão de rede.)

**OFICINAS TEMÁTICAS #3 - O DESENVOLVIMENTO ECONÔMICO SUSTENTÁVEL & O PATRIMÔNIO NATURAL, HISTÓRICO E CULTURAL**

Participante	Local	Tipo de Rede	Horário de entrada	Horário de saída
Flávia Valença Lima (Convidado)	Rio de Janeiro (BR )	Celular	2:57 PM	03:11 PM(Flávia Valença Lima saiu da reunião.Motivo:saiu da reunião.)
Andreas Nascimento (Petróleo/Gas) (Convidado)	Natal (BR )	Wi-Fi	2:59 PM	03:00 PM(Andreas Nascimento (Petróleo/Gas) saiu da reunião.Motivo:saiu da reunião.)
Andreas Nascimento (Petróleo/Gas) (Convidado)	Natal (BR )	Wi-Fi	3:00 PM	04:11 PM(Andreas Nascimento (Petróleo/Gas) saiu da reunião.Motivo:saiu da reunião.)
Fatima Casarin (Convidado)	Nova Cidade (BR )	Wi-Fi	3:02 PM	03:02 PM(Fatima Casarin saiu da reunião.Motivo:saiu da reunião.)
Fatima Casarin (Convidado)	Nova Cidade (BR )	Wi-Fi	3:02 PM	03:03 PM(Fatima Casarin foi desconectado da reunião.Motivo:Erro de conexão de rede.)
Luciana (Convidado)	Marica (BR )	Wi-Fi	3:03 PM	03:05 PM(Luciana saiu da reunião.Motivo:saiu da reunião.)
Jaline /urbanismo (Convidado)	Marica (BR )	Wi-Fi	3:06 PM	03:07 PM(Jaline /urbanismo saiu da reunião.Motivo:saiu da reunião.)
Jaline /urbanismo (Convidado)	Marica (BR )	Wi-Fi	3:07 PM	05:37 PM(Jaline /urbanismo saiu da reunião.Motivo:O anfitrião encerrou a reunião.)
Marcela Policiano (Convidado)	Marica (BR )	Wi-Fi	3:10 PM	03:10 PM(Marcela Policiano saiu da reunião.Motivo:saiu da reunião.)
Marcela Policiano (Convidado)	Marica (BR )	Wi-Fi	3:10 PM	03:59 PM(Marcela Policiano foi desconectado da reunião.Motivo:Erro de conexão de rede.)
Flávia Valença Lima (Convidado)	Itaboraí (BR )	Wi-Fi	3:12 PM	03:12 PM(Flávia Valença Lima saiu da reunião.Motivo:saiu da reunião.)
Flávia Valença Lima (Convidado)	Itaboraí (BR )	Wi-Fi	3:12 PM	05:07 PM(Flávia Valença Lima foi desconectado da reunião.Motivo:Erro de conexão de rede.)
arthuro (Convidado)	Marica (BR )	Wi-Fi	3:19 PM	03:19 PM(arthuro saiu da reunião.Motivo:saiu da reunião.)
Adelmo Berty (Convidado)	Marica (BR )	Wi-Fi	3:19 PM	03:19 PM(Adelmo Berty saiu da reunião.Motivo:saiu da reunião.)
arthuro (Convidado)	Marica (BR )	Wi-Fi	3:19 PM	03:21 PM(arthuro saiu da reunião.Motivo:saiu da reunião.)
Priscila (Convidado)	NiterÃ³i (BR )	Wi-Fi	3:23 PM	03:23 PM(Priscila saiu da reunião.Motivo:saiu da reunião.)
Priscila (Convidado)	NiterÃ³i (BR )	Wi-Fi	3:23 PM	04:39 PM(Priscila saiu da reunião.Motivo:saiu da reunião.)
Eraldo Brandao (Convidado)	Nova Cidade (BR )	Wi-Fi	3:28 PM	03:28 PM(Eraldo Brandao saiu da reunião.Motivo:saiu da reunião.)

**OFICINAS TEMÁTICAS #3 - O DESENVOLVIMENTO ECONÔMICO SUSTENTÁVEL & O PATRIMÔNIO NATURAL, HISTÓRICO E CULTURAL**

Participante	Local	Tipo de Rede	Horário de entrada	Horário de saída
Eraldo Brandao (Convidado)	Nova Cidade (BR )	Wi-Fi	3:28 PM	04:12 PM(Eraldo Brandao foi desconectado da reunião.Motivo:Erro de conexão de rede.)
Misael (Convidado)	Itaborai (BR )	Wi-Fi	3:30 PM	03:31 PM(Misael saiu da reunião.Motivo:saiu da reunião.)
Misael (Convidado)	Itaborai (BR )	Wi-Fi	3:31 PM	05:37 PM(Misael saiu da reunião.Motivo:O anfitrião encerrou a reunião.)
Adelmo Berty (Convidado)	Marica (BR )	Wi-Fi	3:33 PM	03:48 PM(Adelmo Berty saiu da reunião.Motivo:saiu da reunião.)
Isis Medeiros (Convidado)	Nova Cidade (BR )	Wi-Fi	3:44 PM	03:44 PM(Isis Medeiros saiu da reunião.Motivo:saiu da reunião.)
Isis Medeiros (Convidado)	Nova Cidade (BR )	Wi-Fi	3:44 PM	05:30 PM(Isis Medeiros saiu da reunião.Motivo:saiu da reunião.)
Milton Cabral Abrahao (Convidado)	Rio de Janeiro (BR )	Celular	3:49 PM	04:56 PM(Milton Cabral Abrahao foi desconectado da reunião.Motivo:Erro de conexão de rede.)
Felipe Queiroz (Convidado)	Marica (BR )	Wi-Fi	3:55 PM	03:56 PM(Felipe Queiroz saiu da reunião.Motivo:saiu da reunião.)
Felipe Queiroz (Convidado)	Marica (BR )	Wi-Fi	3:56 PM	04:21 PM(Felipe Queiroz saiu da reunião.Motivo:saiu da reunião.)
Renata Toledo (Convidado)	Marica (BR )	Wi-Fi	4:00 PM	04:00 PM(Renata Toledo saiu da reunião.Motivo:saiu da reunião.)
Renata Toledo (Convidado)	Marica (BR )	Wi-Fi	4:00 PM	04:47 PM(Renata Toledo foi desconectado da reunião.Motivo:Erro de conexão de rede.)
Felipe (Convidado)	NiterÃ³i (BR )	Wi-Fi	4:06 PM	04:07 PM(Felipe saiu da reunião.Motivo:saiu da reunião.)
Felipe (Convidado)	NiterÃ³i (BR )	Wi-Fi	4:07 PM	05:26 PM(Felipe saiu da reunião.Motivo:saiu da reunião.)
Renata Aymoré Gama - SECULT (Convidado)	Marica (BR )	Wi-Fi	4:09 PM	05:05 PM(Renata Aymoré Gama - SECULT foi desconectado da reunião.Motivo:Erro de conexão de rede.)
ERALDO BRANDÃO (Convidado)	Nova Cidade (BR )	Com Fio	4:11 PM	04:11 PM(ERALDO BRANDÃO saiu da reunião.Motivo:saiu da reunião.)
ERALDO BRANDÃO (Convidado)	Nova Cidade (BR )	Com Fio	4:11 PM	04:44 PM(ERALDO BRANDÃO saiu da reunião.Motivo:saiu da reunião.)
Marcus Cambra UERJ (Convidado)	NiterÃ³i (BR )	Wi-Fi	4:15 PM	04:44 PM(Marcus Cambra UERJ saiu da reunião.Motivo:saiu da reunião.)
Henrique Barandier (Convidado)	Rio de Janeiro (BR )	Com Fio	4:25 PM	04:26 PM(Henrique Barandier foi desconectado da reunião.Motivo:Erro de conexão de rede.)
Luciana Andrade (Convidado)	Itaborai (BR )	Wi-Fi	4:28 PM	04:28 PM(Luciana Andrade saiu da reunião.Motivo:saiu da reunião.)

**OFICINAS TEMÁTICAS #3 - O DESENVOLVIMENTO ECONÔMICO SUSTENTÁVEL & O PATRIMÔNIO NATURAL, HISTÓRICO E CULTURAL**

Participante	Local	Tipo de Rede	Horário de entrada	Horário de saída
Luciana Andrade (Convidado)	Itaborai (BR )	Wi-Fi	4:28 PM	05:32 PM(Luciana Andrade foi desconectado da reunião.Motivo:Erro de conexão de rede.)
Renata Gama (Convidado)	Marica (BR )	Wi-Fi	4:29 PM	05:36 PM(Renata Gama saiu da reunião.Motivo:saiu da reunião.)
Renata Toledo (Convidado)	Marica (BR )	Wi-Fi	4:47 PM	04:59 PM(Renata Toledo saiu da reunião.Motivo:saiu da reunião.)
Milton Cabral Abrahao (Convidado)	Rio de Janeiro (BR )	Celular	4:56 PM	04:57 PM(Milton Cabral Abrahao foi desconectado da reunião.Motivo:Erro de conexão de rede.)
Milton Cabral Abrahao (Convidado)	Rio de Janeiro (BR )	Celular	4:57 PM	05:03 PM(Milton Cabral Abrahao foi desconectado da reunião.Motivo:Erro de conexão de rede.)
Renata Toledo (Convidado)	Rio de Janeiro (BR )	Celular	4:59 PM	04:59 PM(Renata Toledo saiu da reunião.Motivo:saiu da reunião.)
Renata Toledo (Convidado)	Rio de Janeiro (BR )	Celular	4:59 PM	05:34 PM(Renata Toledo foi desconectado da reunião.Motivo:Erro de conexão de rede.)
Marcus Cambra UERJ (Convidado)	NiterÃ³i (BR )	Wi-Fi	5:02 PM	05:03 PM(Marcus Cambra UERJ saiu da reunião.Motivo:saiu da reunião.)
Marcus Cambra UERJ (Convidado)	NiterÃ³i (BR )	Wi-Fi	5:03 PM	05:35 PM(Marcus Cambra UERJ saiu da reunião.Motivo:saiu da reunião.)
Flávia Lanari Coelho (Convidado)	Itaborai (BR )	Outros		
Flávia Lanari Coelho (Convidado)	Itaborai (BR )	Outros		
Milton Cabral Abrahao (Convidado)	Itaborai (BR )	Wi-Fi	5:03 PM	05:34 PM(Milton Cabral Abrahao saiu da reunião.Motivo:saiu da reunião.)
Renata Aymoré Gama - SECULT (Convidado)	Marica (BR )	Wi-Fi	5:05 PM	05:36 PM(Renata Aymoré Gama - SECULT saiu da reunião.Motivo:saiu da reunião.)
Flávia Valença Lima (Convidado)	Ashburn (US )	Wi-Fi		
Henrique Barandier - IBAM (Convidado)	Rio de Janeiro (BR )	Wi-Fi	4:26 PM	05:37 PM(Henrique Barandier - IBAM saiu da reunião.Motivo:saiu da reunião.)
Martha Schmitz (Convidado)	Marica (BR )	Com Fio	1:51 PM	05:34 PM(Martha Schmitz saiu da reunião.Motivo:saiu da reunião.)
Renata Aymoré Gama (Convidado)	Marica (BR )	Wi-Fi	2:06 PM	02:08 PM(Renata Aymoré Gama foi desconectado da reunião.Motivo:Erro de conexão de rede.)
Renata Aymoré Gama (Convidado)	Marica (BR )	Wi-Fi	2:14 PM	02:31 PM(Renata Aymoré Gama foi desconectado da reunião.Motivo:Erro de conexão de rede.)



**OFICINAS TEMÁTICAS #3 - O DESENVOLVIMENTO ECONÔMICO SUSTENTÁVEL & O PATRIMÔNIO NATURAL, HISTÓRICO E CULTURAL**

Participante	Local	Tipo de Rede	Horário de entrada	Horário de saída
Milton Cabral Abrahao (Convidado)	Rio de Janeiro (BR)	Celular	3:37 PM	03:49 PM(Milton Cabral Abrahao foi desconectado da reunião.Motivo:Erro de conexão de rede.)
Willian G. K. Higa (Convidado)	Rio de Janeiro (BR)	Wi-Fi	3:54 PM	04:11 PM(Willian G. K. Higa saiu da reunião.Motivo:saiu da reunião.)
Henrique Barandier (Convidado)	Rio de Janeiro (BR)	Wi-Fi	4:26 PM	04:26 PM(Henrique Barandier saiu da reunião.Motivo:saiu da reunião.)
Will RobsonCoelho (Convidado)	Marica (BR)	Com Fio	1:52 PM	05:36 PM(Will RobsonCoelho saiu da reunião.Motivo:saiu da reunião.)
Renata Aymoré Gama (Convidado)	Marica (BR)	Wi-Fi	2:09 PM	02:13 PM(Renata Aymoré Gama foi desconectado da reunião.Motivo:Erro de conexão de rede.)
Adelmo Berty (Convidado)	Marica (BR)	Wi-Fi	3:19 PM	03:33 PM(Adelmo Berty foi desconectado da reunião.Motivo:Erro de conexão de rede.)

**OFICINAS TEMÁTICAS #4 - O PROCESSO DE URBANIZAÇÃO: OS PADRÕES DE USO E OCUPAÇÃO DO SOLO E DE MORADIA**

Participante	Local	Tipo de Rede	Horário de entrada	Horário de saída
ERALDO BRANDÃO (Convidado)	Nova Cidade (BR )	Com Fio	4:32 PM	05:20 PM(ERALDO BRANDÃO saiu da reunião.Motivo:saiu da reunião.)
Luciana (Convidado)	Marica (BR )	Wi-Fi	4:33 PM	05:05 PM(Luciana foi desconectado da reunião.Motivo:Erro de conexão de rede.)
Instituto Bras de Adm Municipal IBAM	Rio de Janeiro (BR )	Wi-Fi	1:43 PM	05:23 PM(Instituto Bras de Adm Municipal IBAM saiu da reunião.Motivo:saiu da reunião.)
Leonardo Amora (Convidado)	Duque de Caxias (BR )	Outros		
Ana Carolina de Souza - IBAM (Convidado)	Duque de Caxias (BR )	Wi-Fi	1:43 PM	01:43 PM(Ana Carolina de Souza - IBAM saiu da reunião.Motivo:saiu da reunião.)
Giovanna Cavalcanti (Convidado)	Rio de Janeiro (BR )	Wi-Fi	1:43 PM	01:44 PM(Giovanna Cavalcanti saiu da reunião.Motivo:saiu da reunião.)
Ana Carolina de Souza - IBAM (Convidado)	Duque de Caxias (BR )	Wi-Fi	1:43 PM	05:28 PM(Ana Carolina de Souza - IBAM saiu da reunião.Motivo:O anfitrião encerrou a reunião.)
Carla (Convidado)	Marica (BR )	Wi-Fi	1:43 PM	01:44 PM(Carla saiu da reunião.Motivo:saiu da reunião.)
Bruno Marins - PPGAU-UFF (Convidado)	Marica (BR )	Wi-Fi	1:43 PM	01:44 PM(Bruno Marins - PPGAU-UFF saiu da reunião.Motivo:saiu da reunião.)
Giovanna Cavalcanti (Convidado)	Rio de Janeiro (BR )	Wi-Fi	1:44 PM	05:28 PM(Giovanna Cavalcanti saiu da reunião.Motivo:saiu da reunião.)
Jessica Ojana (Convidado)	Rio de Janeiro (BR )	Wi-Fi	1:44 PM	01:44 PM(Jessica Ojana saiu da reunião.Motivo:saiu da reunião.)
Henrique Barandier - IBAM (Convidado)	Rio de Janeiro (BR )	Wi-Fi	1:44 PM	01:44 PM(Henrique Barandier - IBAM saiu da reunião.Motivo:saiu da reunião.)
Leonardo Amora (Convidado)	Duque de Caxias (BR )	Outros		
Jessica Ojana (Convidado)	Rio de Janeiro (BR )	Wi-Fi	1:44 PM	05:28 PM(Jessica Ojana saiu da reunião.Motivo:saiu da reunião.)
Henrique Barandier - IBAM (Convidado)	Rio de Janeiro (BR )	Wi-Fi	1:44 PM	03:19 PM(Henrique Barandier - IBAM foi desconectado da reunião.Motivo:Erro de conexão de rede.)

## OFICINAS TEMÁTICAS #4 - O PROCESSO DE URBANIZAÇÃO: OS PADRÕES DE USO E OCUPAÇÃO DO SOLO E DE MORADIA

Participante	Local	Tipo de Rede	Horário de entrada	Horário de saída
Bruno Marins - PPGAU-UFF (Convidado)	Marica (BR )	Wi-Fi	1:44 PM	05:20 PM(Bruno Marins - PPGAU-UFF saiu da reunião.Motivo:saiu da reunião.)
Carla (Convidado)	Marica (BR )	Wi-Fi	1:44 PM	04:42 PM(Carla saiu da reunião.Motivo:saiu da reunião.)
WillRobson (Convidado)	Rio de Janeiro (BR )	Com Fio	1:44 PM	01:44 PM(WillRobson saiu da reunião.Motivo:saiu da reunião.)
WillRobson (Convidado)	Rio de Janeiro (BR )	Com Fio	1:44 PM	05:23 PM(WillRobson saiu da reunião.Motivo:saiu da reunião.)
Sandro Urbanismo (Convidado)	Marica (BR )	Wi-Fi	1:47 PM	01:47 PM(Sandro Urbanismo saiu da reunião.Motivo:saiu da reunião.)
Sandro Urbanismo (Convidado)	Marica (BR )	Wi-Fi	1:47 PM	05:19 PM(Sandro Urbanismo saiu da reunião.Motivo:saiu da reunião.)
Bernardo Marques (Convidado)	Rio Bonito (BR )	Celular	1:48 PM	01:48 PM(Bernardo Marques saiu da reunião.Motivo:saiu da reunião.)
Bernardo Marques (Convidado)	Rio Bonito (BR )	Celular	1:48 PM	02:00 PM(Bernardo Marques saiu da reunião.Motivo:saiu da reunião.)
camilo (Convidado)	Rio de Janeiro (BR )	Wi-Fi	1:49 PM	01:49 PM(camilo saiu da reunião.Motivo:saiu da reunião.)
camilo (Convidado)	Rio de Janeiro (BR )	Wi-Fi	1:49 PM	05:20 PM(camilo saiu da reunião.Motivo:saiu da reunião.)
Humberto Marotta (Convidado)	Rio de Janeiro (BR )	Outros		
Humberto Marotta (Convidado)	Rio de Janeiro (BR )	Outros		
Mayara Ribeiro (Convidado)	Marica (BR )	Wi-Fi	1:53 PM	01:53 PM(Mayara Ribeiro saiu da reunião.Motivo:saiu da reunião.)
Mayara Ribeiro (Convidado)	Marica (BR )	Wi-Fi	1:53 PM	05:20 PM(Mayara Ribeiro saiu da reunião.Motivo:saiu da reunião.)
Renata Aymoré Gama (Convidado)	Marica (BR )	Wi-Fi	1:54 PM	01:54 PM(Renata Aymoré Gama saiu da reunião.Motivo:saiu da reunião.)
Renata Aymoré Gama (Convidado)	Marica (BR )	Wi-Fi	1:54 PM	02:45 PM(Renata Aymoré Gama foi desconectado da reunião.Motivo:Erro de conexão de rede.)
Milton Cabral Abrahao (Convidado)	Itaborai (BR )	Wi-Fi	1:55 PM	01:56 PM(Milton Cabral Abrahao saiu da reunião.Motivo:saiu da reunião.)
Milton Cabral Abrahao (Convidado)	Itaborai (BR )	Wi-Fi	1:56 PM	05:20 PM(Milton Cabral Abrahao saiu da reunião.Motivo:saiu da reunião.)
Martha Schmitz (Convidado)	Nova Cidade (BR )	Wi-Fi	1:57 PM	01:57 PM(Martha Schmitz saiu da reunião.Motivo:saiu da reunião.)

**OFICINAS TEMÁTICAS #4 - O PROCESSO DE URBANIZAÇÃO: OS PADRÕES DE USO E OCUPAÇÃO DO SOLO E DE MORADIA**

Participante	Local	Tipo de Rede	Horário de entrada	Horário de saída
Martha Schmitz (Convidado)	Nova Cidade (BR )	Wi-Fi	1:57 PM	01:57 PM(Martha Schmitz saiu da reunião.Motivo:saiu da reunião.)
Martha Schmitz (Convidado)	Nova Cidade (BR )	Wi-Fi	1:58 PM	01:58 PM(Martha Schmitz saiu da reunião.Motivo:saiu da reunião.)
Martha Schmitz (Convidado)	Nova Cidade (BR )	Wi-Fi	1:58 PM	04:32 PM(Martha Schmitz foi desconectado da reunião.Motivo:Erro de conexão de rede.)
Gizele Toledo (Convidado)	Rio de Janeiro (BR )	Wi-Fi	1:58 PM	01:58 PM(Gizele Toledo foi desconectado da reunião.Motivo:Erro de conexão de rede.)
Gizele Toledo (Convidado)	Rio de Janeiro (BR )	Wi-Fi	1:58 PM	04:21 PM(Gizele Toledo foi desconectado da reunião.Motivo:Erro de conexão de rede.)
Instituto Bras de Adm Municipal IBAM	Teresopolis (BR )	Wi-Fi	1:58 PM	05:23 PM(Instituto Bras de Adm Municipal IBAM saiu da reunião.Motivo:saiu da reunião.)
Luciana Hamada (Convidado)	Campinas (BR )	Wi-Fi	1:58 PM	02:00 PM(Luciana Hamada saiu da reunião.Motivo:saiu da reunião.)
Thiago van Boekel (Convidado)	Rio de Janeiro (BR )	Celular	1:59 PM	02:00 PM(Thiago van Boekel saiu da reunião.Motivo:saiu da reunião.)
Thiago van Boekel (Convidado)	Rio de Janeiro (BR )	Celular	2:00 PM	02:47 PM(Thiago van Boekel saiu da reunião.Motivo:saiu da reunião.)
Bernardo Marques (Convidado)	Rio Bonito (BR )	Celular	2:00 PM	02:00 PM(Bernardo Marques saiu da reunião.Motivo:saiu da reunião.)
Bernardo Marques (Convidado)	Rio Bonito (BR )	Celular	2:00 PM	04:13 PM(Bernardo Marques saiu da reunião.Motivo:saiu da reunião.)
Luciana Hamada (Convidado)	Campinas (BR )	Wi-Fi	2:00 PM	02:45 PM(Luciana Hamada foi desconectado da reunião.Motivo:Erro de conexão de rede.)
iPhone de Diogo De Paula (Convidado)	Rio de Janeiro (BR )	Celular	2:00 PM	02:01 PM(iPhone de Diogo De Paula saiu da reunião.Motivo:saiu da reunião.)
iPhone de Diogo De Paula (Convidado)	Rio de Janeiro (BR )	Celular	2:01 PM	02:02 PM(iPhone de Diogo De Paula foi desconectado da reunião.Motivo:Erro de conexão de rede.)
Karin (Convidado)	Rio de Janeiro (BR )	Wi-Fi	2:01 PM	02:01 PM(Karin saiu da reunião.Motivo:saiu da reunião.)
Karin (Convidado)	Rio de Janeiro (BR )	Wi-Fi	2:01 PM	04:21 PM(Karin saiu da reunião.Motivo:saiu da reunião.)

## OFICINAS TEMÁTICAS #4 - O PROCESSO DE URBANIZAÇÃO: OS PADRÕES DE USO E OCUPAÇÃO DO SOLO E DE MORADIA

Participante	Local	Tipo de Rede	Horário de entrada	Horário de saída
André Arcanjo (Convidado)	Duque de Caxias (BR )	Wi-Fi	2:01 PM	02:01 PM(André Arcanjo saiu da reunião.Motivo:saiu da reunião.)
Jorge Pontes (Convidado)	Nova Cidade (BR )	Outros		
André Arcanjo (Convidado)	Duque de Caxias (BR )	Wi-Fi	2:01 PM	02:13 PM(André Arcanjo saiu da reunião.Motivo:saiu da reunião.)
Luiza (Convidado)	Nova Cidade (BR )	Com Fio	2:01 PM	02:01 PM(Luiza saiu da reunião.Motivo:saiu da reunião.)
Jorge Pontes (Convidado)	Nova Cidade (BR )	Outros		
Bruno Melo (Convidado)	Itaboraí (BR )	Wi-Fi	2:01 PM	02:01 PM(Bruno Melo saiu da reunião.Motivo:saiu da reunião.)
iPhone de Diogo De Paula (Convidado)	Rio de Janeiro (BR )	Celular	2:01 PM	02:01 PM(iPhone de Diogo De Paula saiu da reunião.Motivo:saiu da reunião.)
Luiza (Convidado)	Nova Cidade (BR )	Com Fio	2:01 PM	04:32 PM(Luiza foi desconectado da reunião.Motivo:Erro de conexão de rede.)
iPhone de Diogo De Paula (Convidado)	Rio de Janeiro (BR )	Celular	2:01 PM	04:20 PM(iPhone de Diogo De Paula saiu da reunião.Motivo:saiu da reunião.)
Bruno Melo (Convidado)	Itaboraí (BR )	Wi-Fi	2:01 PM	02:04 PM(Bruno Melo foi desconectado da reunião.Motivo:Erro de conexão de rede.)
Ricardo (Convidado)	Rio de Janeiro (BR )	Wi-Fi	2:01 PM	02:01 PM(Ricardo saiu da reunião.Motivo:saiu da reunião.)
Eduardo Carvalho (Convidado)	Itaboraí (BR )	Com Fio	2:01 PM	02:01 PM(Eduardo Carvalho saiu da reunião.Motivo:saiu da reunião.)
Ricardo (Convidado)	Rio de Janeiro (BR )	Wi-Fi	2:01 PM	05:20 PM(Ricardo saiu da reunião.Motivo:saiu da reunião.)
Eduardo Carvalho (Convidado)	Itaboraí (BR )	Com Fio	2:01 PM	04:59 PM(Eduardo Carvalho saiu da reunião.Motivo:saiu da reunião.)
Alberto Lopes (Convidado)	Rio de Janeiro (BR )	Wi-Fi	2:02 PM	02:02 PM(Alberto Lopes saiu da reunião.Motivo:saiu da reunião.)
Alberto Lopes (Convidado)	Rio de Janeiro (BR )	Wi-Fi	2:02 PM	05:20 PM(Alberto Lopes saiu da reunião.Motivo:saiu da reunião.)

**OFICINAS TEMÁTICAS #4 - O PROCESSO DE URBANIZAÇÃO: OS PADRÕES DE USO E OCUPAÇÃO DO SOLO E DE MORADIA**

Participante	Local	Tipo de Rede	Horário de entrada	Horário de saída
Thiago de Lima (Convidado)	Rio de Janeiro (BR )	Celular	2:02 PM	02:02 PM(Thiago de Lima saiu da reunião.Motivo:saiu da reunião.)
Thiago de Lima (Convidado)	Rio de Janeiro (BR )	Celular	2:02 PM	03:56 PM(Thiago de Lima saiu da reunião.Motivo:saiu da reunião.)
Jorge Fernandes (Convidado)	Marica (BR )	Com Fio	2:02 PM	02:02 PM(Jorge Fernandes saiu da reunião.Motivo:saiu da reunião.)
Christina (Convidado)	Marica (BR )	Wi-Fi	2:02 PM	02:02 PM(Christina saiu da reunião.Motivo:saiu da reunião.)
Jorge Fernandes (Convidado)	Marica (BR )	Com Fio	2:02 PM	05:20 PM(Jorge Fernandes saiu da reunião.Motivo:saiu da reunião.)
Christina (Convidado)	Marica (BR )	Wi-Fi	2:02 PM	05:21 PM(Christina foi desconectado da reunião.Motivo:Erro de conexão de rede.)
Werther Holzer UFF (Convidado)	Nova Friburgo (BR )	Wi-Fi	2:03 PM	02:03 PM(Werther Holzer UFF saiu da reunião.Motivo:saiu da reunião.)
Werther Holzer UFF (Convidado)	Nova Friburgo (BR )	Wi-Fi	2:03 PM	02:45 PM(Werther Holzer UFF saiu da reunião.Motivo:saiu da reunião.)
Debora C. Lopes (Convidado)	Itaborai (BR )	Wi-Fi	2:03 PM	02:04 PM(Debora C. Lopes saiu da reunião.Motivo:saiu da reunião.)
Debora C. Lopes (Convidado)	Itaborai (BR )	Wi-Fi	2:04 PM	04:29 PM(Debora C. Lopes saiu da reunião.Motivo:saiu da reunião.)
Renata Jorge_ Saúde Bucal SAPS (Convidado)	NiterÃ³i (BR )	Wi-Fi	2:04 PM	02:05 PM(Renata Jorge_ Saúde Bucal SAPS saiu da reunião.Motivo:saiu da reunião.)
Andreas Nascimento (Petróleo/Gas) (Convidado)	Natal (BR )	Wi-Fi	2:04 PM	02:53 PM(Andreas Nascimento (Petróleo/Gas) saiu da reunião.Motivo:saiu da reunião.)
Renata Jorge_ Saúde Bucal SAPS (Convidado)	NiterÃ³i (BR )	Wi-Fi	2:05 PM	05:20 PM(Renata Jorge_ Saúde Bucal SAPS saiu da reunião.Motivo:saiu da reunião.)
Bruno Melo (Convidado)	Rio de Janeiro (BR )	Celular	2:05 PM	02:11 PM(Bruno Melo foi desconectado da reunião.Motivo:Erro de conexão de rede.)
Camila Barbosa (Convidado)	Marica (BR )	Wi-Fi	2:05 PM	02:05 PM(Camila Barbosa saiu da reunião.Motivo:saiu da reunião.)
Camila Barbosa (Convidado)	Marica (BR )	Wi-Fi	2:05 PM	04:25 PM(Camila Barbosa foi desconectado da reunião.Motivo:Erro de conexão de rede.)
Jorge Pontes (Convidado)	Nova Cidade (BR )	Outros		



## OFICINAS TEMÁTICAS #4 - O PROCESSO DE URBANIZAÇÃO: OS PADRÕES DE USO E OCUPAÇÃO DO SOLO E DE MORADIA

Participante	Local	Tipo de Rede	Horário de entrada	Horário de saída
Jorge Pontes (Convidado)	Nova Cidade (BR )	Outros		
Felipe Lima Queiroz (Convidado)	Marica (BR )	Wi-Fi	2:09 PM	02:10 PM(Felipe Lima Queiroz saiu da reunião.Motivo:saiu da reunião.)
Jorge Pontes (Convidado)	Nova Cidade (BR )	Outros		
alexandre santos (Convidado)	Rio de Janeiro (BR )	Wi-Fi	2:10 PM	02:10 PM(alexandre santos saiu da reunião.Motivo:saiu da reunião.)
Felipe Lima Queiroz (Convidado)	Marica (BR )	Wi-Fi	2:10 PM	02:12 PM(Felipe Lima Queiroz saiu da reunião.Motivo:saiu da reunião.)
Jorge Pontes (Convidado)	Nova Cidade (BR )	Outros		
alexandre santos (Convidado)	Rio de Janeiro (BR )	Wi-Fi	2:10 PM	04:59 PM(alexandre santos foi desconectado da reunião.Motivo:Erro de conexão de rede.)
Jorge Pontes (Convidado)	Nova Cidade (BR )	Outros		
Jorge Pontes (Convidado)	Nova Cidade (BR )	Outros		
aline (Convidado)	Marica (BR )	Wi-Fi	2:10 PM	02:11 PM(aline saiu da reunião.Motivo:saiu da reunião.)
Jorge Pontes (Convidado)	Nova Cidade (BR )	Outros		
Jorge Pontes (Convidado)	Nova Cidade (BR )	Outros		
Jorge Pontes (Convidado)	Nova Cidade (BR )	Outros		
Jorge Pontes (Convidado)	Nova Cidade (BR )	Outros		
aline (Convidado)	Marica (BR )	Wi-Fi	2:11 PM	05:21 PM(aline foi desconectado da reunião.Motivo:Erro de conexão de rede.)
Jorge Pontes (Convidado)	Nova Cidade (BR )	Outros		



## OFICINAS TEMÁTICAS #4 - O PROCESSO DE URBANIZAÇÃO: OS PADRÕES DE USO E OCUPAÇÃO DO SOLO E DE MORADIA

Participante	Local	Tipo de Rede	Horário de entrada	Horário de saída
Jorge Pontes (Convidado)	Nova Cidade (BR )	Outros		
Jorge Pontes (Convidado)	Nova Cidade (BR )	Outros		
Jaline /urbanismo (Convidado)	Marica (BR )	Wi-Fi	2:11 PM	02:11 PM(Jaline /urbanismo saiu da reunião.Motivo:saiu da reunião.)
Jorge Pontes (Convidado)	Nova Cidade (BR )	Outros		
Jaline /urbanismo (Convidado)	Marica (BR )	Wi-Fi	2:11 PM	03:03 PM(Jaline /urbanismo saiu da reunião.Motivo:saiu da reunião.)
Valcilea (Convidado)	Marica (BR )	Wi-Fi	2:11 PM	02:12 PM(Valcilea saiu da reunião.Motivo:saiu da reunião.)
Jorge Pontes (Convidado)	Nova Cidade (BR )	Outros		
Valcilea (Convidado)	Marica (BR )	Wi-Fi	2:12 PM	05:20 PM(Valcilea saiu da reunião.Motivo:saiu da reunião.)
Marcio Campos (Convidado)	Marica (BR )	Wi-Fi	2:12 PM	02:13 PM(Marcio Campos saiu da reunião.Motivo:saiu da reunião.)
Leonardo Amora (Convidado)	Duque de Caxias (BR )	Outros		
Marcio Campos (Convidado)	Marica (BR )	Wi-Fi	2:13 PM	05:20 PM(Marcio Campos saiu da reunião.Motivo:saiu da reunião.)
Jorge Pontes (Convidado)	Nova Cidade (BR )	Outros		
Jorge Pontes (Convidado)	Nova Cidade (BR )	Outros		
Marcella Costa (Convidado)	Marica (BR )	Wi-Fi	2:16 PM	02:16 PM(Marcella Costa saiu da reunião.Motivo:saiu da reunião.)
Marcella Costa (Convidado)	Marica (BR )	Wi-Fi	2:16 PM	05:20 PM(Marcella Costa saiu da reunião.Motivo:saiu da reunião.)
Izidro (Convidado)	Rio de Janeiro (BR )	Wi-Fi	2:18 PM	02:18 PM(Izidro saiu da reunião.Motivo:saiu da reunião.)
André Arcanjo (Convidado)	Duque de Caxias (BR )	Wi-Fi	2:18 PM	02:19 PM(André Arcanjo saiu da reunião.Motivo:saiu da reunião.)
Izidro (Convidado)	Rio de Janeiro (BR )	Wi-Fi	2:18 PM	03:38 PM(Izidro foi desconectado da reunião.Motivo:Erro de conexão de rede.)

**OFICINAS TEMÁTICAS #4 - O PROCESSO DE URBANIZAÇÃO: OS PADRÕES DE USO E OCUPAÇÃO DO SOLO E DE MORADIA**

Participante	Local	Tipo de Rede	Horário de entrada	Horário de saída
André Arcanjo (Convidado)	Duque de Caxias (BR )	Wi-Fi	2:19 PM	05:18 PM(André Arcanjo saiu da reunião.Motivo:saiu da reunião.)
Lucas (Convidado)	Rio de Janeiro (BR )	Celular	2:20 PM	02:20 PM(Lucas saiu da reunião.Motivo:saiu da reunião.)
Lucas (Convidado)	Rio de Janeiro (BR )	Celular	2:20 PM	03:37 PM(Lucas saiu da reunião.Motivo:saiu da reunião.)
MARCELA POLICIANO (Convidado)	Marica (BR )	Wi-Fi	2:22 PM	02:22 PM(MARCELA POLICIANO saiu da reunião.Motivo:saiu da reunião.)
MARCELA POLICIANO (Convidado)	Marica (BR )	Wi-Fi	2:22 PM	02:39 PM(MARCELA POLICIANO foi desconectado da reunião.Motivo:Erro de conexão de rede.)
Ranulfo Cavalari Neto (Convidado)	Marica (BR )	Wi-Fi	2:23 PM	02:23 PM(Ranulfo Cavalari Neto saiu da reunião.Motivo:saiu da reunião.)
Ranulfo Cavalari Neto (Convidado)	Marica (BR )	Wi-Fi	2:23 PM	02:59 PM(Ranulfo Cavalari Neto saiu da reunião.Motivo:saiu da reunião.)
Isis Medeiros (Convidado)	Nova Cidade (BR )	Wi-Fi	2:24 PM	02:24 PM(Isis Medeiros saiu da reunião.Motivo:saiu da reunião.)
Isis Medeiros (Convidado)	Nova Cidade (BR )	Wi-Fi	2:24 PM	02:52 PM(Isis Medeiros saiu da reunião.Motivo:saiu da reunião.)
Bruno Melo (Convidado)	Rio de Janeiro (BR )	Celular	2:25 PM	02:25 PM(Bruno Melo saiu da reunião.Motivo:saiu da reunião.)
Bruno Melo (Convidado)	Rio de Janeiro (BR )	Celular	2:25 PM	02:36 PM(Bruno Melo saiu da reunião.Motivo:saiu da reunião.)
Marcelo Garcia Santana (Convidado)	Nova Cidade (BR )	Com Fio	2:26 PM	02:26 PM(Marcelo Garcia Santana saiu da reunião.Motivo:saiu da reunião.)
Marcelo Garcia Santana (Convidado)	Nova Cidade (BR )	Com Fio	2:26 PM	04:32 PM(Marcelo Garcia Santana foi desconectado da reunião.Motivo:Erro de conexão de rede.)
Marina Marins (Convidado)	Marica (BR )	Wi-Fi	2:29 PM	02:29 PM(Marina Marins saiu da reunião.Motivo:saiu da reunião.)
Marina Marins (Convidado)	Marica (BR )	Wi-Fi	2:29 PM	02:29 PM(Marina Marins saiu da reunião.Motivo:saiu da reunião.)
Marina Marins (Convidado)	Rio de Janeiro (BR )	Celular	2:29 PM	02:31 PM(Marina Marins saiu da reunião.Motivo:saiu da reunião.)
Marina Marins (Convidado)	Rio de Janeiro (BR )	Celular	2:31 PM	04:43 PM(Marina Marins saiu da reunião.Motivo:saiu da reunião.)

## OFICINAS TEMÁTICAS #4 - O PROCESSO DE URBANIZAÇÃO: OS PADRÕES DE USO E OCUPAÇÃO DO SOLO E DE MORADIA

Participante	Local	Tipo de Rede	Horário de entrada	Horário de saída
ERALDO BRANDÃO (Convidado)	Nova Cidade (BR )	Com Fio	2:31 PM	02:32 PM(ERALDO BRANDÃO saiu da reunião.Motivo:saiu da reunião.)
ERALDO BRANDÃO (Convidado)	Nova Cidade (BR )	Com Fio	2:32 PM	04:32 PM(ERALDO BRANDÃO foi desconectado da reunião.Motivo:Erro de conexão de rede.)
Felipe (Convidado)	NiterÃ³i (BR )	Wi-Fi	2:42 PM	02:42 PM(Felipe saiu da reunião.Motivo:saiu da reunião.)
Felipe (Convidado)	NiterÃ³i (BR )	Wi-Fi	2:42 PM	05:20 PM(Felipe saiu da reunião.Motivo:saiu da reunião.)
MARCELA POLICIANO (Convidado)	Marica (BR )	Wi-Fi	2:43 PM	02:43 PM(MARCELA POLICIANO saiu da reunião.Motivo:saiu da reunião.)
MARCELA POLICIANO (Convidado)	Marica (BR )	Wi-Fi	2:43 PM	05:17 PM(MARCELA POLICIANO saiu da reunião.Motivo:saiu da reunião.)
Marcus Cambra UERJ (Convidado)	NiterÃ³i (BR )	Wi-Fi	2:46 PM	02:46 PM(Marcus Cambra UERJ saiu da reunião.Motivo:saiu da reunião.)
Marcus Cambra UERJ (Convidado)	NiterÃ³i (BR )	Wi-Fi	2:46 PM	04:21 PM(Marcus Cambra UERJ foi desconectado da reunião.Motivo:Erro de conexão de rede.)
Renata Aymoré Gama (Convidado)	Marica (BR )	Wi-Fi	2:46 PM	03:28 PM(Renata Aymoré Gama foi desconectado da reunião.Motivo:Erro de conexão de rede.)
Luciana Hamada (Convidado)	Brasília (BR )	Wi-Fi	2:49 PM	02:50 PM(Luciana Hamada saiu da reunião.Motivo:saiu da reunião.)
Luciana Hamada (Convidado)	Brasília (BR )	Wi-Fi	2:50 PM	03:16 PM(Luciana Hamada foi desconectado da reunião.Motivo:Erro de conexão de rede.)
Isis Medeiros (Convidado)	Nova Cidade (BR )	Wi-Fi	2:53 PM	02:54 PM(Isis Medeiros saiu da reunião.Motivo:saiu da reunião.)
Isis Medeiros (Convidado)	Nova Cidade (BR )	Wi-Fi	2:54 PM	04:32 PM(Isis Medeiros foi desconectado da reunião.Motivo:Erro de conexão de rede.)
Gabrielle (Convidado)	Marica (BR )	Wi-Fi	3:05 PM	03:05 PM(Gabrielle saiu da reunião.Motivo:saiu da reunião.)
Gabrielle (Convidado)	Marica (BR )	Wi-Fi	3:05 PM	04:24 PM(Gabrielle saiu da reunião.Motivo:saiu da reunião.)
Jorge Pontes (Convidado)	Nova Cidade (BR )	Outros		
Jorge Pontes (Convidado)	Nova Cidade (BR )	Outros		
Henrique Barandier (Convidado)	Rio de Janeiro (BR )	Celular	3:20 PM	03:20 PM(Henrique Barandier saiu da reunião.Motivo:saiu da reunião.)

**OFICINAS TEMÁTICAS #4 - O PROCESSO DE URBANIZAÇÃO: OS PADRÕES DE USO E OCUPAÇÃO DO SOLO E DE MORADIA**

Participante	Local	Tipo de Rede	Horário de entrada	Horário de saída
Henrique Barandier (Convidado)	Rio de Janeiro (BR )	Celular	3:20 PM	03:28 PM(Henrique Barandier saiu da reunião.Motivo:saiu da reunião.)
Luciana Hamada (Convidado)	Brasília (BR )	Wi-Fi	3:21 PM	03:21 PM(Luciana Hamada saiu da reunião.Motivo:saiu da reunião.)
Luciana Hamada (Convidado)	Brasília (BR )	Wi-Fi	3:21 PM	03:31 PM(Luciana Hamada foi desconectado da reunião.Motivo:Erro de conexão de rede.)
Werther Holzer UFF (Convidado)	Nova Friburgo (BR )	Wi-Fi	3:26 PM	03:26 PM(Werther Holzer UFF saiu da reunião.Motivo:saiu da reunião.)
Werther Holzer UFF (Convidado)	Nova Friburgo (BR )	Wi-Fi	3:26 PM	03:57 PM(Werther Holzer UFF saiu da reunião.Motivo:saiu da reunião.)
Jorge Pontes (Convidado)	Nova Cidade (BR )	Outros		
Henrique Barandier - IBAM (Convidado)	Rio de Janeiro (BR )	Wi-Fi	3:28 PM	03:28 PM(Henrique Barandier - IBAM saiu da reunião.Motivo:saiu da reunião.)
Henrique Barandier - IBAM (Convidado)	Rio de Janeiro (BR )	Wi-Fi	3:28 PM	05:28 PM(Henrique Barandier - IBAM saiu da reunião.Motivo:saiu da reunião.)
Renata Gama (Convidado)	Rio de Janeiro (BR )	Celular	3:30 PM	03:30 PM(Renata Gama saiu da reunião.Motivo:saiu da reunião.)
Renata Gama (Convidado)	Rio de Janeiro (BR )	Celular	3:30 PM	03:49 PM(Renata Gama foi desconectado da reunião.Motivo:Erro de conexão de rede.)
Luciana Hamada (Convidado)	Brasília (BR )	Wi-Fi	3:34 PM	03:34 PM(Luciana Hamada saiu da reunião.Motivo:saiu da reunião.)
Luciana Hamada (Convidado)	Brasília (BR )	Wi-Fi	3:34 PM	05:20 PM(Luciana Hamada saiu da reunião.Motivo:saiu da reunião.)
Jorge Pontes (Convidado)	Nova Cidade (BR )	Outros		
Bruna M. Barreto (Convidado)	São Paulo (BR )	Celular	3:40 PM	03:40 PM(Bruna M. Barreto saiu da reunião.Motivo:saiu da reunião.)
Bruna M. Barreto (Convidado)	São Paulo (BR )	Celular	3:40 PM	04:11 PM(Bruna M. Barreto foi desconectado da reunião.Motivo:Erro de conexão de rede.)
Maria Clara Bello Santaballa (Convidado)	Marica (BR )	Wi-Fi	3:44 PM	03:45 PM(Maria Clara Bello Santaballa saiu da reunião.Motivo:saiu da reunião.)

**OFICINAS TEMÁTICAS #4 - O PROCESSO DE URBANIZAÇÃO: OS PADRÕES DE USO E OCUPAÇÃO DO SOLO E DE MORADIA**

Participante	Local	Tipo de Rede	Horário de entrada	Horário de saída
Maria Clara Bello Santaballa (Convidado)	Marica (BR )	Wi-Fi	3:45 PM	04:27 PM(Maria Clara Bello Santaballa saiu da reunião.Motivo:saiu da reunião.)
Izidro (Convidado)	Rio de Janeiro (BR )	Wi-Fi	3:45 PM	03:45 PM(Izidro saiu da reunião.Motivo:saiu da reunião.)
Izidro (Convidado)	Rio de Janeiro (BR )	Wi-Fi	3:45 PM	05:21 PM(Izidro saiu da reunião.Motivo:saiu da reunião.)
Jorge Pontes (Convidado)	Nova Cidade (BR )	Outros		
Werther Holzer (Convidado)	Nova Friburgo (BR )	Wi-Fi	3:52 PM	03:52 PM(Werther Holzer saiu da reunião.Motivo:saiu da reunião.)
Werther Holzer (Convidado)	Nova Friburgo (BR )	Wi-Fi	3:52 PM	05:15 PM(Werther Holzer saiu da reunião.Motivo:saiu da reunião.)
Francyni Carvalho (Convidado)	Sao Goncalo (BR )	Wi-Fi	3:53 PM	03:53 PM(Francyni Carvalho saiu da reunião.Motivo:saiu da reunião.)
Francyni Carvalho (Convidado)	Sao Goncalo (BR )	Wi-Fi	3:53 PM	05:21 PM(Francyni Carvalho foi desconectado da reunião.Motivo:Erro de conexão de rede.)
Renata Gama (Convidado)	Marica (BR )	Wi-Fi	3:53 PM	03:54 PM(Renata Gama saiu da reunião.Motivo:saiu da reunião.)
Renata Gama (Convidado)	Marica (BR )	Wi-Fi	3:54 PM	03:59 PM(Renata Gama foi desconectado da reunião.Motivo:Erro de conexão de rede.)
Jorge Pontes (Convidado)	Nova Cidade (BR )	Outros		
Luciana (Convidado)	Marica (BR )	Wi-Fi	3:55 PM	03:55 PM(Luciana saiu da reunião.Motivo:saiu da reunião.)
Luciana (Convidado)	Marica (BR )	Wi-Fi	3:55 PM	04:33 PM(Luciana foi desconectado da reunião.Motivo:Erro de conexão de rede.)
Marcella (Convidado)	Marica (BR )	Wi-Fi	4:04 PM	04:04 PM(Marcella saiu da reunião.Motivo:saiu da reunião.)
Marcella (Convidado)	Marica (BR )	Wi-Fi	4:04 PM	05:05 PM(Marcella saiu da reunião.Motivo:saiu da reunião.)
André Souza (Convidado)	Rio de Janeiro (BR )	Wi-Fi	4:05 PM	04:05 PM(André Souza saiu da reunião.Motivo:saiu da reunião.)

## OFICINAS TEMÁTICAS #4 - O PROCESSO DE URBANIZAÇÃO: OS PADRÕES DE USO E OCUPAÇÃO DO SOLO E DE MORADIA

Participante	Local	Tipo de Rede	Horário de entrada	Horário de saída
André Souza (Convidado)	Rio de Janeiro (BR )	Wi-Fi	4:05 PM	05:20 PM(André Souza saiu da reunião.Motivo:saiu da reunião.)
Bruna M. Barreto (Convidado)	SÃO Paulo (BR )	Celular	4:12 PM	05:21 PM(Bruna M. Barreto foi desconectado da reunião.Motivo:Erro de conexão de rede.)
Thiago de Lima (Convidado)	Rio de Janeiro (BR )	Celular	4:16 PM	04:17 PM(Thiago de Lima saiu da reunião.Motivo:saiu da reunião.)
Thiago de Lima (Convidado)	Rio de Janeiro (BR )	Celular	4:17 PM	05:20 PM(Thiago de Lima saiu da reunião.Motivo:saiu da reunião.)
maria vaneska (Convidado)	Marica (BR )	Outros		
maria vaneska (Convidado)	Marica (BR )	Outros		
Rafaella Motta (Convidado)	Marica (BR )	Outros		
Rafaella Motta (Convidado)	Marica (BR )	Outros		
Jorge Pontes (Convidado)	Nova Cidade (BR )	Outros		
Jorge Pontes (Convidado)	Nova Cidade (BR )	Outros		
Marcus Cambra UERJ (Convidado)	NiterÃ³i (BR )	Wi-Fi	4:28 PM	04:28 PM(Marcus Cambra UERJ saiu da reunião.Motivo:saiu da reunião.)
Marcus Cambra UERJ (Convidado)	NiterÃ³i (BR )	Wi-Fi	4:28 PM	04:55 PM(Marcus Cambra UERJ saiu da reunião.Motivo:saiu da reunião.)
Renata Gama (Convidado)	Marica (BR )	Wi-Fi	4:28 PM	04:29 PM(Renata Gama saiu da reunião.Motivo:saiu da reunião.)
Renata Gama (Convidado)	Marica (BR )	Wi-Fi	4:29 PM	05:08 PM(Renata Gama saiu da reunião.Motivo:saiu da reunião.)
Luiza (Convidado)	Nova Cidade (BR )	Com Fio	4:32 PM	05:20 PM(Luiza saiu da reunião.Motivo:saiu da reunião.)
Martha Schmitz - SEURB (Convidado)	Nova Cidade (BR )	Wi-Fi	4:32 PM	05:20 PM(Martha Schmitz - SEURB saiu da reunião.Motivo:saiu da reunião.)
Isis Medeiros (Convidado)	Nova Cidade (BR )	Wi-Fi	4:32 PM	04:50 PM(Isis Medeiros saiu da reunião.Motivo:saiu da reunião.)
Marcelo Garcia Santana (Convidado)	Nova Cidade (BR )	Com Fio	4:32 PM	05:20 PM(Marcelo Garcia Santana saiu da reunião.Motivo:saiu da reunião.)

## OFICINAS TEMÁTICAS #4 - O PROCESSO DE URBANIZAÇÃO: OS PADRÕES DE USO E OCUPAÇÃO DO SOLO E DE MORADIA

Participante	Local	Tipo de Rede	Horário de entrada	Horário de saída
Jorge Pontes (Convidado)	Nova Cidade (BR )	Outros		
carla santos (Convidado)	Marica (BR )	Wi-Fi	4:43 PM	04:43 PM(carla santos saiu da reunião.Motivo:saiu da reunião.)
carla santos (Convidado)	Marica (BR )	Wi-Fi	4:43 PM	05:17 PM(carla santos saiu da reunião.Motivo:saiu da reunião.)
Leonardo Amora (Convidado)	Duque de Caxias (BR )	Outros		
Fernando (Convidado)	Marica (BR )	Wi-Fi	5:15 PM	05:15 PM(Fernando saiu da reunião.Motivo:saiu da reunião.)
Fernando (Convidado)	Marica (BR )	Wi-Fi	5:15 PM	05:20 PM(Fernando saiu da reunião.Motivo:saiu da reunião.)
Andreas Nascimento (Petróleo/Gas) (Convidado)	Natal (BR )	Wi-Fi	2:04 PM	02:04 PM(Andreas Nascimento (Petróleo/Gas) saiu da reunião.Motivo:saiu da reunião.)
Luciana Hamada (Convidado)	Brasília (BR )	Wi-Fi	3:18 PM	03:20 PM(Luciana Hamada saiu da reunião.Motivo:saiu da reunião.)
Renata Gama (Convidado)	(US )	Wi-Fi		
Gizele Toledo (Convidado)	Rio de Janeiro (BR )	Celular	4:21 PM	04:30 PM(Gizele Toledo saiu da reunião.Motivo:saiu da reunião.)

**OFICINAS TEMÁTICAS #5 - O MACROPLANEJAMENTO: A MOBILIDADE URBANA, A ESTRUTURA VIÁRIA E A INTEGRAÇÃO REGIONAL**

Participante	Local	Tipo de Rede	Horário de entrada	Horário de saída
Marcela Policiano - Sectran (Convidado)	Marica (BR )	Wi-Fi	4:20 PM	04:20 PM(Marcela Policiano - Sectran saiu da reunião.Motivo:saiu da reunião.)
Milton Cabral Abrahao (Convidado)	Rio de Janeiro (BR )	Celular	4:34 PM	04:35 PM(Milton Cabral Abrahao foi desconectado da reunião.Motivo:Erro de conexão de rede.)
Instituto Bras de Adm Municipal IBAM	Duque de Caxias (BR )	Wi-Fi	1:30 PM	05:20 PM(Instituto Bras de Adm Municipal IBAM saiu da reunião.Motivo:O anfitrião encerrou a reunião.)
Carla (Convidado)	Marica (BR )	Wi-Fi	1:30 PM	01:40 PM(Carla saiu da reunião.Motivo:saiu da reunião.)
Ianna (Convidado)	Marica (BR )	Wi-Fi	1:30 PM	01:40 PM(Ianna saiu da reunião.Motivo:saiu da reunião.)
Sandro Caldas URBANISMO (Convidado)	Marica (BR )	Wi-Fi	1:32 PM	01:33 PM(Sandro Caldas URBANISMO saiu da reunião.Motivo:saiu da reunião.)
Sandro Caldas URBANISMO (Convidado)	Marica (BR )	Wi-Fi	1:33 PM	04:38 PM(Sandro Caldas URBANISMO saiu da reunião.Motivo:saiu da reunião.)
Ricardo (Convidado)	Marica (BR )	Wi-Fi	1:34 PM	01:34 PM(Ricardo saiu da reunião.Motivo:saiu da reunião.)
Ricardo (Convidado)	Marica (BR )	Wi-Fi	1:34 PM	01:34 PM(Ricardo saiu da reunião.Motivo:saiu da reunião.)
WillRobson (Convidado)	Rio de Janeiro (BR )	Com Fio	1:36 PM	01:36 PM(WillRobson saiu da reunião.Motivo:saiu da reunião.)
WillRobson (Convidado)	Rio de Janeiro (BR )	Com Fio	1:36 PM	01:43 PM(WillRobson saiu da reunião.Motivo:saiu da reunião.)
Wallace Stevan (Convidado)	Marica (BR )	Outros	1:37 PM	01:40 PM(Wallace Stevan saiu da reunião.Motivo:saiu da reunião.)
Jessica Ojana (Convidado)	Rio de Janeiro (BR )	Wi-Fi	1:38 PM	01:38 PM(Jessica Ojana saiu da reunião.Motivo:saiu da reunião.)
Jessica Ojana (Convidado)	Rio de Janeiro (BR )	Wi-Fi	1:38 PM	05:20 PM(Jessica Ojana saiu da reunião.Motivo:saiu da reunião.)
Henrique Barandier - IBAM (Convidado)	Rio de Janeiro (BR )	Wi-Fi	1:40 PM	01:40 PM(Henrique Barandier - IBAM saiu da reunião.Motivo:saiu da reunião.)
Henrique Barandier - IBAM (Convidado)	Rio de Janeiro (BR )	Wi-Fi	1:40 PM	05:20 PM(Henrique Barandier - IBAM saiu da reunião.Motivo:saiu da reunião.)
Carla (Convidado)	Marica (BR )	Wi-Fi	1:40 PM	05:20 PM(Carla saiu da reunião.Motivo:saiu da reunião.)
Wallace Stevan (Convidado)	Marica (BR )	Outros	1:40 PM	05:17 PM(Wallace Stevan saiu da reunião.Motivo:saiu da reunião.)
Ianna (Convidado)	Marica (BR )	Wi-Fi	1:40 PM	05:17 PM(Ianna saiu da reunião.Motivo:saiu da reunião.)
Giovanna Cavalcanti (Convidado)	Rio de Janeiro (BR )	Wi-Fi	1:41 PM	01:41 PM(Giovanna Cavalcanti saiu da reunião.Motivo:saiu da reunião.)



**OFICINAS TEMÁTICAS #5 - O MACROPLANEJAMENTO: A MOBILIDADE URBANA, A ESTRUTURA VIÁRIA E A INTEGRAÇÃO REGIONAL**

Participante	Local	Tipo de Rede	Horário de entrada	Horário de saída
Giovanna Cavalcanti (Convidado)	Rio de Janeiro (BR )	Wi-Fi	1:41 PM	05:20 PM(Giovanna Cavalcanti saiu da reunião.Motivo:saiu da reunião.)
Wallace Pereira (Convidado)	Rio de Janeiro (BR )	Wi-Fi	1:42 PM	01:42 PM(Wallace Pereira saiu da reunião.Motivo:saiu da reunião.)
Wallace Pereira (Convidado)	Rio de Janeiro (BR )	Wi-Fi	1:42 PM	03:22 PM(Wallace Pereira foi desconectado da reunião.Motivo:Erro de conexão de rede.)
Matheus Sant'Ana (Convidado)	Marica (BR )	Com Fio	1:43 PM	01:43 PM(Matheus Sant'Ana saiu da reunião.Motivo:saiu da reunião.)
Matheus Sant'Ana (Convidado)	Marica (BR )	Com Fio	1:43 PM	04:50 PM(Matheus Sant'Ana saiu da reunião.Motivo:saiu da reunião.)
WillRobson (Convidado)	Rio de Janeiro (BR )	Com Fio	1:44 PM	01:44 PM(WillRobson saiu da reunião.Motivo:saiu da reunião.)
WillRobson (Convidado)	Rio de Janeiro (BR )	Com Fio	1:44 PM	05:19 PM(WillRobson saiu da reunião.Motivo:saiu da reunião.)
Milton Cabral Abrahao (Convidado)	Itaborai (BR )	Wi-Fi	1:52 PM	01:53 PM(Milton Cabral Abrahao saiu da reunião.Motivo:saiu da reunião.)
Milton Cabral Abrahao (Convidado)	Itaborai (BR )	Wi-Fi	1:53 PM	02:38 PM(Milton Cabral Abrahao foi desconectado da reunião.Motivo:Erro de conexão de rede.)
Martha Schmitz (Convidado)	Marica (BR )	Com Fio	1:55 PM	01:56 PM(Martha Schmitz saiu da reunião.Motivo:saiu da reunião.)
Vicente loureiro (Convidado)	Nova Iguaçu (BR )	Wi-Fi	1:56 PM	01:56 PM(Vicente loureiro saiu da reunião.Motivo:saiu da reunião.)
Martha Schmitz (Convidado)	Marica (BR )	Com Fio	1:56 PM	04:56 PM(Martha Schmitz saiu da reunião.Motivo:saiu da reunião.)
Vicente loureiro (Convidado)	Nova Iguaçu (BR )	Wi-Fi	1:56 PM	05:17 PM(Vicente loureiro saiu da reunião.Motivo:saiu da reunião.)
Marcela Policiano - Sectran (Convidado)	Marica (BR )	Wi-Fi	1:57 PM	01:57 PM(Marcela Policiano - Sectran saiu da reunião.Motivo:saiu da reunião.)
Marcela Policiano - Sectran (Convidado)	Marica (BR )	Wi-Fi	1:57 PM	02:37 PM(Marcela Policiano - Sectran saiu da reunião.Motivo:saiu da reunião.)
Nathan Cunha (Convidado)	Marica (BR )	Com Fio	1:57 PM	01:57 PM(Nathan Cunha saiu da reunião.Motivo:saiu da reunião.)
Nathan Cunha (Convidado)	Marica (BR )	Com Fio	1:57 PM	05:17 PM(Nathan Cunha saiu da reunião.Motivo:saiu da reunião.)
Karin (Convidado)	Rio de Janeiro (BR )	Wi-Fi	1:58 PM	01:58 PM(Karin saiu da reunião.Motivo:saiu da reunião.)
Karin (Convidado)	Rio de Janeiro (BR )	Wi-Fi	1:58 PM	05:17 PM(Karin saiu da reunião.Motivo:saiu da reunião.)
Mayara Ribeiro (Convidado)	Niterói (BR )	Wi-Fi	1:59 PM	01:59 PM(Mayara Ribeiro saiu da reunião.Motivo:saiu da reunião.)
Ricardo (Convidado)	Marica (BR )	Wi-Fi	1:59 PM	01:59 PM(Ricardo saiu da reunião.Motivo:saiu da reunião.)

**OFICINAS TEMÁTICAS #5 - O MACROPLANEJAMENTO: A MOBILIDADE URBANA, A ESTRUTURA VIÁRIA E A INTEGRAÇÃO REGIONAL**

Participante	Local	Tipo de Rede	Horário de entrada	Horário de saída
Ricardo (Convidado)	Marica (BR )	Wi-Fi	1:59 PM	03:30 PM(Ricardo saiu da reunião.Motivo:saiu da reunião.)
Mayara Ribeiro (Convidado)	NiterÃ³i (BR )	Wi-Fi	1:59 PM	05:16 PM(Mayara Ribeiro saiu da reunião.Motivo:saiu da reunião.)
Marcio Campos (Convidado)	Rio de Janeiro (BR )	Wi-Fi	2:00 PM	02:00 PM(Marcio Campos saiu da reunião.Motivo:saiu da reunião.)
Marcio Campos (Convidado)	Rio de Janeiro (BR )	Wi-Fi	2:00 PM	05:03 PM(Marcio Campos saiu da reunião.Motivo:saiu da reunião.)
Lucas Moura (Convidado)	Nova Cidade (BR )	Com Fio	2:01 PM	02:01 PM(Lucas Moura saiu da reunião.Motivo:saiu da reunião.)
Lucas Moura (Convidado)	Nova Cidade (BR )	Com Fio	2:01 PM	05:17 PM(Lucas Moura saiu da reunião.Motivo:saiu da reunião.)
Werther Holzer UFF (Convidado)	Nova Friburgo (BR )	Wi-Fi	2:03 PM	04:21 PM(Werther Holzer UFF saiu da reunião.Motivo:saiu da reunião.)
Matheus Morais (Convidado)	Rio de Janeiro (BR )	Wi-Fi	2:03 PM	02:03 PM(Matheus Morais saiu da reunião.Motivo:saiu da reunião.)
Matheus Morais (Convidado)	Rio de Janeiro (BR )	Wi-Fi	2:03 PM	02:20 PM(Matheus Morais saiu da reunião.Motivo:saiu da reunião.)
Thiago de Lima (Convidado)	Nova Cidade (BR )	Wi-Fi	2:03 PM	02:04 PM(Thiago de Lima saiu da reunião.Motivo:saiu da reunião.)
Thiago de Lima (Convidado)	Nova Cidade (BR )	Wi-Fi	2:04 PM	05:16 PM(Thiago de Lima saiu da reunião.Motivo:saiu da reunião.)
Taise Andrade (Convidado)	Marica (BR )	Wi-Fi	2:04 PM	02:04 PM(Taise Andrade saiu da reunião.Motivo:saiu da reunião.)
Taise Andrade (Convidado)	Marica (BR )	Wi-Fi	2:04 PM	05:17 PM(Taise Andrade saiu da reunião.Motivo:saiu da reunião.)
Renata Aymoré Gama (Convidado)	Marica (BR )	Wi-Fi	2:05 PM	02:05 PM(Renata Aymoré Gama saiu da reunião.Motivo:saiu da reunião.)
Renata Aymoré Gama (Convidado)	Marica (BR )	Wi-Fi	2:05 PM	03:57 PM(Renata Aymoré Gama saiu da reunião.Motivo:saiu da reunião.)
Bernardo Marques (Convidado)	Rio de Janeiro (BR )	Wi-Fi	2:05 PM	02:06 PM(Bernardo Marques saiu da reunião.Motivo:saiu da reunião.)
Bernardo Marques (Convidado)	Rio de Janeiro (BR )	Wi-Fi	2:06 PM	02:41 PM(Bernardo Marques saiu da reunião.Motivo:saiu da reunião.)
Eddie Nery (Convidado)	Rio de Janeiro (BR )	Wi-Fi	2:06 PM	02:06 PM(Eddie Nery saiu da reunião.Motivo:saiu da reunião.)
Eddie Nery (Convidado)	Rio de Janeiro (BR )	Wi-Fi	2:06 PM	05:18 PM(Eddie Nery saiu da reunião.Motivo:saiu da reunião.)
Celso Vergne (Convidado)	Rio de Janeiro (BR )	Com Fio	2:06 PM	02:06 PM(Celso Vergne saiu da reunião.Motivo:saiu da reunião.)
Celso Vergne (Convidado)	Rio de Janeiro (BR )	Com Fio	2:06 PM	03:01 PM(Celso Vergne saiu da reunião.Motivo:saiu da reunião.)
Miguel Bloxy \ miprre (Convidado)	Marica (BR )	Com Fio	2:07 PM	02:07 PM(Miguel Bloxy \ miprre saiu da reunião.Motivo:saiu da reunião.)
Victor Zveibil (Convidado)	Engenheiro Paulo de Frontin (BR )	Wi-Fi	2:07 PM	02:07 PM(Victor Zveibil saiu da reunião.Motivo:saiu da reunião.)
Miguel Bloxy \ miprre (Convidado)	Marica (BR )	Com Fio	2:07 PM	05:02 PM(Miguel Bloxy \ miprre saiu da reunião.Motivo:saiu da reunião.)

**OFICINAS TEMÁTICAS #5 - O MACROPLANEJAMENTO: A MOBILIDADE URBANA, A ESTRUTURA VIÁRIA E A INTEGRAÇÃO REGIONAL**

Participante	Local	Tipo de Rede	Horário de entrada	Horário de saída
Victor Zveibil (Convidado)	Engenheiro Paulo de Frontin (BR )	Wi-Fi	2:07 PM	04:10 PM(Victor Zveibil saiu da reunião.Motivo:saiu da reunião.)
Luciana Hamada - IBAM (Convidado)	Brasília (BR )	Wi-Fi	2:07 PM	02:08 PM(Luciana Hamada - IBAM saiu da reunião.Motivo:saiu da reunião.)
Luciana Hamada - IBAM (Convidado)	Brasília (BR )	Wi-Fi	2:08 PM	04:04 PM(Luciana Hamada - IBAM saiu da reunião.Motivo:saiu da reunião.)
Eduardo Carvalho (Convidado)	Itaboraí (BR )	Com Fio	2:08 PM	02:09 PM(Eduardo Carvalho saiu da reunião.Motivo:saiu da reunião.)
Eduardo Carvalho (Convidado)	Itaboraí (BR )	Com Fio	2:09 PM	02:42 PM(Eduardo Carvalho saiu da reunião.Motivo:saiu da reunião.)
alexandre santos (Convidado)	Rio de Janeiro (BR )	Wi-Fi	2:10 PM	02:10 PM(alexandre santos saiu da reunião.Motivo:saiu da reunião.)
alexandre santos (Convidado)	Rio de Janeiro (BR )	Wi-Fi	2:10 PM	05:17 PM(alexandre santos saiu da reunião.Motivo:saiu da reunião.)
Camila Barbosa (Convidado)	Maricá (BR )	Wi-Fi	2:11 PM	02:11 PM(Camila Barbosa saiu da reunião.Motivo:saiu da reunião.)
Camila Barbosa (Convidado)	Maricá (BR )	Wi-Fi	2:11 PM	05:00 PM(Camila Barbosa saiu da reunião.Motivo:saiu da reunião.)
Priscila (Convidado)	Maricá (BR )	Wi-Fi	2:13 PM	02:13 PM(Priscila saiu da reunião.Motivo:saiu da reunião.)
Priscila (Convidado)	Maricá (BR )	Wi-Fi	2:13 PM	04:51 PM(Priscila saiu da reunião.Motivo:saiu da reunião.)
Valcilea (Convidado)	Rio de Janeiro (BR )	Celular	2:19 PM	02:20 PM(Valcilea saiu da reunião.Motivo:saiu da reunião.)
Valcilea (Convidado)	Rio de Janeiro (BR )	Celular	2:20 PM	04:35 PM(Valcilea saiu da reunião.Motivo:saiu da reunião.)
jhone (Convidado)	Rio de Janeiro (BR )	Com Fio	2:20 PM	02:21 PM(jhone saiu da reunião.Motivo:saiu da reunião.)
jhone (Convidado)	Rio de Janeiro (BR )	Com Fio	2:21 PM	03:46 PM(jhone foi desconectado da reunião.Motivo:Erro de conexão de rede.)
Maria Vaneska- (Convidado)	Maricá (BR )	Outros		
Maria Vaneska- (Convidado)	Maricá (BR )	Outros		
Giovany Bicalho _FAUP (Convidado)	Itaboraí (BR )	Wi-Fi	2:25 PM	02:25 PM(Giovany Bicalho _FAUP saiu da reunião.Motivo:saiu da reunião.)
Giovany Bicalho _FAUP (Convidado)	Itaboraí (BR )	Wi-Fi	2:25 PM	05:17 PM(Giovany Bicalho _FAUP saiu da reunião.Motivo:saiu da reunião.)
Bruna Machado Barreto-SEURB (Convidado)	Maricá (BR )	Com Fio	2:30 PM	02:30 PM(Bruna Machado Barreto-SEURB saiu da reunião.Motivo:saiu da reunião.)

**OFICINAS TEMÁTICAS #5 - O MACROPLANEJAMENTO: A MOBILIDADE URBANA, A ESTRUTURA VIÁRIA E A INTEGRAÇÃO REGIONAL**

Participante	Local	Tipo de Rede	Horário de entrada	Horário de saída
Bruna Machado Barreto-SEURB (Convidado)	Marica (BR )	Com Fio	2:30 PM	02:59 PM(Bruna Machado Barreto-SEURB saiu da reunião.Motivo:saiu da reunião.)
Maria Vaneska (Convidado)	Nova Cidade (BR )	Outros		
Caroline Moura (Convidado)	Itaborai (BR )	Wi-Fi	2:31 PM	02:32 PM(Caroline Moura saiu da reunião.Motivo:saiu da reunião.)
Maria Vaneska (Convidado)	Nova Cidade (BR )	Outros		
Caroline Moura (Convidado)	Itaborai (BR )	Wi-Fi	2:32 PM	04:09 PM(Caroline Moura saiu da reunião.Motivo:saiu da reunião.)
Milton Cabral Abrahao (Convidado)	Rio de Janeiro (BR )	Celular	2:39 PM	02:41 PM(Milton Cabral Abrahao foi desconectado da reunião.Motivo:Erro de conexão de rede.)
Maria Vaneska (Convidado)	Nova Cidade (BR )	Outros		
Milton Cabral Abrahao (Convidado)	Rio de Janeiro (BR )	Celular	2:46 PM	02:46 PM(Milton Cabral Abrahao saiu da reunião.Motivo:saiu da reunião.)
Milton Cabral Abrahao (Convidado)	Rio de Janeiro (BR )	Celular	2:46 PM	02:58 PM(Milton Cabral Abrahao foi desconectado da reunião.Motivo:Erro de conexão de rede.)
Milton Cabral Abrahao (Convidado)	Rio de Janeiro (BR )	Celular	2:58 PM	03:00 PM(Milton Cabral Abrahao foi desconectado da reunião.Motivo:Erro de conexão de rede.)
Celso Vergne (Convidado)	Rio de Janeiro (BR )	Celular	3:01 PM	03:01 PM(Celso Vergne saiu da reunião.Motivo:saiu da reunião.)
Celso Vergne (Convidado)	Rio de Janeiro (BR )	Celular	3:01 PM	03:28 PM(Celso Vergne saiu da reunião.Motivo:saiu da reunião.)
Celso Lopes (Convidado)	SÃO Paulo (BR )	Celular	3:02 PM	03:02 PM(Celso Lopes saiu da reunião.Motivo:saiu da reunião.)
Celso Lopes (Convidado)	SÃO Paulo (BR )	Celular	3:02 PM	05:14 PM(Celso Lopes saiu da reunião.Motivo:saiu da reunião.)
Marcela Policiano - Sectran (Convidado)	Marica (BR )	Wi-Fi	3:05 PM	03:05 PM(Marcela Policiano - Sectran saiu da reunião.Motivo:saiu da reunião.)
Marcela Policiano - Sectran (Convidado)	Marica (BR )	Wi-Fi	3:05 PM	03:21 PM(Marcela Policiano - Sectran saiu da reunião.Motivo:saiu da reunião.)
Wallace Pereira - IBAM (Convidado)	Rio de Janeiro (BR )	Wi-Fi	3:22 PM	03:24 PM(Wallace Pereira - IBAM foi desconectado da reunião.Motivo:Erro de conexão de rede.)
Wallace Pereira - IBAM (Convidado)	Rio de Janeiro (BR )	Wi-Fi	3:24 PM	05:17 PM(Wallace Pereira - IBAM saiu da reunião.Motivo:saiu da reunião.)
Celso Vergne (Convidado)	Rio de Janeiro (BR )	Com Fio	3:28 PM	03:28 PM(Celso Vergne saiu da reunião.Motivo:saiu da reunião.)

**OFICINAS TEMÁTICAS #5 - O MACROPLANEJAMENTO: A MOBILIDADE URBANA, A ESTRUTURA VIÁRIA E A INTEGRAÇÃO REGIONAL**

Participante	Local	Tipo de Rede	Horário de entrada	Horário de saída
Celso Vergne (Convidado)	Rio de Janeiro (BR )	Com Fio	3:28 PM	04:41 PM(Celso Vergne saiu da reunião.Motivo:saiu da reunião.)
Ana Claudia Nunes Alves (Convidado)	Rio de Janeiro (BR )	Wi-Fi	3:35 PM	03:36 PM(Ana Claudia Nunes Alves saiu da reunião.Motivo:saiu da reunião.)
Ana Claudia Nunes Alves (Convidado)	Rio de Janeiro (BR )	Wi-Fi	3:36 PM	04:19 PM(Ana Claudia Nunes Alves saiu da reunião.Motivo:saiu da reunião.)
Ricardo (Convidado)	Marica (BR )	Wi-Fi	3:40 PM	03:40 PM(Ricardo saiu da reunião.Motivo:saiu da reunião.)
Ricardo (Convidado)	Marica (BR )	Wi-Fi	3:40 PM	04:45 PM(Ricardo saiu da reunião.Motivo:saiu da reunião.)
Renata Gama (Convidado)	Marica (BR )	Wi-Fi	3:56 PM	03:56 PM(Renata Gama saiu da reunião.Motivo:saiu da reunião.)
Renata Gama (Convidado)	Marica (BR )	Wi-Fi	3:56 PM	05:17 PM(Renata Gama saiu da reunião.Motivo:saiu da reunião.)
Marcela Policiano (Convidado)	Marica (BR )	Outros		
Marcela Policiano (Convidado)	Marica (BR )	Outros		
Debora C. Lopes (Convidado)	Itaborai (BR )	Wi-Fi	4:12 PM	04:12 PM(Debora C. Lopes saiu da reunião.Motivo:saiu da reunião.)
Debora C. Lopes (Convidado)	Itaborai (BR )	Wi-Fi	4:12 PM	05:17 PM(Debora C. Lopes saiu da reunião.Motivo:saiu da reunião.)
Raphael de Santana Freitas (Convidado)	Itaborai (BR )	Wi-Fi	4:17 PM	04:17 PM(Raphael de Santana Freitas saiu da reunião.Motivo:saiu da reunião.)
Raphael de Santana Freitas (Convidado)	Itaborai (BR )	Wi-Fi	4:17 PM	05:18 PM(Raphael de Santana Freitas saiu da reunião.Motivo:saiu da reunião.)
Marcela Policiano - Sectran (Convidado)	Marica (BR )	Wi-Fi	4:20 PM	05:20 PM(Marcela Policiano - Sectran saiu da reunião.Motivo:O anfitrião encerrou a reunião.)
Milton Cabral Abrahao (Convidado)	Rio de Janeiro (BR )	Celular	4:27 PM	04:34 PM(Milton Cabral Abrahao foi desconectado da reunião.Motivo:Erro de conexão de rede.)
Maria Vaneska Santos. Habitação (Convidado)	Nova Cidade (BR )	Wi-Fi	4:30 PM	04:30 PM(Maria Vaneska Santos. Habitação saiu da reunião.Motivo:saiu da reunião.)
Maria Vaneska Santos. Habitação (Convidado)	Nova Cidade (BR )	Wi-Fi	4:30 PM	05:17 PM(Maria Vaneska Santos. Habitação saiu da reunião.Motivo:saiu da reunião.)
Milton Cabral Abrahao (Convidado)	Rio de Janeiro (BR )	Celular	4:38 PM	04:39 PM(Milton Cabral Abrahao saiu da reunião.Motivo:saiu da reunião.)

**OFICINAS TEMÁTICAS #5 - O MACROPLANEJAMENTO: A MOBILIDADE URBANA, A ESTRUTURA VIÁRIA E A INTEGRAÇÃO REGIONAL**

Participante	Local	Tipo de Rede	Horário de entrada	Horário de saída
Milton Cabral Abrahao (Convidado)	Rio de Janeiro (BR )	Celular	4:39 PM	05:19 PM(Milton Cabral Abrahao saiu da reunião.Motivo:saiu da reunião.)
José Wilson (Convidado)	Marica (BR )	Wi-Fi	5:04 PM	05:04 PM(José Wilson saiu da reunião.Motivo:saiu da reunião.)
José Wilson (Convidado)	Marica (BR )	Wi-Fi	5:05 PM	05:05 PM(José Wilson saiu da reunião.Motivo:saiu da reunião.)
José Wilson (Convidado)	Marica (BR )	Wi-Fi	5:05 PM	05:17 PM(José Wilson saiu da reunião.Motivo:saiu da reunião.)
Werther Holzer UFF (Convidado)	Nova Friburgo (BR )	Wi-Fi	2:03 PM	02:03 PM(Werther Holzer UFF saiu da reunião.Motivo:saiu da reunião.)
Milton Cabral Abrahao (Convidado)	Ashburn (US )	Celular		
Milton Cabral Abrahao (Convidado)	Rio de Janeiro (BR )	Celular	3:54 PM	03:57 PM(Milton Cabral Abrahao foi desconectado da reunião.Motivo:Erro de conexão de rede.)
Milton Cabral Abrahao (Convidado)	Rio de Janeiro (BR )	Celular	3:57 PM	04:27 PM(Milton Cabral Abrahao foi desconectado da reunião.Motivo:Erro de conexão de rede.)

## Audiência Pública

AUDIÊNCIA PÚBLICA - PD MARICÁ - CENÁRIOS DE DESENVOLVIMENTO				
Participante	Local	Tipo de Rede	Horário de entrada	Horário de saída
Instituto Bras de Adm Municipal IBAM	Duque de Caxias (BR )	Wi-Fi	5:18 PM	09:29 PM(Instituto Bras de Adm Municipal IBAM saiu da reunião.Motivo:saiu da reunião.)
Claudia Leite (Convidado)	Itaboraí (BR )	Wi-Fi	5:19 PM	05:36 PM(Claudia Leite foi desconectado da reunião.Motivo:Erro de conexão de rede.)
Jorge L V Fernandes (Convidado)	Marica (BR )	Com Fio	5:20 PM	05:44 PM(Jorge L V Fernandes saiu da reunião.Motivo:saiu da reunião.)
Pedro Nascimento (Convidado)	Marica (BR )	Wi-Fi	5:29 PM	05:30 PM(Pedro Nascimento saiu da reunião.Motivo:saiu da reunião.)
Pedro Nascimento (Convidado)	Marica (BR )	Wi-Fi	5:31 PM	05:32 PM(Pedro Nascimento saiu da reunião.Motivo:saiu da reunião.)
Marina Aires (Convidado)	Rio de Janeiro (BR )	Wi-Fi	5:31 PM	05:32 PM(Marina Aires saiu da reunião.Motivo:saiu da reunião.)
Elane Carvalho (Convidado)	Nova Cidade (BR )	Wi-Fi	5:31 PM	05:33 PM(Elane Carvalho saiu da reunião.Motivo:saiu da reunião.)
Giovanna Cavalcanti (Convidado)	Rio de Janeiro (BR )	Wi-Fi	5:32 PM	05:34 PM(Giovanna Cavalcanti saiu da reunião.Motivo:saiu da reunião.)
Henrique Barandier (Convidado)	Rio de Janeiro (BR )	Wi-Fi	5:33 PM	05:34 PM(Henrique Barandier saiu da reunião.Motivo:saiu da reunião.)
Marina Aires (Convidado)	Rio de Janeiro (BR )	Wi-Fi	5:33 PM	05:34 PM(Marina Aires saiu da reunião.Motivo:saiu da reunião.)
Elane Carvalho (Convidado)	Nova Cidade (BR )	Wi-Fi	5:33 PM	05:37 PM(Elane Carvalho saiu da reunião.Motivo:saiu da reunião.)
Bernardo Mercante - IBAM (Convidado)	Rio de Janeiro (BR )	Celular	5:34 PM	05:34 PM(Bernardo Mercante - IBAM saiu da reunião.Motivo:saiu da reunião.)
Alberto Lopes (Convidado)	Rio de Janeiro (BR )	Wi-Fi	5:34 PM	05:34 PM(Alberto Lopes saiu da reunião.Motivo:saiu da reunião.)
Bernardo Mercante - IBAM (Convidado)	Rio de Janeiro (BR )	Celular	5:34 PM	05:38 PM(Bernardo Mercante - IBAM saiu da reunião.Motivo:saiu da reunião.)
Giovanna Cavalcanti (Convidado)	Rio de Janeiro (BR )	Wi-Fi	5:34 PM	09:46 PM(Giovanna Cavalcanti saiu da reunião.Motivo:saiu da reunião.)

**AUDIÊNCIA PÚBLICA - PD MARICÁ - CENÁRIOS DE DESENVOLVIMENTO**

Participante	Local	Tipo de Rede	Horário de entrada	Horário de saída
Henrique Barandier (Convidado)	Rio de Janeiro (BR )	Wi-Fi	5:34 PM	09:46 PM(Henrique Barandier saiu da reunião.Motivo:saiu da reunião.)
Alberto Lopes (Convidado)	Rio de Janeiro (BR )	Wi-Fi	5:34 PM	09:13 PM(Alberto Lopes saiu da reunião.Motivo:saiu da reunião.)
Jessica Ojana (Convidado)	Rio de Janeiro (BR )	Wi-Fi	5:37 PM	05:37 PM(Jessica Ojana saiu da reunião.Motivo:saiu da reunião.)
Jessica Ojana (Convidado)	Rio de Janeiro (BR )	Wi-Fi	5:37 PM	09:46 PM(Jessica Ojana saiu da reunião.Motivo:O anfitrião encerrou a reunião.)
Bernardo Marques (Convidado)	Rio de Janeiro (BR )	Com Fio	5:38 PM	05:38 PM(Bernardo Marques saiu da reunião.Motivo:saiu da reunião.)
Bernardo Marques (Convidado)	Rio de Janeiro (BR )	Com Fio	5:38 PM	09:46 PM(Bernardo Marques saiu da reunião.Motivo:saiu da reunião.)
Elane Carvalho (Convidado)	Nova Cidade (BR )	Wi-Fi	5:39 PM	05:39 PM(Elane Carvalho saiu da reunião.Motivo:saiu da reunião.)
Marcio Campos (Convidado)	Nova Cidade (BR )	Wi-Fi	5:40 PM	05:44 PM(Marcio Campos saiu da reunião.Motivo:saiu da reunião.)
Jorge L V Fernandes (Convidado)	Marica (BR )	Com Fio	5:44 PM	05:57 PM(Jorge L V Fernandes saiu da reunião.Motivo:saiu da reunião.)
Marcio Campos (Convidado)	Nova Cidade (BR )	Wi-Fi	5:44 PM	09:24 PM(Marcio Campos saiu da reunião.Motivo:saiu da reunião.)
Sérgio Mesquita (Convidado)	Itaborai (BR )	Com Fio	5:44 PM	05:44 PM(Sérgio Mesquita saiu da reunião.Motivo:saiu da reunião.)
Sérgio Mesquita (Convidado)	Itaborai (BR )	Com Fio	5:44 PM	08:41 PM(Sérgio Mesquita foi desconectado da reunião.Motivo:Erro de conexão de rede.)
Will Robson Coelho (Convidado)	Rio de Janeiro (BR )	Wi-Fi	5:45 PM	05:45 PM(Will Robson Coelho saiu da reunião.Motivo:saiu da reunião.)
Will Robson Coelho (Convidado)	Rio de Janeiro (BR )	Wi-Fi	5:45 PM	05:45 PM(Will Robson Coelho saiu da reunião.Motivo:saiu da reunião.)
Eduardo (Convidado)	Rio de Janeiro (BR )	Wi-Fi	5:46 PM	05:46 PM(Eduardo saiu da reunião.Motivo:saiu da reunião.)
Eduardo (Convidado)	Rio de Janeiro (BR )	Wi-Fi	5:46 PM	09:46 PM(Eduardo saiu da reunião.Motivo:saiu da reunião.)



## AUDIÊNCIA PÚBLICA - PD MARICÁ - CENÁRIOS DE DESENVOLVIMENTO

Participante	Local	Tipo de Rede	Horário de entrada	Horário de saída
Marins (Convidado)	Rio de Janeiro (BR )	Com Fio	5:47 PM	05:47 PM(Marins saiu da reunião.Motivo:saiu da reunião.)
Marins (Convidado)	Rio de Janeiro (BR )	Com Fio	5:47 PM	09:42 PM(Marins saiu da reunião.Motivo:saiu da reunião.)
Oswaldo Neto (Convidado)	Brasília (BR )	Wi-Fi	5:47 PM	05:47 PM(Oswaldo Neto saiu da reunião.Motivo:saiu da reunião.)
Ana Clara Dias de Oliveira (Convidado)	Rio de Janeiro (BR )	Wi-Fi	5:47 PM	05:47 PM(Ana Clara Dias de Oliveira saiu da reunião.Motivo:saiu da reunião.)
Oswaldo Neto (Convidado)	Brasília (BR )	Wi-Fi	5:47 PM	06:03 PM(Oswaldo Neto foi desconectado da reunião.Motivo:Erro de conexão de rede.)
Ana Clara Dias de Oliveira (Convidado)	Rio de Janeiro (BR )	Wi-Fi	5:47 PM	07:17 PM(Ana Clara Dias de Oliveira saiu da reunião.Motivo:saiu da reunião.)
Elane Carvalho (Convidado)	Nova Cidade (BR )	Wi-Fi	5:48 PM	05:48 PM(Elane Carvalho saiu da reunião.Motivo:saiu da reunião.)
Elane Carvalho (Convidado)	Nova Cidade (BR )	Wi-Fi	5:48 PM	07:22 PM(Elane Carvalho saiu da reunião.Motivo:saiu da reunião.)
Luciana Hamada - IBAM (Convidado)	São Paulo (BR )	Wi-Fi	5:48 PM	05:48 PM(Luciana Hamada - IBAM saiu da reunião.Motivo:saiu da reunião.)
Luciana Hamada - IBAM (Convidado)	São Paulo (BR )	Wi-Fi	5:48 PM	06:24 PM(Luciana Hamada - IBAM foi desconectado da reunião.Motivo:Erro de conexão de rede.)
Ursula Brazil (Convidado)	Nova Cidade (BR )	Wi-Fi	5:48 PM	05:49 PM(Ursula Brazil saiu da reunião.Motivo:saiu da reunião.)
Ursula Brazil (Convidado)	Nova Cidade (BR )	Wi-Fi	5:49 PM	09:25 PM(Ursula Brazil saiu da reunião.Motivo:saiu da reunião.)
Andreas Nascimento (Petróleo/Gas) (Convidado)	Natal (BR )	Wi-Fi	5:49 PM	05:49 PM(Andreas Nascimento (Petróleo/Gas) saiu da reunião.Motivo:saiu da reunião.)
Andreas Nascimento (Petróleo/Gas) (Convidado)	Natal (BR )	Wi-Fi	5:49 PM	06:48 PM(Andreas Nascimento (Petróleo/Gas) foi desconectado da reunião.Motivo:Erro de conexão de rede.)
Sandro Ap 516 (Convidado)	Marica (BR )	Wi-Fi	5:50 PM	05:50 PM(Sandro Ap 516 saiu da reunião.Motivo:saiu da reunião.)
Sandro Ap 516 (Convidado)	Marica (BR )	Wi-Fi	5:50 PM	09:21 PM(Sandro Ap 516 saiu da reunião.Motivo:saiu da reunião.)

## AUDIÊNCIA PÚBLICA - PD MARICÁ - CENÁRIOS DE DESENVOLVIMENTO

Participante	Local	Tipo de Rede	Horário de entrada	Horário de saída
Luiz Antonio Chaves de Farias (Convidado)	Rio de Janeiro (BR )	Com Fio	5:50 PM	05:50 PM(Luiz Antonio Chaves de Farias saiu da reunião.Motivo:saiu da reunião.)
Luiz Antonio Chaves de Farias (Convidado)	Rio de Janeiro (BR )	Com Fio	5:50 PM	05:51 PM(Luiz Antonio Chaves de Farias saiu da reunião.Motivo:saiu da reunião.)
Maria Vaneska Santos. Habitação (Convidado)	Marica (BR )	Wi-Fi	5:51 PM	05:51 PM(Maria Vaneska Santos. Habitação saiu da reunião.Motivo:saiu da reunião.)
Cabral (Convidado)	NiterÃ³i (BR )	Wi-Fi	5:51 PM	05:51 PM(Cabral saiu da reunião.Motivo:saiu da reunião.)
Cabral (Convidado)	NiterÃ³i (BR )	Wi-Fi	5:51 PM	05:58 PM(Cabral saiu da reunião.Motivo:saiu da reunião.)
Maria Vaneska Santos. Habitação (Convidado)	Marica (BR )	Wi-Fi	5:51 PM	06:34 PM(Maria Vaneska Santos. Habitação foi desconectado da reunião.Motivo:Erro de conexão de rede.)
Martha Schmitz (Convidado)	Itaborai (BR )	Wi-Fi	5:51 PM	05:51 PM(Martha Schmitz saiu da reunião.Motivo:saiu da reunião.)
Martha Schmitz (Convidado)	Itaborai (BR )	Wi-Fi	5:51 PM	08:33 PM(Martha Schmitz saiu da reunião.Motivo:saiu da reunião.)
Luiz Antonio (Convidado)	Rio de Janeiro (BR )	Com Fio	5:52 PM	05:52 PM(Luiz Antonio saiu da reunião.Motivo:saiu da reunião.)
Luiz Antonio (Convidado)	Rio de Janeiro (BR )	Com Fio	5:52 PM	09:25 PM(Luiz Antonio saiu da reunião.Motivo:saiu da reunião.)
Eduardo Carvalho (Convidado)	Itaborai (BR )	Com Fio	5:52 PM	05:52 PM(Eduardo Carvalho saiu da reunião.Motivo:saiu da reunião.)
Eduardo Carvalho (Convidado)	Itaborai (BR )	Com Fio	5:52 PM	08:53 PM(Eduardo Carvalho saiu da reunião.Motivo:saiu da reunião.)
Carolina Farias (Convidado)	Nova Cidade (BR )	Wi-Fi	5:53 PM	05:53 PM(Carolina Farias saiu da reunião.Motivo:saiu da reunião.)
Carolina Farias (Convidado)	Nova Cidade (BR )	Wi-Fi	5:53 PM	07:23 PM(Carolina Farias saiu da reunião.Motivo:saiu da reunião.)
Paulo Renato (Convidado)	Itaborai (BR )	Com Fio	5:53 PM	05:53 PM(Paulo Renato saiu da reunião.Motivo:saiu da reunião.)
WillRobson (Convidado)	Rio de Janeiro (BR )	Com Fio	5:53 PM	05:53 PM(WillRobson saiu da reunião.Motivo:saiu da reunião.)
Paulo Renato (Convidado)	Itaborai (BR )	Com Fio	5:53 PM	09:24 PM(Paulo Renato saiu da reunião.Motivo:saiu da reunião.)
WillRobson (Convidado)	Rio de Janeiro (BR )	Com Fio	5:53 PM	09:26 PM(WillRobson saiu da reunião.Motivo:saiu da reunião.)

## AUDIÊNCIA PÚBLICA - PD MARICÁ - CENÁRIOS DE DESENVOLVIMENTO

Participante	Local	Tipo de Rede	Horário de entrada	Horário de saída
Douglas Fernandes (Convidado)	Itaborai (BR )	Com Fio	5:54 PM	05:54 PM(Douglas Fernandes saiu da reunião.Motivo:saiu da reunião.)
Douglas Fernandes (Convidado)	Itaborai (BR )	Com Fio	5:54 PM	09:24 PM(Douglas Fernandes saiu da reunião.Motivo:saiu da reunião.)
Ernesto Braga (Convidado)	Rio de Janeiro (BR )	Wi-Fi	5:56 PM	05:56 PM(Ernesto Braga saiu da reunião.Motivo:saiu da reunião.)
Pedro Nascimento (Convidado)	Marica (BR )	Wi-Fi	5:56 PM	05:56 PM(Pedro Nascimento saiu da reunião.Motivo:saiu da reunião.)
Ernesto Braga (Convidado)	Rio de Janeiro (BR )	Wi-Fi	5:56 PM	06:26 PM(Ernesto Braga saiu da reunião.Motivo:saiu da reunião.)
Pedro Nascimento (Convidado)	Marica (BR )	Wi-Fi	5:56 PM	09:15 PM(Pedro Nascimento foi desconectado da reunião.Motivo:Erro de conexão de rede.)
Alan Ribeiro (Convidado)	Rio de Janeiro (BR )	Outros	5:57 PM	05:57 PM(Alan Ribeiro foi desconectado da reunião.Motivo:Erro de conexão de rede.)
Alan Ribeiro (Convidado)	Rio de Janeiro (BR )	Outros	5:57 PM	06:32 PM(Alan Ribeiro saiu da reunião.Motivo:saiu da reunião.)
Felipe Queiroz - AmaDarcy (Convidado)	Marica (BR )	Wi-Fi	5:58 PM	05:58 PM(Felipe Queiroz - AmaDarcy saiu da reunião.Motivo:saiu da reunião.)
Felipe Queiroz - AmaDarcy (Convidado)	Marica (BR )	Wi-Fi	5:58 PM	06:08 PM(Felipe Queiroz - AmaDarcy foi desconectado da reunião.Motivo:Erro de conexão de rede.)
Renata Gama (Convidado)	Marica (BR )	Wi-Fi	5:58 PM	05:58 PM(Renata Gama saiu da reunião.Motivo:saiu da reunião.)
Renata Gama (Convidado)	Marica (BR )	Wi-Fi	5:58 PM	09:25 PM(Renata Gama saiu da reunião.Motivo:saiu da reunião.)
Luciana (Convidado)	Itaborai (BR )	Com Fio	5:58 PM	05:58 PM(Luciana foi desconectado da reunião.Motivo:Erro de conexão de rede.)
Jorge L V Fernandes (Convidado)	Marica (BR )	Com Fio	5:58 PM	05:58 PM(Jorge L V Fernandes saiu da reunião.Motivo:saiu da reunião.)
Luciana (Convidado)	Rio de Janeiro (BR )	Celular	5:58 PM	06:10 PM(Luciana saiu da reunião.Motivo:saiu da reunião.)
Jorge L V Fernandes (Convidado)	Marica (BR )	Com Fio	5:58 PM	09:24 PM(Jorge L V Fernandes saiu da reunião.Motivo:saiu da reunião.)
Patricia Cristina (Convidado)	Itaborai (BR )	Wi-Fi	5:59 PM	05:59 PM(Patricia Cristina saiu da reunião.Motivo:saiu da reunião.)
Naiara Silva (Convidado)	Rio de Janeiro (BR )	Celular	5:59 PM	05:59 PM(Naiara Silva saiu da reunião.Motivo:saiu da reunião.)
993 8978 2786 (Convidado)	Itaborai (BR )	Wi-Fi	5:59 PM	05:59 PM(993 8978 2786 saiu da reunião.Motivo:saiu da reunião.)

**AUDIÊNCIA PÚBLICA - PD MARICÁ - CENÁRIOS DE DESENVOLVIMENTO**

Participante	Local	Tipo de Rede	Horário de entrada	Horário de saída
Patricia Cristina (Convidado)	Itaborai (BR )	Wi-Fi	5:59 PM	06:52 PM(Patricia Cristina saiu da reunião.Motivo:saiu da reunião.)
Naiara Silva (Convidado)	Rio de Janeiro (BR )	Celular	5:59 PM	06:18 PM(Naiara Silva foi desconectado da reunião.Motivo:Erro de conexão de rede.)
993 8978 2786 (Convidado)	Itaborai (BR )	Wi-Fi	5:59 PM	09:26 PM(993 8978 2786 saiu da reunião.Motivo:saiu da reunião.)
Janaina Domingos- CICV (Convidado)	Geneva (CH )	Outros	6:00 PM	06:00 PM(Janaina Domingos- CICV saiu da reunião.Motivo:saiu da reunião.)
Janaina Domingos- CICV (Convidado)	Geneva (CH )	Outros	6:00 PM	09:25 PM(Janaina Domingos- CICV saiu da reunião.Motivo:saiu da reunião.)
alexandre santos (Convidado)	Rio de Janeiro (BR )	Wi-Fi	6:00 PM	06:00 PM(alexandre santos saiu da reunião.Motivo:saiu da reunião.)
alexandre santos (Convidado)	Rio de Janeiro (BR )	Wi-Fi	6:00 PM	09:26 PM(alexandre santos saiu da reunião.Motivo:saiu da reunião.)
Celso Cabral (Convidado)	NiterÃ³i (BR )	Wi-Fi	6:00 PM	06:00 PM(Celso Cabral saiu da reunião.Motivo:saiu da reunião.)
Fabiano cana verde (Convidado)	Sao Goncalo (BR )	Wi-Fi	6:00 PM	06:00 PM(Fabiano cana verde saiu da reunião.Motivo:saiu da reunião.)
Celso Cabral (Convidado)	NiterÃ³i (BR )	Wi-Fi	6:00 PM	09:26 PM(Celso Cabral saiu da reunião.Motivo:saiu da reunião.)
Fabiano cana verde (Convidado)	Sao Goncalo (BR )	Wi-Fi	6:00 PM	09:28 PM(Fabiano cana verde foi desconectado da reunião.Motivo:Erro de conexão de rede.)
Ranulfo Cavalari Neto (Convidado)	Marica (BR )	Wi-Fi	6:01 PM	06:01 PM(Ranulfo Cavalari Neto saiu da reunião.Motivo:saiu da reunião.)
Marcella Costa (Convidado)	Marica (BR )	Wi-Fi	6:01 PM	09:24 PM(Marcella Costa saiu da reunião.Motivo:saiu da reunião.)
Ranulfo Cavalari Neto (Convidado)	Marica (BR )	Wi-Fi	6:01 PM	07:38 PM(Ranulfo Cavalari Neto saiu da reunião.Motivo:saiu da reunião.)
Caroline Moura (Convidado)	Itaborai (BR )	Com Fio	6:01 PM	06:01 PM(Caroline Moura saiu da reunião.Motivo:saiu da reunião.)
Bernardo Mercante - IBAM (Convidado)	Rio de Janeiro (BR )	Celular	6:01 PM	06:01 PM(Bernardo Mercante - IBAM saiu da reunião.Motivo:saiu da reunião.)
Ana Paula Monsores (Convidado)	Itaborai (BR )	Wi-Fi	6:01 PM	06:01 PM(Ana Paula Monsores saiu da reunião.Motivo:saiu da reunião.)
Caroline Moura (Convidado)	Itaborai (BR )	Com Fio	6:01 PM	09:24 PM(Caroline Moura saiu da reunião.Motivo:saiu da reunião.)
Francine Azeredo (Convidado)	Nova Cidade (BR )	Wi-Fi	6:01 PM	06:01 PM(Francine Azeredo saiu da reunião.Motivo:saiu da reunião.)
Misael (Convidado)	Itaborai (BR )	Wi-Fi	6:01 PM	06:01 PM(Misael saiu da reunião.Motivo:saiu da reunião.)

**AUDIÊNCIA PÚBLICA - PD MARICÁ - CENÁRIOS DE DESENVOLVIMENTO**

Participante	Local	Tipo de Rede	Horário de entrada	Horário de saída
Ana Paula Monsores (Convidado)	Itaborai (BR )	Wi-Fi	6:01 PM	06:04 PM(Ana Paula Monsores saiu da reunião.Motivo:saiu da reunião.)
Bernardo Mercante - IBAM (Convidado)	Rio de Janeiro (BR )	Celular	6:01 PM	06:06 PM(Bernardo Mercante - IBAM saiu da reunião.Motivo:saiu da reunião.)
Misael (Convidado)	Itaborai (BR )	Wi-Fi	6:01 PM	09:28 PM(Misael foi desconectado da reunião.Motivo:Erro de conexão de rede.)
Francine Azeredo (Convidado)	Nova Cidade (BR )	Wi-Fi	6:01 PM	06:04 PM(Francine Azeredo saiu da reunião.Motivo:saiu da reunião.)
Izidro (Convidado)	Rio de Janeiro (BR )	Wi-Fi	6:02 PM	06:04 PM(Izidro saiu da reunião.Motivo:saiu da reunião.)
Priscilla Marins (Convidado)	NiterÃ³i (BR )	Wi-Fi	6:02 PM	06:02 PM(Priscilla Marins saiu da reunião.Motivo:saiu da reunião.)
Priscilla Marins (Convidado)	NiterÃ³i (BR )	Wi-Fi	6:02 PM	06:07 PM(Priscilla Marins saiu da reunião.Motivo:saiu da reunião.)
Instituto Bras de Adm Municipal IBAM	PetrÃ³polis (BR )	Wi-Fi	6:02 PM	09:36 PM(Instituto Bras de Adm Municipal IBAM saiu da reunião.Motivo:saiu da reunião.)
Oswaldo Neto (Convidado)	BrasÃlia (BR )	Wi-Fi	6:03 PM	06:05 PM(Oswaldo Neto foi desconectado da reunião.Motivo:Erro de conexão de rede.)
Celso Vergne (Convidado)	Marica (BR )	Com Fio	6:03 PM	06:03 PM(Celso Vergne saiu da reunião.Motivo:saiu da reunião.)
Celso Vergne (Convidado)	Marica (BR )	Com Fio	6:03 PM	07:06 PM(Celso Vergne saiu da reunião.Motivo:saiu da reunião.)
Ana Paula Monsores (Convidado)	Itaborai (BR )	Wi-Fi	6:04 PM	06:04 PM(Ana Paula Monsores saiu da reunião.Motivo:saiu da reunião.)
Ana Paula Monsores (Convidado)	Itaborai (BR )	Wi-Fi	6:04 PM	09:24 PM(Ana Paula Monsores saiu da reunião.Motivo:saiu da reunião.)
camilo (Convidado)	Rio de Janeiro (BR )	Wi-Fi	6:04 PM	06:04 PM(camilo saiu da reunião.Motivo:saiu da reunião.)
camilo (Convidado)	Rio de Janeiro (BR )	Wi-Fi	6:04 PM	08:59 PM(camilo saiu da reunião.Motivo:saiu da reunião.)
Micheli Carvalho (Convidado)	Marica (BR )	Wi-Fi	6:05 PM	06:05 PM(Micheli Carvalho saiu da reunião.Motivo:saiu da reunião.)
Micheli Carvalho (Convidado)	Marica (BR )	Wi-Fi	6:05 PM	09:25 PM(Micheli Carvalho saiu da reunião.Motivo:saiu da reunião.)
JOÃO (Convidado)	Nova Cidade (BR )	Wi-Fi	6:05 PM	06:05 PM(JOÃO saiu da reunião.Motivo:saiu da reunião.)
Izidro (Convidado)	Rio de Janeiro (BR )	Wi-Fi	6:05 PM	06:06 PM(Izidro saiu da reunião.Motivo:saiu da reunião.)

AUDIÊNCIA PÚBLICA - PD MARICÁ - CENÁRIOS DE DESENVOLVIMENTO				
Participante	Local	Tipo de Rede	Horário de entrada	Horário de saída
JOÃO (Convidado)	Nova Cidade (BR )	Wi-Fi	6:05 PM	06:06 PM(JOÃO saiu da reunião.Motivo:saiu da reunião.)
Izidro (Convidado)	Rio de Janeiro (BR )	Wi-Fi	6:06 PM	07:19 PM(Izidro foi desconectado da reunião.Motivo:Erro de conexão de rede.)
Flávia Lanari Coelho / Apalma (Convidado)	Marica (BR )	Outros		
Flávia Lanari Coelho / Apalma (Convidado)	Marica (BR )	Outros	6:06 PM	08:00 PM(Flávia Lanari Coelho / Apalma saiu da reunião.Motivo:saiu da reunião.)
Emmanuel Francisco (Convidado)	Itaborai (BR )	Wi-Fi	6:07 PM	06:07 PM(Emmanuel Francisco saiu da reunião.Motivo:saiu da reunião.)
Emmanuel Francisco (Convidado)	Itaborai (BR )	Wi-Fi	6:07 PM	06:13 PM(Emmanuel Francisco saiu da reunião.Motivo:saiu da reunião.)
moto g(8) power lite (Convidado)	Nova Cidade (BR )	Wi-Fi	6:07 PM	06:08 PM(moto g(8) power lite saiu da reunião.Motivo:saiu da reunião.)
moto g(8) power lite (Convidado)	Nova Cidade (BR )	Wi-Fi	6:08 PM	06:09 PM(moto g(8) power lite saiu da reunião.Motivo:saiu da reunião.)
Priscilla Marins SEOP (Convidado)	NiterÃ³i (BR )	Wi-Fi	6:08 PM	06:08 PM(Priscilla Marins SEOP saiu da reunião.Motivo:saiu da reunião.)
Priscilla Marins SEOP (Convidado)	NiterÃ³i (BR )	Wi-Fi	6:08 PM	09:00 PM(Priscilla Marins SEOP foi desconectado da reunião.Motivo:Erro de conexão de rede.)
Felipe Queiroz - AmaDarcy (Convidado)	Rio de Janeiro (BR )	Celular	6:09 PM	07:41 PM(Felipe Queiroz - AmaDarcy saiu da reunião.Motivo:saiu da reunião.)
Bruna Barreto- SEURB (Convidado)	SÃ£o Paulo (BR )	Celular	6:09 PM	06:09 PM(Bruna Barreto- SEURB saiu da reunião.Motivo:saiu da reunião.)
Bruna Barreto- SEURB (Convidado)	SÃ£o Paulo (BR )	Celular	6:09 PM	07:40 PM(Bruna Barreto- SEURB foi desconectado da reunião.Motivo:Erro de conexão de rede.)
Luciana Postiço (Convidado)	Itaborai (BR )	Wi-Fi	6:09 PM	06:10 PM(Luciana Postiço saiu da reunião.Motivo:saiu da reunião.)
moto g(8) power lite (Convidado)	Nova Cidade (BR )	Wi-Fi	6:10 PM	06:10 PM(moto g(8) power lite saiu da reunião.Motivo:saiu da reunião.)
Luciana Postiço (Convidado)	Itaborai (BR )	Wi-Fi	6:10 PM	08:43 PM(Luciana Postiço saiu da reunião.Motivo:saiu da reunião.)
moto g(8) power lite (Convidado)	Nova Cidade (BR )	Wi-Fi	6:10 PM	07:23 PM(moto g(8) power lite foi desconectado da reunião.Motivo:Erro de conexão de rede.)

AUDIÊNCIA PÚBLICA - PD MARICÁ - CENÁRIOS DE DESENVOLVIMENTO				
Participante	Local	Tipo de Rede	Horário de entrada	Horário de saída
NOEMIA BARRADAS I IBAM (Convidado)	Rio de Janeiro (BR )	Wi-Fi	6:11 PM	06:11 PM(NOEMIA BARRADAS I IBAM saiu da reunião.Motivo:saiu da reunião.)
NOEMIA BARRADAS I IBAM (Convidado)	Rio de Janeiro (BR )	Wi-Fi	6:11 PM	09:26 PM(NOEMIA BARRADAS I IBAM saiu da reunião.Motivo:saiu da reunião.)
Ricardo Horn (Convidado)	Rio de Janeiro (BR )	Celular	6:11 PM	06:12 PM(Ricardo Horn saiu da reunião.Motivo:saiu da reunião.)
Ricardo Horn (Convidado)	Rio de Janeiro (BR )	Celular	6:12 PM	06:18 PM(Ricardo Horn foi desconectado da reunião.Motivo:Erro de conexão de rede.)
Francine Azeredo (Convidado)	Nova Cidade (BR )	Wi-Fi	6:12 PM	06:13 PM(Francine Azeredo saiu da reunião.Motivo:saiu da reunião.)
Francine Azeredo (Convidado)	Nova Cidade (BR )	Wi-Fi	6:13 PM	07:50 PM(Francine Azeredo saiu da reunião.Motivo:saiu da reunião.)
Maria Aparecida - Pestalozzi de Maricá (Convidado)	Rio de Janeiro (BR )	Celular	6:13 PM	06:13 PM(Maria Aparecida - Pestalozzi de Maricá saiu da reunião.Motivo:saiu da reunião.)
Maria Aparecida - Pestalozzi de Maricá (Convidado)	Rio de Janeiro (BR )	Celular	6:13 PM	09:26 PM(Maria Aparecida - Pestalozzi de Maricá saiu da reunião.Motivo:saiu da reunião.)
Valcilea (Convidado)	Rio Bonito (BR )	Wi-Fi	6:14 PM	06:14 PM(Valcilea saiu da reunião.Motivo:saiu da reunião.)
Wallace (Convidado)	Rio de Janeiro (BR )	Wi-Fi	6:14 PM	06:14 PM(Wallace saiu da reunião.Motivo:saiu da reunião.)
Valcilea (Convidado)	Rio Bonito (BR )	Wi-Fi	6:14 PM	09:21 PM(Valcilea saiu da reunião.Motivo:saiu da reunião.)
Wallace (Convidado)	Rio de Janeiro (BR )	Wi-Fi	6:14 PM	09:10 PM(Wallace saiu da reunião.Motivo:saiu da reunião.)
Abner (Convidado)	Marica (BR )	Wi-Fi	6:14 PM	06:15 PM(Abner saiu da reunião.Motivo:saiu da reunião.)
Abner (Convidado)	Marica (BR )	Wi-Fi	6:15 PM	06:18 PM(Abner saiu da reunião.Motivo:saiu da reunião.)
Giovany Bicalho _FAUP (Convidado)	Itaborai (BR )	Wi-Fi	6:15 PM	06:15 PM(Giovany Bicalho _FAUP saiu da reunião.Motivo:saiu da reunião.)
Fernando Hora (Convidado)	NiterÃ³i (BR )	Wi-Fi	6:15 PM	06:15 PM(Fernando Hora saiu da reunião.Motivo:saiu da reunião.)
Fernando Hora (Convidado)	NiterÃ³i (BR )	Wi-Fi	6:15 PM	07:55 PM(Fernando Hora saiu da reunião.Motivo:saiu da reunião.)
Giovany Bicalho _FAUP (Convidado)	Itaborai (BR )	Wi-Fi	6:15 PM	09:24 PM(Giovany Bicalho _FAUP saiu da reunião.Motivo:saiu da reunião.)

AUDIÊNCIA PÚBLICA - PD MARICÁ - CENÁRIOS DE DESENVOLVIMENTO				
Participante	Local	Tipo de Rede	Horário de entrada	Horário de saída
Walter Santos Marinho (Convidado)	Rio de Janeiro (BR )	Wi-Fi	6:19 PM	06:19 PM(Walter Santos Marinho saiu da reunião.Motivo:saiu da reunião.)
Walter Santos Marinho (Convidado)	Rio de Janeiro (BR )	Wi-Fi	6:19 PM	09:26 PM(Walter Santos Marinho saiu da reunião.Motivo:saiu da reunião.)
Hélio Beiroz (IBAM) (Convidado)	Rio de Janeiro (BR )	Wi-Fi	6:22 PM	06:22 PM(Hélio Beiroz (IBAM) saiu da reunião.Motivo:saiu da reunião.)
Hélio Beiroz (IBAM) (Convidado)	Rio de Janeiro (BR )	Wi-Fi	6:22 PM	08:20 PM(Hélio Beiroz (IBAM) saiu da reunião.Motivo:saiu da reunião.)
ASUS_A001D (Convidado)	Marica (BR )	Wi-Fi	6:22 PM	06:22 PM(ASUS_A001D saiu da reunião.Motivo:saiu da reunião.)
ASUS_A001D (Convidado)	Marica (BR )	Wi-Fi	6:22 PM	08:20 PM(ASUS_A001D saiu da reunião.Motivo:saiu da reunião.)
Celso Vergne (Convidado)	Marica (BR )	Wi-Fi	6:22 PM	06:23 PM(Celso Vergne saiu da reunião.Motivo:saiu da reunião.)
Celso Vergne (Convidado)	Marica (BR )	Wi-Fi	6:23 PM	09:25 PM(Celso Vergne saiu da reunião.Motivo:saiu da reunião.)
Luciana Hamada - IBAM (Convidado)	SÃO Paulo (BR )	Wi-Fi	6:25 PM	06:26 PM(Luciana Hamada - IBAM foi desconectado da reunião.Motivo:Erro de conexão de rede.)
Thiago de Lima (Convidado)	(US )	Celular		
Luciana Hamada - IBAM (Convidado)	SÃO Paulo (BR )	Wi-Fi	6:26 PM	09:25 PM(Luciana Hamada - IBAM saiu da reunião.Motivo:saiu da reunião.)
Naiara Silva (Convidado)	Nova Cidade (BR )	Wi-Fi	6:26 PM	06:26 PM(Naiara Silva saiu da reunião.Motivo:saiu da reunião.)
Naiara Silva (Convidado)	Nova Cidade (BR )	Wi-Fi	6:26 PM	08:00 PM(Naiara Silva saiu da reunião.Motivo:saiu da reunião.)
Ernesto Braga (Convidado)	Rio de Janeiro (BR )	Wi-Fi	6:27 PM	06:27 PM(Ernesto Braga saiu da reunião.Motivo:saiu da reunião.)
Ernesto Braga (Convidado)	Rio de Janeiro (BR )	Wi-Fi	6:27 PM	07:28 PM(Ernesto Braga saiu da reunião.Motivo:saiu da reunião.)
Deivisson Souza - Urbanismo (Convidado)	Itaborai (BR )	Wi-Fi	6:30 PM	06:30 PM(Deivisson Souza - Urbanismo saiu da reunião.Motivo:saiu da reunião.)
Deivisson Souza - Urbanismo (Convidado)	Itaborai (BR )	Wi-Fi	6:30 PM	07:56 PM(Deivisson Souza - Urbanismo saiu da reunião.Motivo:saiu da reunião.)



AUDIÊNCIA PÚBLICA - PD MARICÁ - CENÁRIOS DE DESENVOLVIMENTO				
Participante	Local	Tipo de Rede	Horário de entrada	Horário de saída
Walerya (Convidado)	Marica (BR )	Wi-Fi	6:33 PM	06:33 PM(Walerya saiu da reunião.Motivo:saiu da reunião.)
Alan Ribeiro (Convidado)	Rio de Janeiro (BR )	Outros	6:33 PM	06:34 PM(Alan Ribeiro saiu da reunião.Motivo:saiu da reunião.)
Walerya (Convidado)	Marica (BR )	Wi-Fi	6:33 PM	06:42 PM(Walerya saiu da reunião.Motivo:saiu da reunião.)
Alan Ribeiro (Convidado)	Rio de Janeiro (BR )	Outros	6:34 PM	09:24 PM(Alan Ribeiro saiu da reunião.Motivo:saiu da reunião.)
Ana Paula Monsores (Convidado)	Itaborai (BR )	Wi-Fi	6:35 PM	06:35 PM(Ana Paula Monsores saiu da reunião.Motivo:saiu da reunião.)
Ana Paula Monsores (Convidado)	Itaborai (BR )	Wi-Fi	6:35 PM	06:36 PM(Ana Paula Monsores saiu da reunião.Motivo:saiu da reunião.)
Aloysio Barra da Tijuca (Convidado)	Rio de Janeiro (BR )	Celular	6:36 PM	06:36 PM(Aloysio Barra da Tijuca saiu da reunião.Motivo:saiu da reunião.)
Aloysio Barra da Tijuca (Convidado)	Rio de Janeiro (BR )	Celular	6:36 PM	06:41 PM(Aloysio Barra da Tijuca foi desconectado da reunião.Motivo:Erro de conexão de rede.)
Ana Paula Monsores (Convidado)	Itaborai (BR )	Wi-Fi	6:37 PM	06:38 PM(Ana Paula Monsores saiu da reunião.Motivo:saiu da reunião.)
Ana Paula Monsores (Convidado)	Itaborai (BR )	Wi-Fi	6:38 PM	06:38 PM(Ana Paula Monsores saiu da reunião.Motivo:saiu da reunião.)
Maria Vaneska Santos. Habitação (Convidado)	Marica (BR )	Wi-Fi	6:39 PM	06:39 PM(Maria Vaneska Santos. Habitação saiu da reunião.Motivo:saiu da reunião.)
Maria Vaneska Santos. Habitação (Convidado)	Marica (BR )	Wi-Fi	6:39 PM	09:28 PM(Maria Vaneska Santos. Habitação foi desconectado da reunião.Motivo:Erro de conexão de rede.)
Aloysio Barra da Tijuca (Convidado)	Rio de Janeiro (BR )	Celular	6:41 PM	07:01 PM(Aloysio Barra da Tijuca saiu da reunião.Motivo:saiu da reunião.)
Claudia Leite (Convidado)	Itaborai (BR )	Wi-Fi	6:47 PM	06:47 PM(Claudia Leite saiu da reunião.Motivo:saiu da reunião.)
Claudia Leite (Convidado)	Itaborai (BR )	Wi-Fi	6:47 PM	08:44 PM(Claudia Leite foi desconectado da reunião.Motivo:Erro de conexão de rede.)
Julio Cesar Ramos (Convidado)	Rio de Janeiro (BR )	Celular	6:47 PM	06:48 PM(Julio Cesar Ramos saiu da reunião.Motivo:saiu da reunião.)
Julio Cesar Ramos (Convidado)	Rio de Janeiro (BR )	Celular	6:48 PM	09:27 PM(Julio Cesar Ramos saiu da reunião.Motivo:saiu da reunião.)
vinicius macante M.A.M (Convidado)	Marica (BR )	Wi-Fi	6:48 PM	06:48 PM(vinicius macante M.A.M saiu da reunião.Motivo:saiu da reunião.)

AUDIÊNCIA PÚBLICA - PD MARICÁ - CENÁRIOS DE DESENVOLVIMENTO				
Participante	Local	Tipo de Rede	Horário de entrada	Horário de saída
vinicius macante M.A.M (Convidado)	Marica (BR )	Wi-Fi	6:48 PM	07:21 PM(vinicius macante M.A.M saiu da reunião.Motivo:saiu da reunião.)
Hudson Martins (Convidado)	Marica (BR )	Wi-Fi	6:53 PM	06:53 PM(Hudson Martins saiu da reunião.Motivo:saiu da reunião.)
Hudson Martins (Convidado)	Marica (BR )	Wi-Fi	6:53 PM	07:04 PM(Hudson Martins saiu da reunião.Motivo:saiu da reunião.)
Jorge Pontes (Convidado)	Nova Cidade (BR )	Outros		
Jorge Pontes (Convidado)	Nova Cidade (BR )	Outros		
Andreas Nascimento (Petróleo/Gas) (Convidado)	Natal (BR )	Wi-Fi	6:55 PM	06:55 PM(Andreas Nascimento (Petróleo/Gas) saiu da reunião.Motivo:saiu da reunião.)
Inessa Salomao (Convidado)	San Ignacio (BZ )	Wi-Fi	6:55 PM	06:55 PM(Inessa Salomao saiu da reunião.Motivo:saiu da reunião.)
Andreas Nascimento (Petróleo/Gas) (Convidado)	Natal (BR )	Wi-Fi	6:55 PM	09:24 PM(Andreas Nascimento (Petróleo/Gas) saiu da reunião.Motivo:saiu da reunião.)
Inessa Salomao (Convidado)	San Ignacio (BZ )	Wi-Fi	6:55 PM	09:26 PM(Inessa Salomao saiu da reunião.Motivo:saiu da reunião.)
Ricardo Teixeira (Convidado)	Nova Cidade (BR )	Wi-Fi	6:57 PM	06:57 PM(Ricardo Teixeira saiu da reunião.Motivo:saiu da reunião.)
Ricardo Teixeira (Convidado)	Nova Cidade (BR )	Wi-Fi	6:57 PM	07:20 PM(Ricardo Teixeira saiu da reunião.Motivo:saiu da reunião.)
Galaxy J5 (Convidado)	Itaborai (BR )	Wi-Fi	7:00 PM	07:00 PM(Galaxy J5 saiu da reunião.Motivo:saiu da reunião.)
Galaxy J5 (Convidado)	Itaborai (BR )	Wi-Fi	7:00 PM	09:28 PM(Galaxy J5 foi desconectado da reunião.Motivo:Erro de conexão de rede.)
Aloysio Barra da Tijuca RJ (Convidado)	Marica (BR )	Wi-Fi	7:01 PM	07:01 PM(Aloysio Barra da Tijuca RJ saiu da reunião.Motivo:saiu da reunião.)
Aloysio Barra da Tijuca RJ (Convidado)	Marica (BR )	Wi-Fi	7:01 PM	08:53 PM(Aloysio Barra da Tijuca RJ saiu da reunião.Motivo:saiu da reunião.)
Cristiana Damasio (Convidado)	Marica (BR )	Wi-Fi	7:01 PM	07:01 PM(Cristiana Damasio saiu da reunião.Motivo:saiu da reunião.)
iPhone de Laura (Convidado)	Rio de Janeiro (BR )	Celular	7:01 PM	07:02 PM(iPhone de Laura saiu da reunião.Motivo:saiu da reunião.)
Cristiana Damasio (Convidado)	Marica (BR )	Wi-Fi	7:01 PM	07:18 PM(Cristiana Damasio foi desconectado da reunião.Motivo:Erro de conexão de rede.)
iPhone de Laura (Convidado)	Rio de Janeiro (BR )	Celular	7:02 PM	08:41 PM(iPhone de Laura saiu da reunião.Motivo:saiu da reunião.)

AUDIÊNCIA PÚBLICA - PD MARICÁ - CENÁRIOS DE DESENVOLVIMENTO				
Participante	Local	Tipo de Rede	Horário de entrada	Horário de saída
Patricia Cristina (Convidado)	Itaborai (BR )	Wi-Fi	7:05 PM	07:05 PM(Patricia Cristina saiu da reunião.Motivo:saiu da reunião.)
Patricia Cristina (Convidado)	Itaborai (BR )	Wi-Fi	7:05 PM	08:05 PM(Patricia Cristina foi desconectado da reunião.Motivo:Erro de conexão de rede.)
Sandra Gurgel (Convidado)	Marica (BR )	Wi-Fi	7:06 PM	07:07 PM(Sandra Gurgel saiu da reunião.Motivo:saiu da reunião.)
Sandra Gurgel (Convidado)	Marica (BR )	Wi-Fi	7:07 PM	08:07 PM(Sandra Gurgel saiu da reunião.Motivo:saiu da reunião.)
rosemary shtorache (Convidado)	Marica (BR )	Wi-Fi	7:11 PM	07:11 PM(rosemary shtorache saiu da reunião.Motivo:saiu da reunião.)
rosemary shtorache (Convidado)	Marica (BR )	Wi-Fi	7:11 PM	07:42 PM(rosemary shtorache saiu da reunião.Motivo:saiu da reunião.)
Oswaldo Neto (Convidado)	SÃO Paulo (BR )	Celular	7:13 PM	07:14 PM(Oswaldo Neto saiu da reunião.Motivo:saiu da reunião.)
Oswaldo Neto (Convidado)	SÃO Paulo (BR )	Celular	7:14 PM	09:24 PM(Oswaldo Neto saiu da reunião.Motivo:saiu da reunião.)
Werther Holzer UFF (Convidado)	Nova Friburgo (BR )	Wi-Fi	7:17 PM	07:17 PM(Werther Holzer UFF saiu da reunião.Motivo:saiu da reunião.)
Werther Holzer UFF (Convidado)	Nova Friburgo (BR )	Wi-Fi	7:17 PM	07:42 PM(Werther Holzer UFF saiu da reunião.Motivo:saiu da reunião.)
Cristiana Damasio (Convidado)	Marica (BR )	Wi-Fi	7:18 PM	07:26 PM(Cristiana Damasio foi desconectado da reunião.Motivo:Erro de conexão de rede.)
Felipe Bento (Convidado)	(BR )	Wi-Fi	7:19 PM	07:19 PM(Felipe Bento saiu da reunião.Motivo:saiu da reunião.)
Felipe Bento (Convidado)	(BR )	Wi-Fi	7:19 PM	07:20 PM(Felipe Bento saiu da reunião.Motivo:saiu da reunião.)
Felipe Bento (Convidado)	(BR )	Wi-Fi	7:20 PM	07:20 PM(Felipe Bento saiu da reunião.Motivo:saiu da reunião.)
Felipe Bento (Convidado)	(BR )	Wi-Fi	7:20 PM	07:58 PM(Felipe Bento saiu da reunião.Motivo:saiu da reunião.)
Marina Marins (Convidado)	Rio de Janeiro (BR )	Wi-Fi	7:25 PM	07:25 PM(Marina Marins saiu da reunião.Motivo:saiu da reunião.)
Marina Marins (Convidado)	Rio de Janeiro (BR )	Wi-Fi	7:25 PM	07:55 PM(Marina Marins saiu da reunião.Motivo:saiu da reunião.)
Ernesto Braga (Convidado)	Rio de Janeiro (BR )	Wi-Fi	7:28 PM	07:28 PM(Ernesto Braga saiu da reunião.Motivo:saiu da reunião.)

AUDIÊNCIA PÚBLICA - PD MARICÁ - CENÁRIOS DE DESENVOLVIMENTO				
Participante	Local	Tipo de Rede	Horário de entrada	Horário de saída
Ernesto Braga (Convidado)	Rio de Janeiro (BR )	Wi-Fi	7:28 PM	09:02 PM(Ernesto Braga saiu da reunião.Motivo:saiu da reunião.)
Izidro (Convidado)	Rio de Janeiro (BR )	Wi-Fi	7:30 PM	07:30 PM(Izidro saiu da reunião.Motivo:saiu da reunião.)
Izidro (Convidado)	Rio de Janeiro (BR )	Wi-Fi	7:30 PM	08:04 PM(Izidro foi desconectado da reunião.Motivo:Erro de conexão de rede.)
aline mattos (Convidado)	Marica (BR )	Wi-Fi	7:40 PM	07:41 PM(aline mattos saiu da reunião.Motivo:saiu da reunião.)
aline mattos (Convidado)	Marica (BR )	Wi-Fi	7:41 PM	08:27 PM(aline mattos saiu da reunião.Motivo:saiu da reunião.)
Cristiana Cartolano SANEMAR (Convidado)	Marica (BR )	Wi-Fi	7:41 PM	07:41 PM(Cristiana Cartolano SANEMAR saiu da reunião.Motivo:saiu da reunião.)
Cristiana Cartolano SANEMAR (Convidado)	Marica (BR )	Wi-Fi	7:41 PM	07:42 PM(Cristiana Cartolano SANEMAR saiu da reunião.Motivo:saiu da reunião.)
Cristiana Cartolano SANEMAR (Convidado)	Marica (BR )	Wi-Fi	7:42 PM	07:42 PM(Cristiana Cartolano SANEMAR saiu da reunião.Motivo:saiu da reunião.)
Cristiana Cartolano SANEMAR (Convidado)	Marica (BR )	Wi-Fi	7:42 PM	09:24 PM(Cristiana Cartolano SANEMAR saiu da reunião.Motivo:saiu da reunião.)
rocha (Convidado)	Monterrey (MX )	Wi-Fi	7:47 PM	07:47 PM(rocha saiu da reunião.Motivo:saiu da reunião.)
rocha (Convidado)	Monterrey (MX )	Wi-Fi	7:47 PM	07:52 PM(rocha foi desconectado da reunião.Motivo:Erro de conexão de rede.)
Hélio Beiroz IBAM (Convidado)	Rio de Janeiro (BR )	Wi-Fi	7:50 PM	07:51 PM(Hélio Beiroz IBAM saiu da reunião.Motivo:saiu da reunião.)
Hélio Beiroz IBAM (Convidado)	Rio de Janeiro (BR )	Wi-Fi	7:51 PM	08:39 PM(Hélio Beiroz IBAM saiu da reunião.Motivo:saiu da reunião.)
Marina Marins (Convidado)	Rio de Janeiro (BR )	Wi-Fi	7:55 PM	07:55 PM(Marina Marins saiu da reunião.Motivo:saiu da reunião.)
Marina Marins (Convidado)	Rio de Janeiro (BR )	Wi-Fi	7:55 PM	09:24 PM(Marina Marins saiu da reunião.Motivo:saiu da reunião.)
Bruna Barreto- SEURB (Convidado)	Nova Cidade (BR )	Wi-Fi	7:59 PM	07:59 PM(Bruna Barreto- SEURB foi desconectado da reunião.Motivo:Erro de conexão de rede.)

## AUDIÊNCIA PÚBLICA - PD MARICÁ - CENÁRIOS DE DESENVOLVIMENTO

Participante	Local	Tipo de Rede	Horário de entrada	Horário de saída
Bruna Barreto- SEURB (Convidado)	Nova Cidade (BR )	Wi-Fi	7:59 PM	09:26 PM(Bruna Barreto- SEURB saiu da reunião.Motivo:saiu da reunião.)
Felipe Bento (Convidado)	(BR )	Wi-Fi	8:03 PM	08:03 PM(Felipe Bento saiu da reunião.Motivo:saiu da reunião.)
Felipe Bento (Convidado)	(BR )	Wi-Fi	8:03 PM	09:28 PM(Felipe Bento foi desconectado da reunião.Motivo:Erro de conexão de rede.)
Izidro (Convidado)	Rio de Janeiro (BR )	Wi-Fi	8:04 PM	08:47 PM(Izidro saiu da reunião.Motivo:saiu da reunião.)
Celso Vergne (Convidado)	Marica (BR )	Com Fio	8:07 PM	08:07 PM(Celso Vergne saiu da reunião.Motivo:saiu da reunião.)
Celso Vergne (Convidado)	Marica (BR )	Com Fio	8:07 PM	09:25 PM(Celso Vergne saiu da reunião.Motivo:saiu da reunião.)
Annamaria Quintanilha (Convidado)	Rio de Janeiro (BR )	Wi-Fi	8:22 PM	08:22 PM(Annamaria Quintanilha saiu da reunião.Motivo:saiu da reunião.)
Annamaria Quintanilha (Convidado)	Rio de Janeiro (BR )	Wi-Fi	8:22 PM	09:28 PM(Annamaria Quintanilha foi desconectado da reunião.Motivo:Erro de conexão de rede.)
rocha (Convidado)	Monterrey (MX )	Wi-Fi	8:26 PM	08:26 PM(rocha saiu da reunião.Motivo:saiu da reunião.)
rocha (Convidado)	Monterrey (MX )	Wi-Fi	8:26 PM	09:24 PM(rocha saiu da reunião.Motivo:saiu da reunião.)
Patricia Cristina (Convidado)	Itaborai (BR )	Wi-Fi	8:28 PM	08:29 PM(Patricia Cristina saiu da reunião.Motivo:saiu da reunião.)
Patricia Cristina (Convidado)	Itaborai (BR )	Wi-Fi	8:29 PM	09:26 PM(Patricia Cristina saiu da reunião.Motivo:saiu da reunião.)
Vagner Martins (Convidado)	Itaborai (BR )	Wi-Fi	8:30 PM	08:31 PM(Vagner Martins saiu da reunião.Motivo:saiu da reunião.)
Vagner Martins (Convidado)	Itaborai (BR )	Wi-Fi	8:31 PM	08:37 PM(Vagner Martins saiu da reunião.Motivo:saiu da reunião.)
Martha Schmitz (Convidado)	Itaborai (BR )	Wi-Fi	8:33 PM	08:34 PM(Martha Schmitz saiu da reunião.Motivo:saiu da reunião.)
Martha Schmitz (Convidado)	Itaborai (BR )	Wi-Fi	8:34 PM	09:25 PM(Martha Schmitz saiu da reunião.Motivo:saiu da reunião.)
Sérgio Mesquita (Convidado)	Marica (BR )	Com Fio	8:43 PM	08:43 PM(Sérgio Mesquita saiu da reunião.Motivo:saiu da reunião.)
Sérgio Mesquita (Convidado)	Marica (BR )	Com Fio	8:43 PM	09:26 PM(Sérgio Mesquita saiu da reunião.Motivo:saiu da reunião.)
Priscilla Marins SEOP (Convidado)	NiterÃ³i (BR )	Wi-Fi	9:03 PM	09:03 PM(Priscilla Marins SEOP saiu da reunião.Motivo:saiu da reunião.)
Priscilla Marins SEOP (Convidado)	NiterÃ³i (BR )	Wi-Fi	9:03 PM	09:25 PM(Priscilla Marins SEOP saiu da reunião.Motivo:saiu da reunião.)

AUDIÊNCIA PÚBLICA - PD MARICÁ - CENÁRIOS DE DESENVOLVIMENTO				
Participante	Local	Tipo de Rede	Horário de entrada	Horário de saída
Bernardo Mercante - IBAM (Convidado)	Rio de Janeiro (BR )	Celular	9:14 PM	09:15 PM(Bernardo Mercante - IBAM saiu da reunião.Motivo:saiu da reunião.)
Bernardo Mercante - IBAM (Convidado)	Rio de Janeiro (BR )	Celular	9:15 PM	09:26 PM(Bernardo Mercante - IBAM saiu da reunião.Motivo:saiu da reunião.)
Pedro Nascimento (Convidado)	Marica (BR )	Wi-Fi	9:16 PM	09:24 PM(Pedro Nascimento saiu da reunião.Motivo:saiu da reunião.)
Martha Schmitz (Convidado)	Itaborai (BR )	Wi-Fi	9:25 PM	09:26 PM(Martha Schmitz saiu da reunião.Motivo:saiu da reunião.)
Martha Schmitz (Convidado)	Itaborai (BR )	Wi-Fi	9:26 PM	09:26 PM(Martha Schmitz saiu da reunião.Motivo:saiu da reunião.)
Marcella Costa (Convidado)	Marica (BR )	Wi-Fi	6:01 PM	06:01 PM(Marcella Costa saiu da reunião.Motivo:saiu da reunião.)
Oswaldo Neto (Convidado)	Brasília (BR )	Celular	6:06 PM	07:07 PM(Oswaldo Neto saiu da reunião.Motivo:saiu da reunião.)
Thiago de Lima (Convidado)	Rio de Janeiro (BR )	Celular	6:25 PM	06:25 PM(Thiago de Lima foi desconectado da reunião.Motivo:Erro de conexão de rede.)
Cristiana Damasio (Convidado)	Marica (BR )	Wi-Fi	7:26 PM	07:42 PM(Cristiana Damasio saiu da reunião.Motivo:saiu da reunião.)



## **ANEXO 3. ATA DA AUDIÊNCIA PÚBLICA**

---



**ATA DA TERCEIRA AUDIÊNCIA PÚBLICA DA REVISÃO DO PLANO DIRETOR DE MARICÁ, REALIZADA NO DIA DEZESSETE DE JUNHO DE DOIS MIL E VINTE E UM, EM PLATAFORMA DE VIDEOCONFERÊNCIA E TRANSMISSÃO AO VIVO PELA INTERNET.**

**Will Robson** – Olá, sejam bem-vindos, boa noite a todos. Senhoras e senhores bem-vindos a essa terceira Audiência Pública da Revisão do Plano Diretor de Maricá, que está acontecendo neste dia que é dia 17 de junho de 2021, agora são 18:10. Meu nome é Will Robson Coelho, eu sou arquiteto urbanista, assessor técnico e gerente-executivo da Revisão do Plano Diretor pela Secretaria de Urbanismo de Maricá. Eu irei conduzir este início da Audiência Pública, vou fazer alguns comentários de apresentação e dar início as atividades.

Esta atividade tem por objetivo apresentar e discutir o conteúdo do documento Cenários de Desenvolvimento, que foi disponibilizado para consulta no site da prefeitura, em uma área especial dedicada à Revisão do Plano Diretor. O documento que será aqui apresentado consiste num exercício de pensar futuros possíveis de Maricá, que nos auxiliará na reflexão sobre propostas que deverão compor o novo Plano Diretor, de modo a contribuir para as melhores condições de sustentabilidade do nosso Município.

As audiências públicas são instrumentos fundamentais de participação democrática, pois caracterizam-se como espaços em que cidadãos e cidadãs podem se manifestar em relação às políticas públicas, neste caso em relação ao planejamento do desenvolvimento urbano e territorial de Maricá.

Esta atividade não se constitui como uma atividade isolada, mas faz parte de um processo concebido de modo a garantir a efetiva participação da sociedade na revisão do Plano Diretor de Maricá. Já foram feitas algumas reuniões comunitárias por distrito nos quatro distritos de Maricá, Centro, Itaipuaçu, Inoã e Ponta Negra, também fizemos duas audiências públicas no final de janeiro e início de fevereiro. Há outras atividades ainda para serem programadas até o final do processo. A gente está passando agora para a segunda etapa participativa.

As restrições impostas pela pandemia do COVID-19 ainda nos impedem de realizar essas atividades em forma presencial. Contudo, desde o início da pandemia a Prefeitura de Maricá, contando com o apoio técnico e metodológico do IBAM, vem buscando utilizar os recursos disponíveis via internet para garantir a participação social. Os resultados têm sido muito positivos, com discussões muito qualificadas e relevantes contribuições para os trabalhos. Todos os produtos estão disponíveis para consulta na área do Plano Diretor no site da Prefeitura de Maricá.

Assim atendendo ao disposto no art. 40 do Estatuto da Cidade (Lei Federal 10.257/2001) quanto aos ritos a serem observados em relação à participação social em processo de revisão de Planos Diretores, convido, para fazer as suas saudações iniciais de abertura desta Audiência Pública os senhores representantes da consultoria Alexandre Santos, superintendente da Área de Desenvolvimento Urbano e Meio Ambiente do IBAM e o Sr.





Celso Cabral, Secretário Municipal de Urbanismo. Passo a palavra primeiro ao Alexandre Santos.

**Alexandre Santos** – Boa tarde a todos, bom fim de tarde e começo de noite a todos e todas. É muita satisfação ter a honra de abrir essa Audiência Pública que resulta de um trabalho que iniciamos ainda o ano passado em estreita colaboração com a Secretaria de Urbanismo, um grupo criado para isso coordenado pelo Will Robson que acaba de falar e com articulação de todas as instâncias da Prefeitura. Como ele já falou, a gente já evoluiu bastante na parte de diagnóstico, na parte participativa, nas avaliações técnicas e toda essa documentação está disponível. Estamos chegando, digamos assim, numa reta final do Plano Diretor quando vamos discutir hoje os cenários de desenvolvimento. Eu vou deixar para o Henrique conversar sobre isso, sobre como a gente pensa os cenários, porque na verdade parece que a gente não vai escolher um cenário, quem vai escolher são vocês que cenários buscar. Então é uma satisfação enorme em nome da direção do IBAM, em nome da equipe do IBAM que está trabalhando nesse projeto. Um abraço para o secretário Cabral, que vem também acompanhando o processo desde o começo. Boa sorte, boa reunião, muita participação, muita discussão e vamos em frente. Obrigado.

**Will Robson** – Obrigado Alexandre, passo agora então para o Sr. Celso Cabral Nunes, Secretário Municipal de Urbanismo da Prefeitura de Maricá.

**Celso Cabral Nunes** – Primeiramente, boa noite a todos e todas presentes, sejam todos bem-vindos a essa Audiência Pública que eu particularmente tenho enorme prazer em dar início a essa atividade que estamos buscando já há muito tempo. Eu dou aqui também as minhas saudações em nome do Prefeito Fabiano Horta, o qual essa semana eu tive com ele presente e ele tem acompanhado o Plano Diretor, mas infelizmente devido à sua agenda bastante complexa. ele não pode estar presente para palestrar, para falar com a gente e etc. Mas está sempre atento, eu estou sempre passando para ele todas as informações, ele está sempre atento a isso e está bastante satisfeito com o desenvolvimento do trabalho. Eu aqui também, particularmente, como eu falei no início, eu além de ter um grande prazer, estou muito satisfeito, estou muito satisfeito com a participação de todos, de todos, seja nas oficinas, seja na parte de debates, seja nas reuniões dos grupos gestores, das participações do Conselho. Realmente dentro desses protocolos que nós tivemos que fazer, essas adaptações no desenvolvimento de um Plano Diretor tão importante para a cidade de Maricá, e nós termos nos deparado com esses protocolos de saúde e a pandemia do Covid-19, realmente eu acredito que nós tivemos um grande êxito até aqui e eu acredito também que nós vamos até o final desse plano, se deus quiser, com resultado bastante robusto e bastante satisfatório para a cidade. Na verdade, quando eu falo isso, essa semana muitos de vocês já me viram falar, eu fico muito preocupado com a cidade em si, a cidade de Maricá merece esse plano, a cidade de Maricá merece todo apoio que a gente dá, toda a nossa colaboração. O Prefeito Fabiano Horta, com essa nova recondução ao cargo, com essa votação expressiva que nós tivemos, isso além de mostrar que nós estamos no caminho certo e que as coisas estão acontecendo satisfatoriamente, mas, por outro lado, por outro viés, mostra também a responsabilidade, a grande responsabilidade que a gente tem na condução da gestão da cidade e eu acho que isso a gente tem feito de uma forma bastante profissional, bastante técnica e eu acho



que muito em breve nós vamos ter um resultado e a cidade vai agradecer eternamente essa contribuição que todos estamos dando pra ela nesse momento. Então, eu gostaria mais uma vez de agradecer, eu espero que essa atividade tenha bastante participação e colaboração como a gente vem tendo e que a gente tenha uma Audiência Pública bastante enriquecedora e que possa colaborar bastante para o nosso Plano Diretor. Muito obrigado a todos, sejam bem-vindos e podemos iniciar os trabalhos aí.

**Will Robson** – Obrigado Secretário Cabral, dando início aos trabalhos eu convido o arquiteto e urbanista Henrique Barandier, coordenador técnico da equipe do IBAM para fazer a apresentação inicial e na sequência vamos passar a plenária para as intervenções dos participantes que poderão ser feitas oralmente por meio de inscrição no chat nesta sala do zoom, por escrito nos chats do zoom e do Youtube também, para quem nos acompanha também lá pela transmissão ao vivo na parte de vídeo do site do Plano Diretor ou diretamente no canal do IBAM. Está sendo feita a transmissão lá, então as perguntas enviadas no chat por escrito serão anotadas e lidas aqui pela coordenação do evento. Então, passo nesse momento a palavra e a condução dos trabalhos à equipe do IBAM e ao Henrique Barandier. Bom trabalho a todos.

**Henrique Barandier** – Boa noite a todos, todos que estão aqui na sala do zoom, boa noite aos que estão acompanhando pelo Youtube, agora ao vivo ou os que visualizarem depois do evento encerrado. A gente tem observado uma grande quantidade de visualizações depois das atividades, o que é interessante pois quem não pode acompanhar no horário, pelo menos pode acompanhar em algum momento depois. Eu vou pedir já para a Jéssica me dar um apoio e abrir a apresentação. Eu vou fazer a apresentação do produto 5 desse processo de trabalho, que é o produto Cenários de Desenvolvimento. Esse produto já está disponibilizado. Como o Will falou anteriormente, lá no site da prefeitura de Maricá tem uma área específica do Plano Diretor. Não sei se todos ou alguns pelo menos conseguiram já dar uma olhadinha, folhear, pelo menos, o produto, mas de qualquer modo a gente vai fazer uma apresentação. Claro que uma síntese. Eu vou tentar ser breve nessa apresentação e depois, então, a gente vai conversar sobre esse documento e principalmente sobre o desenvolvimento do trabalho. Então, só para gente lembrar em que momento nós estamos do processo de trabalho. A gente teve uma primeira etapa lá no início do ano passado, de organização do trabalho, de planejamento e de elaboração do plano de trabalho. Depois, temos um período mais alongado de produção do diagnóstico e acabou se estendendo por conta da pandemia, por conta do período eleitoral, as adaptações todas que tivemos que fazer nesse processo, assim, que é de reinventar formas, dadas as circunstâncias que todos nós estamos vivendo. Mas concluímos o diagnóstico este ano, com aquelas audiências públicas de fevereiro. Também tem um documento pós audiência que registra as contribuições, as considerações que foram feitas pelos participantes, que é o produto 4, imagino que muitos possam ter tido acesso. Está lá na mesma área do site. Agora, nós estamos nesse momento aqui, que é a etapa de cenário de desenvolvimento, que é uma etapa que faz uma certa transição desse período de diagnóstico, de compreensão da realidade atual de Maricá, para aquele momento que a gente vai então consolidar propostas. É óbvio que esse período todo, quando a gente vem fazendo as nossas discussões e vem pensando a realidade da cidade, a gente sempre está, de algum modo, projetando possibilidades e perspectivas para o futuro. Então, nesse



documento aqui, ele está estruturado em quatro partes principais. Uma que é uma visão geral dos cenários, um pouco conceitual sobre os cenários de desenvolvimento e como a gente abordou essa questão. Depois, um tratamento específico sobre a questão populacional, sobre a perspectiva de crescimento populacional dos próximos anos. Em seguida, a descrição dos cenários propriamente que a gente conseguiu propor e, por fim, uma série de questões que nos parece que devam ser respondidas na estruturação das propostas do Plano Diretor. Na verdade, essa parte final, ela é uma provocação para nossa etapa seguinte, de estratégias, que é onde a gente vai pensar então a estrutura do plano propriamente. E a etapa final é uma etapa mais interna, que é da consolidação do documento do novo projeto de lei. Vamos seguir adiante, por favor, Jéssica. Nessa etapa, nós já fizemos algumas atividades com a sociedade de Maricá, com os interessados na revisão do Plano Diretor. Foram 5 oficinas. Certamente, alguns de vocês participaram. Oficinas temáticas, essas discutindo a sustentabilidade dos recursos hídricos e o saneamento, desenvolvimento do território e a vulnerabilidade social, desenvolvimento econômico, sustentável e o patrimônio natural e cultura, processo de urbanização os padrões de uso e ocupação do solo e o macroplanejamento da mobilidade, estrutura viária e a integração regional. Para essas atividades, nós tivemos alguns convidados externos à prefeitura e externos ao IBAM que trouxeram visões, estudos e contribuições para pensar então essas perspectivas futuras de Maricá. Segue por favor. Rapidamente, bem rapidamente, vamos passar para o mapa síntese, só pra gente lembrar como a gente encerrou aquela Audiência Pública do diagnóstico, com um mapa síntese de Maricá, de caracterização do município. Aí, a área central de Maricá, com a rede rodoviária principal, com a 106 e a 114 que são estruturantes de certo modo da ocupação do município. As centralidades dos distritos de Itaipuaçu, Inoã e Ponta Negra. A grande área do município de Unidades de Conservação, que é uma característica forte e importante de Maricá, desse patrimônio ambiental tão rico e diverso. Toda a questão da disponibilidade hídrica, do sistema lagunar que também é algo que caracteriza a própria geografia do município. Há áreas sujeitas a riscos hidrológicos, a gente tem uma extensão grande de áreas sujeitas a inundação e também algumas áreas sujeitas a movimento de massa e de riscos geológicos também e esses elementos são importantes para a gente pensar os padrões de ocupação do solo a serem propostos. Toda a orla marítima, uma orla extensa de mais de 40 quilômetros que merece um tratamento todo especial no planejamento. Um patrimônio histórico-cultural também diversificado, com alguns elementos construídos importantes mas que se articula com a própria paisagem de modo muito fundamental. Algumas comunidades tradicionais, seja comunidades indígenas e as comunidades pesqueiras. As áreas de especial interesse social, aquelas que estavam identificadas já no Plano Diretor de 2006 e é um assunto que a gente vai retomar agora na revisão. O eixo principal de produção **(alguém interrompeu no chat)** Eu já vou falar Flávia. O eixo principal de produção imobiliária formal da cidade que vem ali de Itaipuaçu em direção ao Distrito sede a área central e no outro eixo que vai em direção a Inoã. É aí que se concentra a produção imobiliária formal pelo menos. Em amarelo são os condomínios fechados produzidos nos últimos anos desde de 2006 que é o padrão, não é nem o principal, é o padrão único de parcelamento do solo de Maricá nos últimos 10, 15 anos e alguns projetos habitacionais que se faz (incompreensível) e os dois de Minha Casa Minha Vida. Tem algum outro que eu não estou localizando. Enfim, a Flávia eu acho que já entendeu esses círculos laranjas, são as áreas de risco geológico segundo os levantamentos da defesa civil. E essa última



indicação é uma área que foi objeto de uma legislação recente especial de padrões de uso e ocupação do solo próprios para essa área de Cajueiros. **(Flávia Lanari interrompeu no chat)**. Tá certo Flávia, existe essa lacuna de representação e inclusive se você puder ajudar a gente nisso vai ser importante, podemos falar isso na conversa. Com certeza, é preciso representar as comunidades de pescadores. Ela está indicando aqui que faltou no mapa a representação dessas comunidades e tem razão. Bom, essa breve síntese, pra gente refrescar um pouco de onde nós paramos e como estamos trabalhando então os cenários. Primeiro, é importante a gente entender que quando a gente está falando de cenários, tem como perspectiva expressar e indicar futuros possíveis do município. É lógico que a gente não tem condição de predeterminar o que será Maricá daqui a alguns anos. Então, os cenários eles não podem ser confundidos com previsões, não se trata de bola de cristal, mas se trata de, entendendo a realidade atual e entendendo os desafios de Maricá hoje, num exercício de projetá-los no tempo, para entender o que poderá vir a ser Maricá e que rumos Maricá pode tomar. E esse exercício ele tem como perspectiva dar condições de oferecer racionalidade na tomada de decisão, quer dizer, olhando como pode vir a ser o futuro, nos permite pensar então as melhores decisões no presente. É um pouco nessa perspectiva que a gente propõe então essa construção de cenários. Então, em linhas muito gerais, nós propusemos quatro cenários a partir da combinação de duas dimensões principais. Uma dimensão relacionada com as perspectivas de desenvolvimento econômico do município e uma outra referente à capacidade de gestão municipal, muito especialmente no campo do planejamento urbano e territorial, que é o centro da preocupação do Plano Diretor. Então, são quatro cenários, porque é uma combinação dois a dois. Em relação, a perspectiva de desenvolvimento econômico, nós imaginamos uma situação tendencial, ou seja, Maricá segue mais ou menos com algumas melhoras, ou com algumas dificuldades, mas em torno do seu padrão atual de desenvolvimento econômico, que está bastante relacionado com os próprios royalties e das rendas petrolíferas que fazem o município ter um orçamento significativo nesse momento. Mas, numa outra perspectiva, a gente imaginou também que essa economia poderia se diversificar e se dinamizar e, portanto, criar outras possibilidades de desenvolvimento para o município. No campo da gestão municipal, pensamos numa situação que é a da boa governança, do planejamento e gestão, de um município que fortalece as suas articulações setoriais, que utiliza e aplica bem os recursos, que consegue planejar, executar, monitorar e avaliar suas ações e rever o planejamento, consegue se antecipar a problemas, consegue orientar então o desenvolvimento urbano. Numa outra perspectiva, a gente imaginou a situação de fragilidade da gestão e de incapacidade de planejamento e gestão no município. Então, diante das dificuldades de gestão, os processos urbanos tomariam outras conformações. Então, essas são as grandes linhas que, na verdade, elas são balizas para a gente pensar o futuro. Como eu disse, a gente não entende que a gente está traçando cenários que vão ser exatamente tal e qual estão descritos aqui, mas eles dão as balizas, um pouco por onde Maricá poderá caminhar nesses próximos anos, tendo essas duas dimensões como elementos fundamentais. Um outro aspecto importante que a gente trabalhou, depois eu vou detalhar os cenários, eu estou só tratando mais conceitualmente. Um outro aspecto que a gente trabalhou também foi a questão populacional. É lógico que quando a gente pensa para frente, pensa as possibilidades de futuro, tem a questão do crescimento populacional como algo relevante. E aí, a primeira questão é entender o que se passa em Maricá hoje que é um município na franja metropolitana, mas com uma taxa de



crescimento relativo elevado, das maiores se não a maior da Região Metropolitana do Rio e se configura um processo que a gente chama de heterogeneização socioespacial. Maricá, ao longo dos últimos anos, vem se tornando mais heterogênea e, portanto, mais complexo também. E o fenômeno principal que determina o crescimento populacional de Maricá é o da migração. É a migração que tem o maior peso nesse crescimento, a migração sobretudo intra-metropolitana. E aí, a gente trabalhou dois cenários de crescimento populacional, porque tem algumas dificuldades para trabalhar as projeções populacionais nesse momento em particular, porque os dados do Censo são de 2010. Então, a gente trabalha, na verdade, com a extrapolação dos dados de 2010, porque como todos sabemos não houve censo em 2020. Então, essa é uma limitação que está dada, mas, ainda assim, é possível a gente fazer algumas possibilidades de projeção e basicamente trabalhamos com dois métodos, um trabalhando um cenário tendencial em que esse crescimento seria ainda relativamente intenso nos próximos anos, mas tendendo a um arrefecimento, a uma estabilidade nos próximos anos. É bom lembrar que nas projeções dos próximos anos, do plano metropolitano do Rio de Janeiro, existe a perspectiva, quer dizer, o que está projetado, é que a partir de 2031 a população metropolitana comece a diminuir. Esse não é o cenário para Maricá, quer dizer, porque aí é pegando a Região Metropolitana como um todo, que tem processos distintos dentro dela. E Maricá ainda tende ainda a uma curva de crescimento. Num outro método, com algumas variantes, esse crescimento tenderia a ser um pouco maior de modo que dá para se projetar uma situação populacional em 2030, 2031 da ordem de 182 mil e 215 mil, digamos a população possível, provável de Maricá nesse período. Em linhas gerais, a gente observa esse primeiro cenário A mais aderente àquele cenário 1 de desenvolvimento, que eu vou apresentar mais adiante, que basicamente é uma situação tendencial na economia e com uma boa capacidade de gestão. O cenário B de projeção populacional, daquele crescimento maior que extrapola os 200 mil habitantes e mais associado ao cenário 2 de desenvolvimento, também tendencial do ponto de vista da economia, mas com a fragilidade da gestão. Os outros dois cenários 3 e 4 de desenvolvimento, é difícil fazer as tendências sociodemográficas. Não entramos nessa perspectiva porque eles já lidam com variáveis bastante complexas que trabalham ainda a migração, a migração que já é uma questão difícil de trabalhar na projeção porque são fenômenos que podem se alterar, mas ele trabalharia com a perspectiva de migrações não só intra-metropolitana. Então eles extrapolariam as condições de fazer uma projeção com maior precisão nesse momento, até por conta das dificuldades que a gente tem de dados nesse momento, então preferimos não arriscar nessa linha. Então, estamos com um parâmetro aí, pra pensar um pouco que vai ter um crescimento populacional, sim, em Maricá, ainda relativamente expressivo, mas não tende a ser algo extraordinário a não ser que mudanças também extraordinárias ocorram sobre o território. É um pouco isso que a gente vai trabalhar nos cenários de desenvolvimento. A gente trabalhou os cenários de desenvolvimento a partir de uma série de dimensões, de variáveis. Numa síntese: a questão da governabilidade, a questão do crescimento populacional, as tendências da economia e as consequências no uso do solo urbano. Trabalhando esses elementos e a gente compõe cada um desses 4 cenários a partir das dimensões indicadas. A gente entende, que é uma premissa, que todos os 4 cenários eles devem ser entendidos como possibilidades. Não cabe propriamente a gente escolher um cenário e dizer que este é o cenário que ocorrerá em Maricá. Não nesse sentido da escolha do que será. Mas é lógico que tem um dos cenários que deve ser o a ser perseguido. As diretrizes e as propostas do



Plano Diretor certamente vão trabalhar na perspectiva de um cenário que é de sustentabilidade, que é do desenvolvimento equilibrado, que seria, no caso aqui, o cenário 3 que a gente vai ver. Também é importante a gente considerar que o futuro de Maricá, talvez muito fortemente, vai ser moldado por variáveis externas, ou seja, variáveis sobre as quais o município tem pouco ou nenhum controle. Dentre essas variáveis três aspectos a gente chama a atenção. Um é sobre a conformação ou não do município como um hub da Bacia de Santos. Maricá pode até desejar ou não desejar que isso ocorra, mas essa situação está muito determinada em outras esferas que não exatamente no município. É claro que o município pode, de algum modo, interferir ou se preparar para o caso da sua concretização. O impacto de eventuais modificações no regime de distribuição de royalties e rendas petrolíferas, essa é uma discussão que vai e volta de vez em quando. E se ocorrer, pode alterar significativamente a capacidade de Maricá investir e seu orçamento pode ser alterado. Outro conjunto de questões parece associado às consequências da nossa crise sanitária da Covid-19. Ainda são bastante indefinidas, tem muita gente estudando, levantando e fazendo conjecturas de como será a cidade no pós-pandemia, mas, na verdade, nós ainda estamos em plena pandemia. Existe uma série de previsões de que essas cidades de porte médio, ainda mais na franja metropolitana, podem se tornar opções locais para determinados grupos sociais importantes. Enfim, existe aí uma redefinição dos papéis das cidades e dos espaços urbanos, que possivelmente se dará no pós-pandemia e ainda não temos como saber exatamente o que vai se dar. Então, são variáveis para mostrar como que os cenários, a gente olha para frente, mas reconhece que temos que estar permanentemente monitorando o processo de desenvolvimento e afinando os cenários futuros a cada momento pra poder tomar decisão. Talvez a letra esteja pequena, mas isso é um quadro síntese que eu vou falar bem rápido dele e depois a gente passa mais detalhadamente por isso aí. Então, a gente tem, no Cenário 1, o desenvolvimento econômico tendencial, nos Cenários 1 e 2. No 3 e 4 a gente trabalha com a dinamização da economia. Nos Cenários 1 e 3, a gente trabalha com a boa capacidade de gestão. No 2 e 4, com fragilidades na capacidade de gestão. Então, o Cenário 1 seria um de estabilidade e manutenção da qualidade de vida, um crescimento econômico localizado em algumas atividades, beneficiado pelas condições vivenciadas hoje por Maricá pela agenda do petróleo, a organização adequada da administração do ponto de vista da governabilidade municipal, com aplicação correta dos seus recursos, a redução gradual da taxa de crescimento populacional e uma promoção gradual da qualificação ambiental urbana, um controle relativo da expansão da urbanização, que nos parece ser uma questão importante em Maricá. Então, esse seria o Cenário 1: uma cidade que vai gradativamente melhorando e se qualificando ainda que lidando com questões.

No Cenário 2, um equilíbrio instável, de precarização das infraestruturas, um crescimento econômico inexpressivo com a dependência das rendas do petróleo. Do ponto de vista da governabilidade, a desarticulação entre os setores da administração, resultando na utilização inadequada dos recursos financeiros do município. Uma continuação da elevada taxa de crescimento populacional pela própria incapacidade de exercer mecanismos de controle da ocupação do solo urbano e resultando em agravamento da precariedade da infraestrutura e descontrole da dispersão urbana. No Cenário 3, a gente teria então um ambiente de expansão sustentável do desenvolvimento municipal, e urbano em particular, num ambiente de implantação gradual do hub da Bacia de Santos, associado a uma dinamização e diversificação da economia, com a boa governança municipal, a promoção



eficaz da sustentabilidade, lidando com o aumento de taxa de crescimento. Porque num cenário e num âmbito mais intenso e mais favorável, essas taxas de crescimento tenderiam a aumentar, mas com uma estabilização em algum momento, mas num nível elevado. Mas do ponto de vista do uso e ocupação do solo, a qualificação da cidade existente, a promoção do bem-estar, preservação dos ativos ambientais e culturais e principalmente o controle da expansão urbana. No Cenário 4, que seria também do desenvolvimento econômico mais intenso, porém uma gestão fragilizada, então, você entraria num cenário de crescimento insustentável, de fragmentação e disputa territorial, com a implantação acelerada do hub da Bacia de Santos, a dependência da economia do petróleo, a incapacidade da gestão de ordenar as dinâmicas territoriais, estando muito sujeito e muito exposta às imposições vindas das demandas externas ao município. Um aumento exponencial da taxa de crescimento populacional, um elevado fluxo migratório em direção a Maricá e a cidade afetada negativamente por esses empreendimentos de interesses externos e o acúmulo de passivos ambientais urbanos no território. Então a questão que a gente coloca como chave é exatamente a questão da gestão. Maricá vem se aperfeiçoando na gestão, nos parece, e esse é um desafio que estará posto para Maricá nos próximos anos, porque à medida em que o município não só cresce, mas como ele se torna o local de diversos tipos de atividades e dinâmicas, isso requer da administração maior capacidade de ação, de articulação e de orientação das ações. Então, nesse Cenário 1, pensando um pouco as repercussões territoriais que eles poderiam ter, o Cenário 1, esse de estabilidade e manutenção da qualidade de vida, a gente está falando de um cenário de controle parcial da dispersão urbana, ocupação de terrenos vagos em algumas áreas da cidade, uma verticalização contida, qualificação de espaços públicos no bairro, um controle dos riscos ambientais, inclusive na área rural, promoção de fonte de renda alternativa. Gente eu vou pedir desculpa, eu sei que quando eu estou falando, as pessoas estão anotando coisas, mas é porque quando vocês botam no chat, aparece uma tela pra mim com a mensagem do chat. E está me confundindo um pouco. Se puder esperar um pouquinho, pra fazer a inscrição ou falar só quando eu terminar. Me desculpa fazer esse pedido, mas é que realmente está me confundindo quando aparece a tela com a mensagem no chat. Do ponto de vista temático, a gente teria no tema do saneamento uma redução do déficit do saneamento, mas ainda sem alcançar a universalização do saneamento; a regularização fundiária de parte das áreas de especial interesse social; a melhoria nos programas habitacionais; estruturação e capacitação do corpo técnico para gerir as unidades de conservação; trabalhar sempre com a premissa da sustentabilidade; utilização de iniciativas como energia solar e outras; poucos investimentos em especial em função de atividades turísticas, mas a implantação parcial do plano de mobilidade com pavimentação de vias, qualificação de calçadas e ampliação da rede cicloviária. Então, quer dizer, é um município que ainda tem déficit, que tem problemas, mas que se qualifica ao longo do tempo. No Cenário 2, um cenário em que a gente projeta, imagina, a precarização das infraestruturas em função da maior dispersão urbana; de uma produção imobiliária formal continuamente voltada exclusivamente para a produção de condomínios fechados; com a verticalização de determinadas áreas; com processos que tendem à maior desigualdade entre bairros; do ponto de vista do saneamento, um agravamento dos déficits do saneamento; carência de infraestrutura e novas ocupações informais no território municipal; os padrões urbanísticos da cidade desfavoráveis à questão principalmente da recuperação dos recursos hídricos que é um negócio fundamental em



Maricá; o aumento de áreas vulneráveis; desperdícios de energia elétrica; o patrimônio cultural e natural ameaçado e melhorias apenas pontuais no sistema viário existente e sem uma estruturação clara da hierarquia viária. No cenário 3, que é esse que seria mais favorável, seria o cenário que provavelmente a gente vai tentar traçar as diretrizes na perspectiva de alcançar essa condição de expansão sustentável do município, com controle da dispersão urbana; com melhor integração dos condomínios fechados na malha urbana; com ocupação prioritária de terrenos vagos, mas, ao mesmo tempo, mantendo desocupados terrenos que favorecem a permeabilidade do solo; verticalização eventual, mas orientada e controlada em algumas áreas e compatibilizada com a disponibilização da infraestrutura; arborização urbana; qualificação dos espaços públicos; fortalecimento das centralidades nos distritos e os parâmetros da eficiência e da sustentabilidade orientando as obras públicas e também privadas, mas muito importante as obras públicas; do ponto de vista do saneamento, com o alcance da universalização do saneamento básico; do ponto de vista da habitação, os programas de habitação conseguindo se antecipar aos problemas e oferecer soluções antes da materialização dos problemas habitacionais do território; a adoção de parâmetros urbanísticos que convergem para a qualificação ambiental urbana; a sustentabilidade ambiental urbana como a marca da própria cidade; do ponto de vista turístico, o potencial turístico do município trabalhado de forma mais forte, se inserindo no polo da Costa do Sol, mas principalmente baseado na valorização do seu patrimônio, da diversidade do seu patrimônio e a plena implementação do plano de mobilidade com a estruturação dos principais eixos viários, qualificação de calçadas, implantação de ciclovias. E o Cenário 4, que seria, ao contrário do Cenário 3, um cenário bastante difícil, mostrando que a questão do desenvolvimento econômico é um aspecto da questão, mas o desenvolvimento econômico por si só não garante qualidade de vida e qualidade de cidade. Nesse caso, com a gestão fragilizada e num ambiente com maior dinâmica econômica, a gente imagina que poderia estar falando de uma cidade com a expansão horizontal e dispersa bastante acentuada; com a verticalização intensificada nas principais centralidades; concentração de comércio e serviço em alguns pontos, levando a maiores desigualdades entre bairros e aumento da segregação urbana; com a redução do déficit do saneamento, porque teria um ambiente de investimentos, mas sem alcançar a universalização porque as novas pressões sobre o território estariam sempre à frente da capacidade de resposta; com a ampliação da informalidade, da precariedade da ocupação urbana e da produção habitacional, inclusive com ocupações de áreas de riscos; algumas áreas protegidas remanescentes e dispersas, mas com lagoas e canais assoreados; maior tendência à ocorrência de alagamentos e inundações e esses outros impactos da urbanização fora de controle; deterioração do seu patrimônio ambiental e também do conjunto construído; priorização de obras viárias e ampliação da demanda por transportes, mas sem a mitigação de impactos. Um cenário assim mais de realmente fragmentação do território. Olhando para essas possibilidades de futuro, a gente começa a pensar o que a gente pode fazer no presente para orientar o melhor desenvolvimento da cidade, o melhor desenvolvimento urbano ambiental pra Maricá. Aí a gente levantou algumas questões que nos parecem que devem ser objetos das nossas reflexões e eventualmente serem respondidas pelo plano, seja na forma de diretrizes, seja na forma de propostas de ação, seja na forma de demarcação de áreas no território. Então a primeira questão é: Quais são os ativos ambientais a serem preservados? Quais os instrumentos e mecanismos para preservá-los? O Plano Diretor já indica uma série deles, mas, tem outras? Vamos agregar?





Vamos diminuir esses ativos? Tem importância, não tem importância? Ou como lidar com os ativos ambientais. Quais os instrumentos e mecanismos para controle da dispersão da urbanização? Dispersão da urbanização foi enfatizado no diagnóstico como uma das questões importantes do processo de desenvolvimento urbano de Maricá. Vamos controlar como e por quais mecanismos? Quais áreas no território municipal são passíveis, são possíveis para instauração daqueles usos de potencial impacto mais severo? A gente tem áreas que podem ser destinadas a esses usos mas incompatíveis com a vida urbana cotidiana, com uso residencial. Quais as condições para implantação de empreendimentos de potencial impacto severo? A gente vai estabelecer condições específicas? O município hoje já tem até regulamentado o Estudo de Impacto de Vizinhança. Cabe olhar para essa lei e saber se ela dá conta de demandas que podem surgir num futuro próximo. Quais os terrenos vazios, que são muitos em Maricá, cuja ocupação deve ser induzida? Mas quais também, e essa nos parece uma pergunta importante, mas quais terrenos vazios não devem ser ocupados mesmo, porque cumprem funções ambientais relevantes? Eu acho que essa é uma questão importante em Maricá e vamos tentar avançar sobre ela. Quais áreas devem ser reservadas para habitação de interesse social? Devemos reservar áreas para habitação de interesse social? Ou não, não devemos? Mas se não reservarmos áreas, onde vai morar a população de baixa renda? Porque nós sabemos que vai ter um crescimento populacional ainda relativamente expressivo em Maricá. Certamente, parte dessa população é de baixa renda e onde ela vai se localizar? Se a gente não antecipar respostas, possivelmente ela se localizará em condições mais precárias. Quais áreas são passíveis de intensificação da ocupação do solo, ou seja, passíveis de verticalização e adensamento? E segundo quais critérios, considerando a fragilidade da infraestrutura instalada? Hoje, nós temos uma situação de fragilidade de infraestrutura. Por outro lado, quais são as áreas que são inadequadas ao adensamento construtivo? Porque a gente tem que criar padrões de ocupação dentro do planejamento que justamente orientem uma ocupação com baixa densidade. Quais as melhores áreas para a implantação de estabelecimentos industriais? Essa pergunta tem muito a ver com aquela dos usos severos, mas, enfim, a gente especificou um pouco porque se fala na questão industrial etc., mas onde e como? Em que condições? Então essas são algumas, há de ter outras questões que a gente pode formular aqui sobre principalmente essa visão assim no território dessas questões e a gente pode conversar um pouco sobre elas. Mas na elaboração de propostas, se a gente conseguir começar a responder essas perguntas, a gente vai ter uma estratégia desenhada no território para o desenvolvimento urbano de Maricá. Para finalizar, só anunciando as próximas atividades. Daqui a algumas poucas semanas, duas ou três semanas, a data a gente ainda está combinando com a coordenação da Prefeitura, mas, vamos ter um outro ciclo de oficinas temáticas, já na discussão de propostas. Certamente, em cima de alguns blocos temáticos desses que a gente está falando aqui, cada uma delas. Em seguida, a gente vai ter mais uma rodada de audiências públicas para discutir justamente o produto de propostas antes, então, de que a gente possa consolidar o anteprojeto de lei. Então, a gente vai ter mais uma rodada de audiências públicas, ainda estamos definindo quantas vão ser porque como vão ser muitos temas, provavelmente a gente vai fazer também em partes, para não ser maçante uma audiência com tantos assuntos. Bom, é isso. Agora a gente vai abrir o chat, já vi que tem, que já tinham várias pessoas querendo falar, então vamos fazer uma rodada de intervenções. A gente pode fazer por blocos de três ou quatro ou cinco intervenções e a gente faz algum comentário,



seja nós, aqui do IBAM, seja os colegas da Prefeitura. Tem já várias intervenções no chat, a gente pode aí vendo um esquema de ir compartilhando o que está no chat.

**Jéssica Ojana** – Por enquanto, dos inscritos, o primeiro é o Paulo Renato.

**Henrique Barandier** – Tem quantos inscritos, só pra gente ter uma noção de organização?

**Jéssica Ojana** – É porque eu ainda não vi a lista final. A Giovana está vendo aqui, mas por enquanto é só, eu sei que tem outros, mas enquanto o Paulo Renato vai falando, a gente organiza. Só pedir pra você se apresentar, falar se representa alguma instituição ou órgão, morador de qual bairro e aí em torno de 3 a 4 minutos para fazer a intervenção, para a gente também poder acompanhar os próximos colegas. Obrigada.

**Paulo Renato** – Bom, boa noite pra todos, é a primeira participação aqui em Maricá, apesar de ter um histórico grande de família no flamengo, histórica do flamengo, mas resolvi eu, minha esposa e minha família morar aqui em Maricá. A pandemia me deu a oportunidade de estar aqui. Então, hoje eu estou como cidadã e morador, não represento ninguém, mas tenho um histórico setorial de TI no PT lá no Rio de Janeiro, fui presidente da associação de funcionários e diretor do sindicato também da nossa área de TI, porém eu tenho um viés da área de sustentabilidade. Dentro desse contexto da área principalmente degradação ambiental e ocupação do solo desordenado e eu como cidadão e morador, é lógico que eu vou me basear nos cenários de desenvolvimento mais otimistas como o 1 e principalmente o 3, levando em consideração como morador e cidadão. Eu acho que, portanto, uma administração assim democrática e popular como essa, é importante que as verbas, mesmo sendo finitas dos royalties, sejam aplicadas e utilizadas de uma forma na execução de planos mais audaciosos, como já vem sendo feito na administração em certos casos aqui de sucesso da cidade de Maricá. Então, eu queria só contribuir, não sei se já foi discutido isso em outros debates, mas com algumas contribuições nesse PD pra culminar realmente no projeto de lei. Eu acho fundamental questão de ocupação do solo e geração de emprego e renda, a implantação da coleta seletiva solidária. Eu acho que isso é uma coisa fundamental conforme foi estabelecido no plano nacional de resíduos sólidos. Hoje, só pra vocês terem uma ideia já é o último dado de 2019, somente 2.1% total desses resíduos coletados, eles não mudam, 2.1% realmente foi realmente o limite que o Brasil faz de reciclagem desses produtos. E isso não muda há pelo menos 3 anos. No PD no cenário 1 que sugere a implantação de uma inclusão socioprodutiva dos catadores que eu acho isso fundamental, porque você inclui essa produção socioprodutiva deles pensando também na parte socioambiental eu acho que isso é fundamental pra entender a geração de emprego e renda pra eles. Então eu acho que importante que acredito que deva somar essa política pública de campanha, com campanhas de esclarecimento, isso aí já pensando em sugestões para o projeto no futuro. Uma campanha de esclarecimento de educação ambiental junto a moradores e visitantes, principalmente os visitantes, também por causa do fluxo do feriado, dos feriados e finais de semana, pensando na questão de integração com o turismo. Se, também, a gente fizer uma campanha somente para o nosso público interno e não pensar no público externo, realmente aí babou, desculpa o termo. Então, eu acho que é importante isso, visando essa separação do lixo seco e do molhado, do orgânico. Eu tô colocando coisas práticas, implantação de pontos de entrega voluntária que a gente



pode trabalhar isso no projeto com locais estratégicos inicialmente no município, e depois estendendo gradualmente aos outros locais para que atinja 100% do planejado e esperado até o término desse projeto como um todo. Aí entra custos, nós temos que diferenciar e adquirir caminhões exclusivos para esse tipo de coleta, você não pode misturar lixo orgânico com lixo seco. Pra esse primeiro momento a parceria com a cooperativa de catadores é fundamental, porque o sucesso dela a partir deles com essas campanhas citadas anteriormente é que seja o treinamento adequado pra todos, portanto essa parceria é fundamental para o emprego e renda da população local. Eu tenho um dado importante que foi criada uma biblioteca comunitária com livros descartados na coleta a exemplo da Turquia em Ancara, onde os profissionais de limpeza decidiram se unir nessa operação de coleta e armazenamento e criaram uma grande biblioteca comunitária, eu acho importante porque a gente descarta muita coisa, o descarte no Brasil é absurdo, então a gente tem que pensar algumas coisas desse tipo. Uma outra coisa importante que aí também liga muito a minha área de TI também além da sustentabilidade é a preocupação com o descarte do lixo eletrônico, o lixo elétrico/ eletrônico hoje é fundamental nessa separação de descarte na geração devida disso aí, então são materiais muito tóxicos que a gente tem que pensar nisso aí também. Outro assunto só pra finalizar isso, que a gente tem que pensar, são soluções que eu tô tentando colocar, sugestões, é a questão da eficiência energética, nós estamos com uma grave crise hoje hídrica, por conta de realmente não se fazer coisas adequadas e aí levando em consideração esse cenário 1 e 3 seria importante a gente pensar em energia solar fotovoltaica mesmo, inicialmente esses equipamentos poderiam ser colocados nos prédios públicos, em casas da nossa administração, quiosques de obras ou essas coisas, finalizando a troca toda da iluminação pública para os postes solares autossuficientes. Eu acho que se a gente trabalhar esse tipo de coisa a médio e longo prazo eu acho que a gente pode tornar Maricá uma cidade bem produtiva nesse aspecto e resiliente na questão da crise hídrica. E aí eu penso o seguinte: o governo local deve procurar parcerias com ONGs, governos, bancos, agências de fomento, vocês sabem quais são muito bem, que disponibilizem essas verbas e que implante esse modelo mais sustentável a um custo mais acessível pra população de Maricá. Eu acho que se a gente trabalhar esse tipo de coisa você tentar criar canais de financiamento a longo prazo para essa população e que essa população abrace essa ideia a gente vai ter uma eficiência energética muito grande, uma economia pros cofres públicos muito grande. Então pensar numa forma de eficiência de baixo custo, até uma sugestão, não sei se vão querer, mas, por exemplo, um valor ínfimo de abatimento no BAT deles, então é se pensar em alguma forma de troca disso. E não só pensar nas populações de baixa renda, mas, por exemplo, eu tô aqui na região de Guaratiba, aqui na Maisa, e eu tenho interesse também de colocar, então é viabilizar isso pra toda a população moradora mesmo. E por fim, só pra finalizar, eu acho que uma questão importante que eu não vi nesses cenários, a questão do telhado verde que são umas soluções assim na cidade em maior escala para melhoria da qualidade do ar, diminuição das ilhas de calor né e a captação de água de chuva. Então é mais ou menos isso, eu penso Maricá numa cidade assim a mais sustentável do Estado ou do Brasil e agradeço aí a oportunidade de contribuir. Obrigado.

**Jéssica Ojana** – Obrigada Paulo. Nós temos mais quatro inscritos para fala, Henrique. Acho que a gente pode fazer uma rodada de três e seguir pro próximo, pra não ficar muito longo e temos alguns comentários também. Então vou passar agora para o Jorge Fernandes que



é o próximo inscrito. Jorge, se apresentar e se puder falar entre 3 e 4 minutos, pra gente manter o tempo, obrigada.

**Jorge Fernandes** – Boa noite a todos, é uma honra estar com vocês aqui de novo tendo essa oportunidade magnífica que só o município de Maricá mesmo nos deu. Boa noite ao Sr. Henrique Barandier em especial que desenvolveu os cenários muito bem apresentados. Eu só tenho uma pequena colocação com relação a essa parte que foi tocada no cenário do turismo, porque eu não observei nada assim vinculado a um esporte com movimentos mais radicais ou não até. Porque a gente observa que tanto a nível nacional como internacional o esporte tem sido inclusive um espaço muito utilizado na mídia eu acho que seria um canal muito importante pra Maricá, porque Maricá ainda não está presente para o mundo ela é como uma criança, ela tá aparecendo devagar, mas o esporte vai fazer isso formar uma alavanca que impulsionará essa descoberta de Maricá para o mundo. O Estado do Rio de Janeiro são 92 municípios, agora o município de Maricá tem esse potencial fantástico. Então eu vejo aqui que carecem de locais por exemplo, já tivemos um local improvisado na Barra de Maricá uma disputa de motocross que a cidade encheu na época. Eu vejo aqui que nós temos lagoas maravilhosas então esporte que poderão utilizar o vento né, por exemplo os barcos a vela, esses campeonatos aí. A dificuldade que o Estado do Rio de Janeiro tem de alocar um autódromo, eu digo o Estado né, então o município de Maricá podia se candidatar porque nós temos várias áreas que poderiam ser construídos autódromos maravilhosos, então faltou no meu ponto de vista uma visão nesse sentido. Para os senhores terem uma ideia a um tempo atrás ainda na gestão do Quaqué eu consegui trazer um advogado que representa uma empresa de corridas aéreas, quem não conhece corridas aéreas é só procurar no Youtube que é fantástico, as manobras são incríveis e isso já acontecia no Rio de Janeiro, entupia a orla ali desde ali do aeroporto até a Gloria lá para cima já chegando em Copacabana porque eles colocam um cenário diferente e você consegue ver através de telões e a concorrência entre eles é muito linda. Então eu vejo que Maricá que tá sendo preparado com todo esse cenário das orlas e das lagoas que estão muito bonitas cada vez mais. Mas na época a equipe, apesar do valor ser um valor alto, ela não aceitou Maricá sequer mandar um orçamento por um motivo, hotel. Porque é uma exigência deles um hotel onde possa ficar toda a delegação deles, a equipe que prepara todo o cenário, os engenheiros, os pilotos, eles exigem um hotel em que possam ficar mais agregados e aí houve realmente essa dificuldade, nós não tínhamos, temos várias pousadinhas né com meia dúzia de locais e no máximo dez se é que tem, mas não existe uma estrutura. Nós até sugerimos usar um município próximo, mas não vingou a ideia. Apenas para os senhores terem uma ideia. Falta ainda realmente eu vi até uma parte que fala sobre o turismo essa parte do lazer em resorts, mas não é só a questão dos resorts né, gostaríamos de ter uma área onde pudéssemos ter profissionais de outros países e de outros estados do próprio país no caso fazendo parte desse conglomerado de crescimento que nós teremos. Então é só a minha sugestão que poderia fazer parte também desses estudos tão maravilhosos que os senhores estão desenvolvendo. Muito obrigado mais uma vez por essa participação.

**Jéssica Ojana** – Obrigada Jorge. Agora é o próximo, Jorge Pontes. A gente tinha feito uma confusãozinha na hora da inscrição o Jorge tinha falado antes do Kelson. Então, Jorge.



**Jorge Pontes** – Bem, é o seguinte, eu concordo totalmente com as palavras do Paulo Renato, ele resumiu muito bem. Não adianta enquanto a gente tá aqui tentando discutir um Plano Diretor e a gente vê órgãos públicos, a prefeitura, querendo ou não, vamos falar prefeitura, porque aí envolve Somar, Secretaria de Urbanismo, Cidades Sustentáveis, a passos largos fazendo uma prática de século retrasado, canalizando rios, corpos hídricos. Já foi falado, é sabido por todo mundo aqui a crise hídrica e a necessidade que a gente tem por água. E o que estão fazendo? Canalizando tudo, desmatando tudo, cobrindo, transformando em canalização, todo mundo tá ligando seu esgoto já que a fossa, filtro e sumidouro já estão todas elas saturadas, porque o lençol freático não suporta mais. Estão jogando tudo pra lá. Isso esconde a sujeira embaixo do tapete. Muitos vão pro canal da costa, uma grande maioria principalmente na área de expansão que é Itaipuaçu, e depois é praia. Quer dizer, isso aí é o que? É esconder pra um cenário de 3, 4 anos pra próximas eleições ou daqui a 2 e depois, aí, a bomba vai explodir. Estão enterrando, infelizmente, o futuro da cidade. Só desculpa, eu esqueci de me apresentar, eu sou professor da UERJ, sou ecólogo, trabalho com ecologia e com restauração e a gente vê é isso. Sinto dizer, a coisa tá beirando uma organização pra fazer crime ambiental. Aí, vai dizendo, você tá fazendo uma acusação? E tô dizendo o que tá no Ministério Público. O Ministério Público tá abrindo vários processos contra a prefeitura de Maricá por essa prática. E isso não é de anos pra trás não, é coisa de dois anos pra cá. A coisa tá gritante. Aí, a gente tá aqui discutindo, tentando procurar soluções, enquanto do outro lado, a cada dia, cada noite a coisa tá em passos acelerados contrários. O que que tá havendo? Quer dizer: vai lá a população, discute o Plano Diretor, enquanto a gente destrói tudo enquanto dá tempo. Gente, qual o futuro da cidade assim? Porque Maricá, todo mundo já sabe, é sabido de todos aqui, é uma área brejosa, saturada e a gente tá acabando com toda a capacidade de resiliência, com toda a capacidade de filtragem e não tá implementando nada. Já falamos várias vezes aqui todos, saneamento básico, usina de reciclagem, coleta seletiva, é claro também tem que educar a população, porque a população muitas das vezes é responsável pelos seus atos, faz às vezes de má-fé, mas a gente vê por trás todo um esquema político e tudo que empurra todo mundo ou, pelo menos, a massa pra isso. Uma coisa que o Paulo Renato botou muito bem, tinha que facilitar esse problema de crise energética, pensar em facilitar financiamentos e tudo até pra gente de baixa renda pra autossustentabilidade em termos energéticos, seja com painel solar, mini usina eólica, não sei. Outra coisa que ele colocou muito bem, faço das palavras dele a minha, telhados verdes têm que ser posto em prática isso. Aí a gente vê o que? Agora a crítica: Fica uma secretaria dizendo ser cidade sustentável que só constrói praça e licencia obra irregular. Irregular eu digo porque vai contra leis estaduais e federais. Não pode. Pela hierarquia legal, uma instância inferior nunca pode ser mais permissiva do que uma superior, pode ao contrário. A gente tá vendo isso, daí porque a ação do Ministério Público. Outra: a gente vê uma Somar batendo cabeça agora. Dentro da Somar tão começando a pensar em fazer uma diretoria de meio ambiente pra resolver problemas mas sujeito a pressão política. Quer dizer, então uma empresa de obra quer cuidar do meio ambiente enquanto quem deveria caber cuidar do meio ambiente não tá cuidando, quer dizer, a gente vê uma briga interna na estrutura da prefeitura, ela não se entende, falta técnica. Então tem que começar a estruturar a prefeitura internamente e partir para essas ações de sustentabilidade e não adianta depois vir repetir de novo igual tão querendo usar o termo minha casa minha vida como a grande obra social e empurra todo mundo que tem a pior condição social pra locais insalubres, que acontece o que tem acontecido nos dois



grandes aqui de Maricá e agora já estão falando em um terceiro numa região similar. Gente! Isso é brincar com a vida dos outros. Pra encerrar a minha fala eu agradeço todo o esforço que a equipe do IBAM tá tendo, mas, infelizmente eu tô vendo muito mal o futuro, porque enquanto a gente tá aqui discutindo até a poucas horas atrás a prefeitura tava fazendo tudo ao contrário. Se quer pensar no futuro como é que insiste em fazer a mesma coisa? Mas a gente sabe que é interesse econômico político de alguns. Então tá na hora da população levantar e começar a exigir o que ela tem dinheiro que é qualidade, saneamento, qualidade de água, tem que pensar nisso tudo e como todos sabem e o Paulo acabou de falar os royalties vão acabar e aí? Vai fazer o que? Não vai ter dinheiro pra fazer saneamento básico, usina de reciclagem, não vai ter dinheiro mais pra nada e só vão ficar os problemas. Então é isso. Eu peço a todos que tão aqui ouvindo. Gente! Temos que nos unir por Maricá, vamos deixar ideologia política seja esquerda e direita e vamos pensar na população, vamos pensar na saúde, isso tá mais que provado a qualidade de saúde tem a ver direto com a qualidade básica de vida que é água, saneamento e a gente não tem e parece que não tão muito preocupados com isso. Então eu sou mais favorável ao cenário 1 que vocês mostram dentro dos 4 aí. Então é isso, eu quero agradecer a todos, encerro aqui minha fala, acho que eu fui dentro do meu tempo. Obrigado.

**Jéssica Ojana** – Obrigada Jorge. Henrique essa fecha três rodadas de falas e ficariam duas para a próxima inscrição. Eu tenho duas perguntas do chat do zoom. Uma da Úrsula que ela não sabe se tá identificado no documento, ela não localizou, mas se esses cenários considerariam uma faixa de tempo futuro. E a Janaina pergunta se Maricá tem um plano de desenvolvimento sustentável porque é um importante documento de apoio ao Plano Diretor da cidade.

**Henrique Barandier** – Eu acho que vocês colocaram questões que todas elas são pertinentes, as que o Paulo Renato traz todas as propostas já nessa linha da coleta seletiva, a gente concorda e acha que esse tipo de proposição deve estar nas diretrizes do Plano Diretor, talvez mais que diretrizes mas propostas objetivas, então a composição dessas diretrizes e dessas propostas vai tá no próximo produto, mas acho que todas as questões e contribuições que você colocou aqui eu acho que tá na linha bem coerente com todo o trabalho que vem sendo desenvolvido, certamente essas suas contribuições vão ser tratadas, enfim, a gente vai avaliar aqui as condições de incorporação, também a questão da eficiência energética como um tema relevante. A gente tem, particularmente no IBAM, a gente tem se dedicado bastante a trabalhar um modo de incorporar essa discussão da eficiência energética no planejamento urbano já a algum tempo. É até interessante lembrar que Maricá lá em 2006, embora sem entrar no mérito porque que aconteceu ou não, mas o plano de Maricá de 2006 até já sinalizava pra essa questão, o que é interessante e vamos tentar aprofundar. O Jorge levanta essa questão do turismo. Tá certo eu acho que é uma questão que a gente pode trabalhar, podemos avaliar essa dos esportes radicais. Mas nesse documento dos cenários o importante dele era tratar assim a caracterização geral dos temas, realmente não tocamos na questão do turismo os esportes radicais mas pode ser um elemento se tem espaço no município e se tem condições também pode estar nas proposições do plano eu não vejo nenhum problema, pode ser interessante. E o Jorge Pontes traz uma série de questões que eu acho que é claro que o tema saneamento ele passa na verdade todos os nossos debates porque é evidente que é uma questão central



de Maricá e o diagnóstico já era nesse sentido e eu tenho a impressão que o plano também será nesse sentido de dar uma ênfase pra essa preocupação com a questão do saneamento. Mas você coloca na verdade questões que tem tudo a ver me parece com o que a gente trabalhou nos cenários que é a questão da gestão, por isso que a gente traz essa dimensão com muita preocupação na exploração dos cenários porque de fato nos parece que Maricá precisa permanentemente e aceleradamente trabalhar a sua gestão pra ter a capacidade de enfrentar alguns dos seus desafios. Isso passa pela articulação setorial, passa pela qualidade de projetos, passa pela implementação de planos, passa pelo controle urbano, passa por uma série de aspectos que Maricá tende a se aperfeiçoar, espero que se aperfeiçoe nos próximos anos pra ir na linha desses cenários mais da sustentabilidade. As questões que vieram do Youtube, quais eram mesmo Jéssica? Desculpa essas eu não anotei.

**Jéssica Ojana** – Eram daqui do chat mesmo. Foi a Úrsula que perguntou da questão temporal dos cenários.

**Henrique Barandier** – Os cenários, eles tem uma abordagem bastante conceitual, então é uma visão de futuro, mas a gente trabalha com um horizonte. O Plano Diretor ele tem como horizonte para sua revisão 10 anos, então sendo aprovado em 2021 em 2031, a princípio, pela regra legal da legislação vigente ele será revisado. Porque o Plano Diretor não é um plano de obras e nem um plano de ação, o Plano Diretor ele é um plano que orienta, que dá as diretrizes, que dá as regras gerais pelo menos pra uso e ocupação do solo no tempo que ele tiver em vigência, então a gente trabalha também com uma visão de mais longo prazo, muito embora tenha um horizonte da sua revisão daqui a 10 anos, mas não quer dizer que esses cenários vão se concretizar em 10 anos, tem uma certa nuance ai. Sobre o plano de desenvolvimento sustentável não sei se alguém da prefeitura pode comentar ou se alguém quer fazer mais alguma questão, eu acho que não tem propriamente um plano de desenvolvimento sustentável.

**Jéssica Ojana** – Will você vai falar ou posso passar para as próximas perguntas?

**Henrique Barandier** – Nós esperamos que o Plano Diretor seja um plano comprometido com o desenvolvimento sustentável.

**Will Robson** – Oi, eu acho que pode seguir tá.

**Jéssica Ojana** – Tá bom. Então o próximo é o Kelson, Kelson Senra.

**Kelson** – Boa noite a todos os presentes.

**Jéssica Ojana** – Se você puder se apresentar por favor e lembrar do tempo em torno de 4 minutos tá bom?

**Kelson** – Obrigado Jéssica. Eu sou Kelson Vieira Senra, sou técnico do Estado, de uma companhia do Estado, hoje eu tô lotado no Instituto Rio Metrôpoles, eu sou representante do Instituto no debate aqui do Plano Diretor de Maricá e eu tenho uma missão, minhas falas aqui tem sido nesse sentido de procurar contribuir para o Plano Diretor Municipal no



sentido de que haja sua maior compatibilização com o plano metropolitano. A compatibilização do plano metropolitano com o municipal é uma regra do estatuto da metrópole e a gente tem buscado contribuir pra vários municípios nesse sentido. Eu quero antes de falar parabenizar a prefeitura pela condução aqui do processo todo muito democrático, muito transparente e muito participativo e parabenizar o IBAM e os técnicos da prefeitura também pela qualidade do trabalho que vem sendo desenvolvido eu tenho acompanhando vários planos e tenho como medir isso. Eu queria fazer aqui algumas considerações muito breves pra não me exceder muito no tempo, mas colocar algumas questões que eu acho que podem ser úteis nesse debate. Primeiro é preciso notar que há uma diferença expressiva entre o que é um Plano Diretor Municipal e o que é um plano metropolitano. O plano metropolitano ele chega a sua conclusão em programas de ações prioritárias, historicamente os planos diretores municipais não tem essa abordagem, então a compatibilização ela precisa ter essa reflexão. Também é preciso pensar que historicamente os planos diretores municipais não tem muita efetividade. Isso tá em toda bibliografia, tá em vários estudos, nós tivemos oportunidades aqui nesse mesmo espaço pra discutir e já vimos isso, as dificuldades do Plano Diretor de ser implementado. Também é preciso pensar que nós podemos tá questionando isso, porque o Plano Diretor hoje tá muito voltado pra restrição ou pra regulamentação de uso e ocupação do solo e alguns planos, o de Maricá traz isso e o do Rio também, trazem diretrizes ao seu final que não se concretizam efetivamente em ações. Será que não tá na hora de mudar isso? Será que não tá na hora de pensar em inserir no Plano Diretor medidas mais concretas para concretização das ações municipais no sentido de vir a atingir o cenário desejável entre os cenários apresentados aqui pelo Henrique, pelo IBAM. O fator manipulável ali daquele cenário é o eixo em que se fala da gestão pública, porque o outro eixo do desenvolvimento econômico que é o eixo dos fatores externos, esse Maricá tem pouca governabilidade ou quase nenhuma, mas no da gestão pública ele pode ter maior intervenção, pode ter maior governança e maior controle. Então a proposição é que seja feita no âmbito de Maricá uma reflexão sobre uma possível quebra de paradigma, no sentido de adotar-se um maior nível propositivo em termos de programas de ações no mesmo formato que tem o plano metropolitano que tem programas de ações prioritárias no seu final. E isso pode ser guarda-chuva pra inserir várias propostas que hoje já tivemos aqui, propostas na área ambiental, na área do turismo, na área de outras preocupações que tem o município. Eu fiz aqui um exercício muito breve que não vai dar pra se estender, mas, por exemplo, a metrópole tem um programa que é o MetrÓpole Sustentável que é muito aplicável dentro de Maricá, você pode ter um programa Maricá Sustentável e esse é um forte viés de Maricá, um viés muito importante de Maricá as questões ambientais. Então no âmbito da região metropolitana você tem um anfiteatro que é feito pela Serra do Mar que Maricá repete esse anfiteatro com a sua própria bacia hidrográfica, onde dá pra valorizar e pra investir no chamado arco rural agroecológico de preservação de toda essa área do entorno dessa serra onde há preservação ambiental. É possível pensar na articulação e na formação do mosaico ambiental que propõe lá o plano metropolitano e que também tem lugar na lógica das áreas de preservação de Maricá. É possível pensar em criar novas áreas de preservação ambiental, eu já pelo menos eu localizo aqui algumas proposições que eu acho que já tão em curso, parques ambientais e áreas que podem ajudar a fazer a preservação de áreas frágeis, por causa da drenagem, como é ali no entorno de Itaipuaçu. Então existem propostas que podem estar dentro desse guarda-chuva do Programa Maricá Sustentável





fazendo um rebatimento do programa metropolitano. Eu fiz um outro exercício aqui do chamado Maricá Inteligente que seria um rebatimento lá do programa MetrÓpole Inteligente que pensa as atividades de turismo por exemplo. Acho que Maricá tem que fazer um programa de investimento do entorno desses atrativos turísticos muito em cima do seu patrimônio natural e cultural, tem um ativo enorme natural e que pode ser muito melhor explorado sem prejudicar a qualidade do meio ambiente e que pode gerar emprego. Eu vi aqui no chat alguém falando da importância de gerar emprego e renda, porque desenvolvimento econômico é o que vai viabilizar uma melhoria da condição de vida da população, sempre dentro daquele cenário 3 né onde há forte gestão do município pra não haver degradação. Aqui tem um aspecto importante... (foi interrompido pela Jéssica)

**Jéssica Ojana** – Kelson, eu vou pedir pra você ir encerrando já porque já passou 5 minutos.

**Kelson** – Eu vou falar só mais um tema que eu acho importante falar que é a questão do saneamento que tá no programa anterior que era o Maricá Sustentável. Tem uma previsão de investimento agora, então Maricá tem que entrar nesses próximos dez anos é perfeitamente possível a universalização do serviço de saneamento de Maricá de abastecimento de água e de esgoto, isso tem que entrar na conta do planejamento de Maricá. Maricá tem que fazer uma associação com a concessionária pra poder viabilizar isso. Então eu vou concluir porque não dá tempo da gente se estender aqui, mas a provocação é que o Plano Diretor faça essa reflexão sobre a gestão municipal e criar programas que dão maior concretude as proposições de desenvolvimento e não ficar somente na regulação de uso e ocupação do solo. Então é uma proposta que a gente traz pra reflexão do processo e parabéns a todos pela organização.

**Jéssica Ojana** – Obrigada Kelson. O próximo inscrito é o Alan Ribeiro.

**Alan** – Boa noite a todos, parabéns pela iniciativa mais uma vez participando com vocês aqui. Sou morador de Cordeirinho. Queria até dizer que concordo plenamente com o que disse o Jorge Pontes e acho que foi o Kelson que acabou de falar, Camilo acabou de falar também acho que foi bem pertinente a colocação dele. Eu queria dizer o seguinte como colaboração a gente olha pra Maricá uma cidade que convida todo mundo pra vim, pra conhecer, é uma cidade linda, uma cidade realmente apaixonante mas com todas essas coisas que são coisas meio óbvias mas que todo dia a gente se depara com elas mas que não vê mudanças. Você anda em Maricá, Cordeirinho, Guaratiba, Barra e você vê um monte de fios pendurados, os postes já não suportam mais tanto fio, são postes na altura da cabeça das pessoas que pode causar um acidente gravíssimo. Eu sei que é uma responsabilidade da empresa de energia mas existe uma regulamentação pra essa área, a gente as vezes se preocupa com outras coisas e deixa de pensar nisso. Eu acho que de repente se podia pensar numa solução que é usada muito na Europa que é a fiação subterrânea que é uma coisa esteticamente mais bonita e mais coerente. E essa parte dos rios que o Jorge falou eu tenho residência em Morro Bonito também você vê isso direto eles estão tapando tudo que é rio e jogando tudo pra uma direção sem ter o devido cuidado e aí você passa virando a orla pra Ponte Preta você vê que tá secando um lado do canal e o outro tem água porque tá sendo feito de qualquer jeito e tá impactando demais



a parte ecológica da cidade, e isso é tendência de futuro impactar a gente. A cidade realmente não ter saneamento básico devia ser uma coisa a se pensar acho que urgente. A Cedae é uma responsabilidade dela, eu sei que é a prefeitura até tem feito alguma coisa em prol de um planejamento de futuro mas que a gente de fato não vê acontecer. O que a gente vê é que todo mundo tem água de poço e sumidouro aí eu penso se o cara bebe a água do sumidouro dele, tudo bem que não beba mas tá em contato direto com a pele no banho, tá em contato diretamente na vida dele de modo geral, é uma coisa que provavelmente vai trazer doença a médio ou curto prazo. Se não trouxer pra ele pra próxima geração, com certeza, trará e a gente tem que pensar numa solução nesse sentido. Em relação a ocupação de solo a moradia pra pessoas de classes menos favorecidas eu acho que tem que pensar sim, não tem como a gente fugir disso, mas eu acho que não tem que pensar só em dar residência porque dar residência pra pessoa que não tem renda pra se manter vai gerar outros problemas né, ou ela vai ficar na dependência de um auxílio eterno da prefeitura ou a gente vai acabar gerando outro tipo de problema que de repente acaba impactando até na segurança pública que não é uma condição da prefeitura mas que vai acabar afetando a cidade de um modo geral e ela vai ter que pensar numa solução futuramente disso. Então se a gente pensar em criar bairros ou criar locais de moradia a minha sugestão seria de: você vai morar em algum lugar, você já tem comércio? Então de repente viabilizar o comércio pra aquele local, pra aquele local ser sustentável né, pra quem morar ali ter uma maneira de se sustentar ou ter emprego pra ele também. Não faz sentido você bota todo mundo de São Gonçalo e Itaboraí em Maricá porque tá ficando bom e todo mundo quer vim pra cá só que não tem emprego nem pra quem mora em Maricá hoje, é um grande problema, e se você for mais capacitado e tiver uma graduação aí você tá ferrado mesmo porque não tem emprego em Maricá hoje. Eu digo isso porque eu estou trabalhando mas eu tenho colegas de ramo que procura empregos próximo da sua residência pra ter um pouquinho mais de qualidade de vida e você não consegue. Você tem que trabalhar no Rio uma distância muito longa você perde muito tempo indo e voltando e se a gente tá pensando em futuro eu acho que trabalho e vida tá tudo associado, tem que pensar nisso também. Então, de repente, gente, tem áreas verdes imensas que não é aproveitada bem com a agricultura. Você vai em Teresópolis você pega cinco, seis cidades todas de plantação e agricultura. A gente tem esse potencial e porque não pensar em como ajudar a pessoa que tem uma residência ou um terreno naquela região fazer daquilo ali de repente o seu ganha pão, a sua renda, de repente ele nem precise mas pode gerar emprego pra outros. Esse seria o caminho, a minha sugestão pra tentar ajudar de alguma maneira esse Plano Diretor, pensar sim na residência pra quem precisa mas uma residência com condições de sustentabilidade, o cara tem que conseguir trabalhar e viver ali, senão não faz sentido dar casa se o cara não tem como se manter ali, vai gerar outros problemas e aí em vez de solução a gente tá trazendo problemas. A parte estética de fios né que eu acho que vai chegar uma hora que vai dar problema, aqui em Cordeirinho por exemplo só nos últimos dois meses nós tivemos dois curtos e ficamos quatro ou cinco dias sem internet porque os postes não comportam mais, mas todo dia que você passa tem alguém ali puxando um novo fio e botando lá em cima. Isso é lógico que vai dar muito ruim uma hora né. E na parte também nessa parte ecológica de plantação que eu acho que a gente tem que ter um pouquinho de cuidado que eu acho que tem um potencial imenso, praticamente o Rio de Janeiro todo depende de Teresópolis, porque não ter aqui em Maricá alguém que de repente possa também abastecer né, sustentar a cidade e as



idades aos redores com esse tipo de demanda. Era só isso que eu queria falar e obrigado pelo projeto de vocês eu acho muito bom a sociedade poder participar de qualquer coisa da prefeitura porque nós somos partes interessadas né. Obrigado.

**Jéssica Ojana** – Obrigada Alan. A próxima é a Flávia Lanari.

**Flávia** – Mania que neguinho tem de falar sobre plantar, sobre agropecuária de um modo geral mas, principalmente agricultura aqui com projetos e não sei o que. (GRITANDO) Com que água cara pálida vocês vão manter as plantações vivas? Se a gente não tem água pra população. Claro que uma pessoa que tá preocupada com a estética dos fios não vai se ligar com isso, mas não é só ele que acabou de falar. Outras pessoas também, inclusive prefeitura investem um monte principalmente a secretaria claro de agricultura, pecuária e pesca investem um monte lá tem fazenda Ibiaci, mas não tem água gente! E a prioridade do uso da água é pra abastecimento humano e (incompreensível) de animais. Não é pra plantar. (o Alan interrompeu)

**Alan** – Nosso solo é rico em água tá, só pra te informa, o solo ele é rico em água.

**Flávia** – Garoto, eu fiquei calada. cala a sua boca, eu fiquei calada quando você falou. Desliga o seu negócio. Então o negócio é o seguinte, sem água, sem saneamento de um modo geral podem rolar quantos planos forem que realmente não vai ter entendeu, Plano Diretor, plano não sei o que, enquanto não tiver água e esgoto no mínimo, não vai rolar. Ficar com essa mania de grandeza de que queremos ser aí faz que nem esse louco aí da Somar né, que urbaniza as praias lagunares e também a orla marinha, costeira tudo com a mesma cara, com uma cara de Barra da Tijuca de décadas atrás, sei lá que raios é aquilo. As praias lagunares depois da segunda cerveja que você tomar você não vai mais saber em que praia que você tá, pra sair dali vai ser um inferno porque é tudo a mesma cara. Ficar se preocupando com isso cara? Sabe em urbanizar e fazer, claro, o cara quer voto, as pessoas já tão naquele pique, ele mesmo já tá a anos nesse pique de eleitoral. Eu acho que as pessoas têm que ser sérias em seu trabalho, e sérias significa trabalharem para a população não pode esquecer que ele é nosso funcionário, é funcionário público. Quem paga o salário dele são os impostos, então é para as pessoas terem responsabilidade com o que fazem e aqui em Maricá ninguém tem. Ninguém vê o coletivo meu deus do céu. Olha são anos de militância ambiental (foi interrompida pelo Alan)

**Alan** – Qual é a sugestão? A gente tá buscando sugestão, solução.

**Flávia** – Alguém cala a boca dele. Garoto eu não falei contigo! Cara, não sabe nem respeitar a palavra do outro. Escreve aqui se você quer escrever. Cala a tua boca. Eu acho que falta além de respeito como mostrou esse idiotinha aqui que tá na minha tela que eu adoraria. Deixa eu abrir alguma coisa pra botar na cara dele porque deus me livre. Mas cuidar de água, esgoto, meio ambiente e não só se preocupar com os rios principais onde a captação todo porque desertificação existe, é uma possibilidade. Nós já temos locais aqui. Na região oceânica de Niterói, mas aqui, por exemplo, tinha um rio com cachoeira não muito longe da minha casa que eu soube que o pessoal ia, porque o pessoal morava na franja os amigos dele e eles iam no fim de semana tomar banho. Não tem mais! Não tem mais! Uns seis



anos atrás, sei lá quando me falaram isso, uns seis, sete anos atrás foram lá um dia todos animados pra se refrescar um pouco e cadê água? Cadê rio? Cadê cachoeira? A coisa tá séria e olha que lá na região oceânica de Niterói esse rio que secou, a cabeceira fica no meio da floresta, é no engenho do mato, fica lá no meio da floresta, quer dizer não tem nada que passe. Então tão acontecendo coisas, mudanças climáticas e todas essas coisas, aumento de temperatura, degelo de coisa que faz subir o mar. Tá acontecendo muita coisa, ou as pessoas se tocam e veem o que é importante pra sobrevivência não só de si próprio, mas de todos os seres humanos, de todos os animais, plantas. A gente não é, acham que ser racional eu acho os animais sinceramente mais racionais que a gente. Eu espero que esse plano não vire como o outro que fizeram um monte de puxadinho, um monte de remendo nele, os nobres vereadores, nobilíssimos e aí ele não deu em nada. Que nem o plano de saneamento não foi feito nada e o prefeito já falou: saneamento é importante e vamos focar agora em saneamento. Palavras o vento leva, eu tô esperando desde que ele assumiu no outro mandato.

**Jéssica Ojana** – Flávia, já completou o seu tempo.

**Flávia** – ... Ele fazer alguma coisa com o dinheiro dos royalties. Sim, acabei, acabei.

**Jéssica Ojana** – Muito obrigada. Vou pedir pra gente manter uma certa cordialidade aqui entre as conversas e os comentários de cada um.

**Will Robson** – Jéssica, deixa eu só fazer uma pontuação. Gente eu queria pedir como a Jéssica e reforçar pra que a gente mantenha o bom tom e a cordialidade entre as pessoas. Que a gente respeitasse os tempos e as falas das pessoas, não interrompesse, a gente tá dando um tempo flexível pra cada um, mas se em algum momento a gente achar que seja necessário a gente vai começar a limitar o tempo. Então acho que um bom tempo é de 3 a 5 minutos, pra dar tempo de mais pessoas falarem e pedimos moderação no tom e nas palavras pra gente manter. Se houver algum abuso a gente corta o áudio, dessa vez a gente não entrevistou mas a gente pede atenção para as pessoas e vamos manter em alto padrão a nossa discussão como a gente tem feito em todas as nossas atividades. Uma outra coisa, algumas questões estão sendo colocadas para alguns setores e secretarias, depois de um tempo a Jéssica pode interromper depois a hora que terminar o bloco e se houver alguma questão que já possa ser respondida, por questões que foram colocadas de algum setor, educação, saúde, saneamento, se algum técnico quiser responder ou ajudar a gente a dar algum entendimento também se inscreve no chat e a gente dá a palavra ok. Muito obrigado.

**Jéssica Ojana** – Ok Will, de inscritos por enquanto nós temos mais a Úrsula, acho que a gente podia fazer o comentário dela então e depois fechava com as respostas e a gente pode passar também pros setores da prefeitura, tá bem? Úrsula.

**Úrsula** – Olá, boa noite a todos, agradeço aqui a possibilidade da gente participar e colaborar aí com o Plano Diretor que tem sido um processo muito interessante. Eu sou Úrsula Brasil, eu sou bióloga, eu sou moradora da cidade, empreendedora também e assim com o propósito profissional de fomentar a sustentabilidade. Também tô atuando como comunicadora na cidade num portal web. Então sustentabilidade é o assunto que permeia



meus dias todos os dias. Assim eu acho interessante esse olhar pra cenários né, mas eu gostaria de colocar aqui uma observação que eu sempre atento pra isso sobre o entendimento de sustentabilidade e ouvindo várias falas aqui eu aproveito que as pessoas estão ouvindo, porque as vezes sustentabilidade é muito ligada só a questão do meio ambiente e eu sou bióloga eu defendo o meio ambiente, mas, a gente tem que entender que sustentabilidade é a busca pelo equilíbrio entre o meio ambiente, a sociedade e a economia. Então se a gente não tem uma gestão coordenada, se a gente não tem um engajamento, um entendimento dos perfis e das demandas sociais e econômicas a gente não alcança a sustentabilidade, pode ter rótulo de sustentabilidade o quanto quiser mas não alcança. Então a busca do melhor cenário, inclusive o cenário que me parece mais interessante é o 3, mas acho que a cidade precisa caminhar em muitos aspectos para conquistar esse cenário. Um deles acho que já foi muito bem colocado aqui por várias pessoas é a questão da integração mesmo de quem gere o município, das secretarias, uma integração entre as secretarias, um entendimento de que sustentabilidade não é uma coisa que está voltada só a alguns profissionais, mas a todos, cada um na sua perspectiva. Então como o próprio Kelson falou, eu achei muito interessante que seria de repente talvez interessante de ser contemplado no Plano Diretor essa preocupação em garantir que a máquina pública ela realmente faça essa integração, que ela tenha de alguma maneira essa conversa de todos os setores, de todas as secretarias, de todos os níveis de decisão no sentido da sustentabilidade de verdade. Não é sustentabilidade de meio ambiente é sustentabilidade cada um no seu setor. Só que pra isso acontecer a gente sabe que precisa de alguns instrumentos, algumas ferramentas, então uma delas é a capacitação, então você fazer ai um projeto de capacitação dessas secretarias, dos servidores, das pessoas que estão ai na tomada de decisão, pra que elas consigam realmente compor ai uma gestão integrada que vai juntar várias perspectivas na busca pela real sustentabilidade, não só aquela que defende o meio ambiente, mas aquela que cuida do social, aquela que cuida do meio ambiente e que cuida do econômico e busca esse equilíbrio da cidade. Uma coisa que eu acho importante também que aí se o Plano Diretor tiver como contemplar é a importância da gestão participativa, eu pelo que eu tenho visto inclusive por conta desse processo do Plano Diretor a cidade tem vários atores interessados em falar, interessados em contribuir com seus olhares, com as suas expertises também, então uma gestão que inclua essa população, esses profissionais. Então eu acho que pra começar é a questão da gestão né que é nosso “calcanhar de Aquiles”, existem muito boas intenções, muitos bons projetos, mas a gente esbarra em alguns equívocos por parte de algumas secretarias e falta de integração com outras, falta de conversa. Eu acho que a gente precisa capacitar e fazer isso fluir. Outra coisa que me chamou atenção Henrique nos cenários, é muito a colocação do petróleo, eu sei que o petróleo é que tá mandando em tudo ai, que é o recurso principal inclusive pra que as coisas estejam acontecendo, mas assim, eu sei que ainda é uma cidade dormitório né, muita gente trabalha fora, enfim, mas eu acho que vale a pena buscar mais informação sobre alguns setores, como por exemplo, eu acabei de participar de uma reunião da escola de startup que a CODEMAR lançou com a UFF e que tá se voltando pros empreendedores da cidade, então existe um mapeamento dos pequenos empreendedores da cidade, empreendedores e empreendedoras que são potenciais econômicos da cidade. Então eu acho que assim quando a gente pensa sustentabilidade tem que pensar não só no macro a gente precisa pensar no micro e esses perfis econômicos o micro, eles são importantes, essa diversidade que já existe e que precisa ser mapeada e



ser pensado aí num estímulo. Já existe alguma intenção mas acho que pode tá lá colocada no Plano Diretor. Tem a questão dos pescadores também, Maricá já foi referência com as comunidades de pescadores, eu acho que a gente não pode ignorar e também como já falaram aí também eu sei que tem a questão hídrica que é uma questão, é um problema, mas tem que casar todos esses problemas, saneamento, a questão hídrica e a questão alimentar, a gente tem o pessoal agricultor que precisa tá dentro da economia da cidade, aí tem turismo, enfim. Eu acho que a gente tem que sair do macro pra vir pro micro pra ser verdadeiramente sustentável e busca esse equilíbrio e aí a gente recebe as pessoas de fora e enfim. Eu acho que é isso, além disso alguém falou também com relação que a prefeitura também ter alguns instrumentos pra buscar sustentabilidade, a gente pode buscar construção verde na hora de fazer alguns projetos, alguns planejamentos usar soluções baseadas na natureza, o cuidado com a orla, com as águas, uma conversa muito maior com o subcomitê Maricá-Guarapina que pode ser que vá aumentar mas eu tenho participado como convidada e eu não tenho visto muito a prefeitura por lá. Eu não sei se o Plano Diretor dá esses direcionamentos mas são todos pontos importantes pra gente buscar esse equilíbrio entre todas as perspectivas. Eu acho que é só isso eu poderia divagar muito mas eu não vou tomar muito mais tempo não, desculpa.

**Jéssica Ojana** – Obrigada Úrsula. De inscrições a gente encerrou aqui, agora Henrique pode responder, o Alexandre também queria fazer alguns comentários e o pessoal da prefeitura.

Eu tinha me inscrito para fazer um questionamento e aí aproveitar pra fazer alguns comentários depois, falar sobre os questionamentos que foram feitos a prefeitura. Então primeiro assim eu vou repetir o que eu falei ainda no começo da reunião antes da reunião ter começado oficialmente. Parabéns por esse trabalho, muito interessante, muito esclarecedor, ele toca em pontos principais quando questiona todo momento a dependência do royalties, eu acho que isso é uma preocupação que todos temos, o governo tem também, alguns tem mais, outros menos. Eu queria trazer informações a respeito do que foi colocado, a questão sobre o plano de sustentabilidade eu também acho que a gente não tem um plano, mas ações estão sendo tomadas, em 2020 foi inaugurado um CRC em Inoã que é um Centro de Recondicionamento de Computadores que recolhe computadores no Brasil inteiro, recondiciona e faz doação e recolhe o lixo eletrônico também de Maricá, já tem alguns pontos de coleta espalhados. Na secretaria de ciência e tecnologia é um dos pontos, alguns condomínios de Maricá e todas as escolas de Maricá vão ser pontos de recolhimento também assim que esse caos da pandemia passar, então essa coisa já está funcionando. Logo depois do CRC também foi aprovada uma lei da coleta seletiva de lixo, que ela ainda não acontece porque a cidade sustentável tá trabalhando a questão de qual usina vai vir pra cá pra poder fazer a destinação desse lixo e a criação de uma cooperativa de catadores. Então isso já tá sendo trabalhado dentro do governo e essa semana foi aprovada uma lei de coleta do lixo eletrônico também, então você tem o lixo eletrônico, tem a seleta e já tem o CRC funcionando nessa linha. Então algumas coisas estão acontecendo. Agora é certo que foi colocado aí eu acho que nós estamos a muito tempo ainda sem resolver a questão da água, do esgoto e da energia, eu



acho que o plano aí ele pode sim sair um pouquinho do uso do solo e tentar levar alguma coisa nesse sentido, ou combinar com o uso do solo a questão da geração de energia, acho que é um caminho. Maricá tem água no seu lençol freático. Desculpa eu não me apresentei, Sérgio Mesquita eu trabalhei 30 anos com TI dentro de televisão, vim pra Maricá ser secretário de cultura, depois fui secretário de ciência e tecnologia e hoje eu tô na educação trabalhando a questão da tecnologia e criando um núcleo de comunicação dentro da educação. Voltando, me perdi do que eu ia falar mas eu vou continuar o que tá anotado aqui. Dentro do plano eu acho que vou insistir numa situação que eu falei na outra reunião, eu perguntei na outra reunião qual seria o impacto pra definição de uma PL de um arranjo produtivo local dentro do plano, isso continua me preocupando, a gente tem que ter uma definição dessa PL e ai também incluir como o plano citou o trabalho da qualificação profissional né com as milhares de vagas junto ao Senai e também ao Senac que a prefeitura contratou e entregou para os municípios seria também qual o papel da educação no apoio a esse futuro PL ou mesmo ao plano, vamos dizer que o plano não vai decidir a PL porque o plano não vai, mas qual o papel da educação também no apoio, na formação do estudante de Maricá na questão da conscientização de um apoio futuro também nesse plano já que nós estamos falando de dez, quinze anos. É só isso, obrigado.

**Alexandre Santos** – Posso fazer um comentário?

**Henrique Barandier** – Pode, claro.

**Alexandre Santos** – Eu queria aproveitar o gancho da Úrsula sobre a questão da sustentabilidade, eu acho que você já participou de outras reuniões e em alguma reunião anterior eu lembrei, acho que foi logo no começo quando se falava muito da questão ambiental e tal, eu dizia, a sustentabilidade é uma bandeira do IBAM. Tá presente em todas os trabalhos que a gente faz não só em planos diretores, planos de saneamento, planos de resíduos, estruturação de coletas seletivas, tudo isso, planos de iluminação pública, planos de gestão energética municipal, tudo isso o IBAM faz e em todas elas a gente trabalha a questão da sustentabilidade e ai eu gostaria muito de enfatizar um aspecto que você levantou e enfatizou até com muito mérito porque é uma bióloga e os biólogos em geral puxam a brasa pra sardinha ambiental, dizer que a sustentabilidade não pode ser vista apenas como um esforço de preservação ambiental, é também e na verdade essa ideia surge justamente do movimento ambientalista em 1976 no segundo Habitat, o primeiro Habitat foi no Canadá e a partir daí essa coisa vem sendo trabalhada ela tem muitas dimensões. Sustentabilidade tem a dimensão social e a gente tá muito ligado nessa preocupação, por exemplo, quando trabalha a questão das habitações de interesse social versus as pressões migratórias e coisas dessa natureza que podem de alguma maneira estragar o futuro do município e sua viabilidade sustentável. A outra é a preservação cultural, histórica, a dimensão cultural/histórica e a outra é a econômica porque como muitas pessoas já falaram aqui não é possível você pensar em desenvolvimento sustentável sem a dimensão econômica, sem empregos. Agora pra você conciliar essas coisas tem que ver que tipo de emprego. Eu gostei muito da fala do secretário Sérgio até pela notícia porque é uma coisa que a gente gostaria de incentivar que é a questão de um desenvolvimento econômico que não seja das indústrias de grandes impactos e coisas



dessa natureza, mas, que trabalhe as tecnologias inovadoras, associadas a processos de capacitação, há a notícia de que a universidade tá criando um campus aqui, enfim, isso tá digamos na nossa bússola. A outra coisa é a sustentabilidade financeira hoje muito atrelada a receitas do petróleo, os royalties de petróleo, mas é preciso diversificar essa matriz e a financeira e institucional que estão juntas financeira/institucional e a questão da governança e governabilidade que a gente aponta como um dos fatores que é definidor desses cenários que a gente apresenta, você vê os cenários mais positivos se fundamentam na boa governança, na articulação entre os setores, na adequada aplicação dos recursos financeiros disponíveis, os cenários mais dramáticos que seriam o 2 e o 4 se baseiam justamente na questão de desarticulação institucional, de bate cabeça, uso inadequado das receitas de royalties e tal. Então a gente espera e o Plano Diretor não vai resolver essas questões de forma nenhuma, mas ele pode trazer instrumentos na medida que ele busca disciplinamento macro diretrizes de uso do território e macro diretrizes que podem gerar os programas de ação, como falou o Kelson, em várias áreas, mas macro diretrizes que é o que o plano pode fazer, é a questão de fato você fazer de fato sincronizar essas diretrizes na direção da sustentabilidade. Pra encerrar eu acho que não é preciso fazer um plano de desenvolvimento sustentável, já tem uma secretaria de desenvolvimento sustentável, não é preciso, o Plano Diretor é um instrumento do desenvolvimento sustentável. As políticas setoriais são instrumentos do desenvolvimento sustentável. A secretaria de desenvolvimento sustentável tem lá a responsabilidade talvez de coordenar. A secretaria de urbanismo a parte territorial e tal. Enfim, a questão é todo mundo se articular pra ter uma cidade sustentável. É isso que eu coloco e a gente pretende ao entregar o processo de assessoria a prefeitura e a gente tem trabalhado com muita sintonia com a secretaria de urbanismo e eu acho que eles também compactuam dessas ideias, dessas dimensões da sustentabilidade, não só a questão da preservação mas a preservação versus economia, a preservação dos interesses históricos, da história da cidade que é fundamental, a cultura da cidade, tudo isso tá dentro do nosso repertório que eu não digo que é um repertório só do IBAM, mas é um repertório do esforço de trabalho desse grupo IBAM, secretaria de urbanismo e de todos que vem aqui colaborando. Eu queria agradecer a participação, desculpa ter me alongado, mas acho que não falei nem 4 minutos (risos). Tá bom Jéssica? pode retornar Jéssica ou Henrique.

**Henrique Barandier** – Eu vou fazer esse comentário sim, começando pela provocação do Kelson, bom a primeira questão que ele coloca da integração do Plano Diretor com o plano metropolitano, sim a gente tá obviamente com o olho no plano metropolitano e acho que agora na hora da elaboração de propostas a gente vai precisar mesmo ter essa conversa mais próxima com a Rio Metrópole, com você Kelson, pra gente ver algumas propostas que a gente já tá inclusive começando já a estruturar que elas tem a ver com o plano metropolitano e com incidência direta sobre o território de Maricá, acho que vai ser importante a gente ter a compatibilização até porque também o plano metropolitano tem várias ações que as vezes pode ter alguma incoerência entre elas se realizadas simultaneamente, na verdade tem um grande cardápio, mas eu acho que essa busca obviamente por entender o município de Maricá dentro da Região Metropolitana é absolutamente fundamental. Agora quanto a provocação que você faz sobre pensar os programas de ação e a crítica, essa crítica aos planos diretores, a não implementação deles que é óbvia, que é real, muitos planos não foram efetivos, ou foram abandonados. Muitas





vezes eles foram abandonados porque a gestão assim quis. Então voltando, a gente coloca ênfase na questão da gestão, mesmo o plano de Maricá de 2006 ele tem uma série de programas, uma série de ações claramente objetivas, algumas delas foram realizadas, outras não foram realizadas e não é exatamente pelo plano em si, mas, justamente pela gestão. Então o fato da gente fazer como você propõe um plano que saia das diretrizes pra definir planos de ação e coisas mais concretas eu não sei se é isso que fará o plano ser implementado. Eu não minimizaria a questão do controle do uso e ocupação do solo porque eu acho que esse é o tema fundamental do Plano Diretor, o Plano Diretor ele tem que estruturar o ordenamento de uso e ocupação do solo, particularmente do uso e ocupação do solo urbano, que depende pra ser efetivado da legislação de uso e ocupação do solo, lei de parcelamento, lei de uso e ocupação do solo, código de obras pra ser efetivado as diretrizes do Plano Diretor. Fazer o controle do uso e ocupação do solo primeiro é uma obrigação constitucional do município, depois é absolutamente, quer dizer se for bem feito o controle do uso e ocupação do solo você também pode direcionar justamente o melhor aproveitamento do território e criar as condições para concretização das diretrizes que estão no Plano Diretor. Então elas não são coisas indissociáveis embora o Plano Diretor é um ambiente que pode trabalhar a integração das políticas setoriais e esse é o grande esforço que a gente tá fazendo aqui é de criar as condições para garantir essa integração, eu que esse é o aspecto fundamental e que se realiza na gestão com seus planos setoriais, com as suas ações setoriais. A gente pode avançar em alguns temas, também os temas eles são diferentes o nível de amadurecimento do município nos diferentes temas, então a gente pode avançar em alguns temas, em programas mais amarrados, detalhados, em outros talvez não e esse é um exercício que a gente tá começando a fazer agora nesse próximo mês aí pra então colocar no Plano Diretor. Agora a previsão dos investimentos, onde já tem e aí você colocou a questão do saneamento ela é fundamental até pra definir o uso e ocupação do solo, porque a gente tem em Maricá por exemplo a gente tem a questão do saneamento muito séria, mas a gente tem áreas que já estão avançando na questão do abastecimento de água, mas não tem o esgoto, outras que tem a previsão de prioridade de investimento do esgoto, mas tem problema de água. Como é que a gente faz essa combinação pra orientar o aproveitamento do solo, pra onde direcionar o desenvolvimento da cidade, pensando aquelas perguntas onde se pode intensificar e onde não se pode intensificar o uso e ocupação do solo, isso tem a ver com a análise da previsão de investimentos que obviamente em Maricá a gente vai ter que pensar uma orientação talvez um pouco dinâmica do uso e ocupação do solo na medida em que as condições de infraestrutura se implantem, se diz aí que em dez anos pode ser universalizado que ótimo, talvez o próximo Plano Diretor tenha uma outra condição de pensar esses elementos, mas eu acho que essa provocação a gente vai tá trabalhando sobre ela nas próximas semanas e nessas oficinas temáticas que eu falei, essas oficinas temáticas serão de propostas. Só pra terminar esse ponto, quer dizer, a gente vai ter o Plano Diretor e vai ter um documento que é um quadro, uma estrutura de um plano de ação, não compõe exatamente o Plano Diretor porque a gente entende esse instrumento como um instrumento de gestão e que ele se atualiza na gestão, mas justamente tentando fazer essa migração das diretrizes pra ações concretas. Bom, os outros comentários, deixa eu ver o que eu posso comentar mas acho que o Alexandre já fez as considerações, é isso, não sei se alguém mais aqui da equipe do IBAM quer fazer mais algum comentário ou da própria prefeitura.



**Luciana Hamada** – Henrique eu gostaria de fazer um complemento, posso?

**Henrique Barandier** – Claro, Luciana.

**Luciana Hamada** - Bom, boa noite a todos, meu nome é Luciana eu sou do IBAM e tô responsável pelos temas de clima urbano e eficiência energética do Plano Diretor, então eu só queria aproveitar essa fala do Henrique da questão de não minimizar a questão do uso do solo, uso e ocupação do solo no contexto do Plano Diretor, conforme ele também já apontou anteriormente que o Plano Diretor pensando na hierarquia da legislação urbanística, o Plano Diretor vai apontar as diretrizes gerais do contexto de qual cenário será adotado, e isso vai se refletir nos demais instrumentos da legislação urbanística que é o código de obras, a lei de parcelamento e uso e ocupação do solo. Então foram feitos vários comentários sobre a questão do telhado verde, do reúso de água, quer dizer, essas ações elas se refletem nesses instrumentos que são mais práticas, que vão materializar as diretrizes que serão apontadas no Plano Diretor, então é importante que a gente na verdade chame atenção pra que esses instrumentos também sejam revistos e atualizados conforme o que será proposto no Plano Diretor porque ai sim a prefeitura terá a possibilidade de implementar essas ações mais efetivas. Em relação a questão do uso e ocupação do solo a energia elétrica a gente sabe, tá no nosso radar da questão da dificuldade do município e do mau fornecimento de energia elétrica pela distribuidora, a Enel, o município ele não é o responsável pelo fornecimento, ele depende de uma concessão e a concessionária é a responsável e quem regula é a ANEL a Agência Nacional de Energia Elétrica, mas o município como gestor e como consumidor, cliente e todos os moradores de Maricá como clientes da distribuidora elas podem reivindicar um melhor fornecimento, mas também a questão da lei de ocupação e uso do solo ela pode oferecer indicações que podem favorecer uma qualidade ambiental na cidade, por exemplo, se a gente determinar a questão da implementação das edificações vai favorecer um melhor aproveitamento da ventilação natural, da iluminação natural e com isso vai favorecer um melhor uso da energia elétrica, não se criar mais ilhas de calor que parece que já é apontado em muitos locais de Maricá, então favorecer um conforto térmico melhor, então há um rebatimento indireto da questão do uso e ocupação do solo em relação ao uso de energia elétrica, então na verdade é tudo ligado, intrínseco e tem esse potencial de que pode interferir. Então seria essa só pra chamar a questão da importância do código de obras e dos outros instrumentos e do potencial do conjunto. Obrigada.

**Henrique Barandier** – Obrigado Luciana.

**Jéssica Ojana** – Mais alguém do IBAM vai falar ou da SEURB?

**Will Robson** – Eu não sei se alguém de algum setor ou o próprio Cabral acho que gostaria de falar.

**Jéssica Ojana** – Pode falar Cabral.



**Celso Cabral** – Gostaria só de fazer uma colocação rápida, eu queria tentar fazer uma síntese de tudo que foi dito pelo menos até agora e dizer que a prefeitura, claro, a gestão ela tem os seus problemas, tem os seus defeitos, tem os seus equívocos, mas a sociedade precisa entender que se nós fossemos composto de todas as pessoas que tem essa consciência que nós estamos discutindo agora, nós teríamos uma cidade extremamente maravilhosas e talvez nós nem tivéssemos aqui fazendo Plano Diretor. Só que a gente esquece de uma coisa, que a cidade todos os dias recebe atores novos que nem sempre estão preocupados com isso que a gente tá discutindo. A cidade também existem pessoas que nela moram e residem já a muito tempo que não estão nem um pouco preocupada com o que nós estamos discutindo, e a prefeitura tem que lidar com isso diariamente. Eu vou falar especificamente da secretaria de urbanismo a qual eu tô comandando nesse momento. Nós recebemos por dia 20 visitas todas elas sempre solicitando a prefeitura alguma coisa que não pode, que não está descrita no nosso uso do solo, que não está descrita no nosso zoneamento, todos os dias nós recebemos pessoas com esse tipo de consciência. Então a gente tem que atentar que todos os dias Maricá recebe atores, já existem aqui, mas todos os dias nós recebemos atores que não estão nem aí um pouco preocupado com o que nós estamos discutindo, eles não estão nem um pouco preocupados com essa sustentabilidade, com gestão participativa, essas pessoas é que nós temos que cuidar todos os dias. daquelas que tem a consciência e que tão falando aqui agora e que tem a mesma consciência que nós temos e nós temos que lidar ao mesmo tempo com esses outros atores que não tão nem aí pro que a gente tá discutindo e não tão nem aí pra preservação da cidade. Então eu quero dizer que a prefeitura está atenta mesmo a isso, a gente tem uma briga diária com isso. Com as concessionárias da Ampla, ontem mesmo eu abri um inquérito civil, eu, a prefeitura municipal de Maricá, a secretaria de urbanismo abriu um inquérito junto ao Ministério Público contra a Enel por fazer ligações perversas dentro da cidade simplesmente com a apresentação de um CPF e de uma identidade. A Enel liga a luz em qualquer lugar que você determinar desde que você vá lá e entregue um CPF e uma carteira de identidade. Então eu acho sim que a prefeitura tem os seus problemas, tem os seus defeitos, tem os seus equívocos, tem o seu lado político que a gente tem que tá atento porque sem política a gente não gere nenhum tipo de município, mas a gente tem que ver também esses atores e esses segmentos que são perversos ao município de Maricá e que a gente tem que lidar com eles todos os dias. Eu vi algum comentário não me lembro agora quem falou, me parece que foi o senhor, só pra ilustrar o que eu tô falando, senhor Jorge Pontes que quando ele fala que a prefeitura aterra locais, aterra brejos, aterra rios, aterra lagos e tudo, só pra ter uma noção nós apreendemos agora em Itaipuaçu máquinas que se diziam ser da prefeitura de pessoas que estavam aterrando pra especular e fazer invasões programadas. Isso a gente tem que tá lidando toda hora. Todos os dias a gente lida com isso, com essas pessoas. Então a gente quando falar por exemplo da prefeitura eu assumo que a gente tem muitos problemas que a gente tem muitos equívocos, comete muitos erros, mas também a gente tem uma luta aguerrida contra esses atores que todos os senhores que tão aqui hoje na Audiência Pública não percebem, são invisíveis para a maioria dos que estão aqui, mas esses atores a gente lida com eles todos os dias. Não é a prefeitura que provoca todos os desastres, todos os desmatamentos, todos os aterros, todas as invasões, não é a prefeitura que faz isso. A gente tem um grupo de pessoas programadas, tem uns atores que entram todos os dias na cidade e que a gente tem que tá atento a isso e que a gente tem que dividir pra



isso. Por isso é que eu digo o Plano Diretor ele tem que ser bastante robusto que nos traga instrumentos pra cada dia a gente brigar com esse tipo de pessoa, pra gente combater esse tipo de pessoas. Então quando eu digo o seguinte, a nossa amiga aí a bióloga, Úrsula quando fala da gestão participativa eu concordo plenamente com isso, é isso que a gente tá fazendo, que a prefeitura de Maricá tá sempre buscando, mas a gente tem que ir pra um outro lado também a gestão participativa precisa de uma conscientização grande da população, não só os moradores efetivos de Maricá, os que moram aqui, como pra combater novos atores que todos os dias chegam pra cá e é isso que a gente vem atento e podem ter certeza que a gente tá fazendo isso, pelo menos na parte da secretaria de urbanismo é uma preocupação do prefeito, todos os dias a gente tem combatido isso, todos os dias esses atores recebem de alguma forma uma repreensão nossa, avisos e tudo, e agora trouxemos pro nosso lado o Ministério Público pra brigar com as concessionárias que são os grandes incentivadores a isso, porque a partir do momento em que você não liga uma energia, não fornece uma energia, um ponto de energia num local aonde ele não é o proprietário, com certeza você acaba ajudando a prefeitura a combater e coibir as invasões porque sem energia elétrica ele não cava um poço, ele não gera nada, ele não faz nada naquele local. Então o ministério público a partir de ontem nós abrimos uma ação, um inquérito contra a Enel e vamos abrir contra outras concessionárias pra que a gente combata isso. Então era só esses comentários, fazer um comentário e dizer que a prefeitura realmente ela tem os seus defeitos, ela reconhece a culpa em alguns momentos, mas a gente sempre tá tentando acertar. Agora precisamos ficar atentos a esses atores, tanto os que já tem dentro do município e os que chegam aqui diariamente e não tão nem um pouco interessados no que a gente tá discutindo, não tão nem um pouco interessados no resultado que esse plano vai trazer e etc. Esses atores a prefeitura tá atenta e tá combatendo todos os dias essas pessoas. Eu só queria só fazer esse posicionamento aí e vamos tocar pra frente aí porque eu ainda acredito muito que a gente ainda vai ter muito sucesso, com todos esses problemas que a gente tá comentando, mas obrigado aí, desculpe ter me prolongado aí nos comentários.

**Will Robson** – Jéssica, acho que você segue com inscrições né?

**Jéssica Ojana** – Não, no chat não tem inscrição pra fala eu ia fazer só um apanhado geral do que tem se falado nos dois chats.

**Henrique Barandier** – Então faz, mas tem uma questão específica sendo colocada que eu queria comentar, mas faz.

**Jéssica Ojana** – Vou só passar algumas questões, a gente tá acompanhando aqui o chat do zoom e do Youtube, muitos comentários sobre essa questão do saneamento, também sobre a gestão um pouco na linha que o Celso Cabral acabou de falar. Também muito se fala sobre desenvolvimento sustentável e a perspectiva de se tentar a proteção no meio ambiente e no município. A Sandra também coloca questões das comunidades afro-indígenas e de preservar a história dessas populações no patrimônio da cidade, pensar questões de educação tanto ambiental quanto também cultural. Nessa questão do turismo e da profissionalização o Jean e a Mônica lá no chat do Youtube falam sobre o setor da hospedagem que ainda é incipiente em Maricá e muito familiar, que essa gestão precisa



ser profissionalizada e que antes disso que hotéis de ponta venham pra cá é preciso que se profissionalize e estructure as pousadas e os hotéis para que se tenha de fato uma população qualificada para esse crescimento do setor do turismo e da hospedagem. O Alan fala sobre essa questão participativa, ele coloca a possibilidade de se criar um comitê participativo para as pessoas se voluntariarem e sugerirem participar de projetos. O Paulo Renato ele coloca aqui algumas indagações um pouco na linha do que o Sérgio tinha comentado sobre a questão do lixo eletrônico e como tá essa captação e como é esse fluxo de comunicação e informação com a população sobre as coletas. E aí o Pedro faz algumas colocações aqui sobre essa questão do desenvolvimento e aí por último ele fala um pouco desses fluxos que eu acho que você quer comentar né Henrique, esses fluxos diários de Maricá e de população pra cidade. Só mais uma colocação, desculpa eu tinha pulado aqui, é que a Estela também no Youtube ela coloca que é necessário evitar que esse plano não se torne um mero desenho que não seja compatível com as ocupações existentes, é preciso respeitar as ocupações e a partir delas avançar com conscientização de melhorias.

**Henrique Barandier** – Tá bom, eu só queria comentar na verdade e até pedir ajuda aqui pro Luís Antônio fazer um comentário porque o Pedro Nascimento fez alguns comentários aqui no chat sobre essa questão populacional, sobre movimentos de pessoas do município, pelo que eu tô entendendo do comentário dele ele acha que Maricá tem que se projetar pra um crescimento populacional bem maior do que tá indicado naquelas projeções que a gente trabalhou, então ver só se o Luís Antônio não podia fazer um comentário, o Luís Antônio trabalhou esse tema, enfim, pra demarcar como a gente trabalhou aqueles números sabendo que pode ter necessidade de ajuste em função da defasagem dos dados do censo, mas acho que o Luís Antônio pode explicar melhor.

**Luiz Antônio** – Oi eu sou o Luiz, trabalhei na parte populacional, sou demógrafo de formação. 250 mil é um número bem grande não sei se ali nesse conjunto ele tá falando sobre deslocamentos cotidianos, não só sobre quem reside, mas quem vai fazer alguma atividade, por exemplo, no censo 2010 bem defasado é no máximo 10 mil pra trabalho e estudo e só colocando que a gente fez como o Henrique já explicou um cenário tendencial muito vinculado a essa articulação metropolitana de Maricá, na inserção dela na região metropolitana do Rio de Janeiro e assim, aproveitar esses números e, com certeza, vai dar controvérsia nesses valores por causa da falta do censo, a importância da gente atualizar esses dados pra esse período, então fica o apelo da importância do censo, seja como instituição, seja como cidadão se manifestar a favor do censo como uma coisa essencial pra balizar mesmo o Plano Diretor, falou-se muito em sustentabilidade mas sem saber o número de pessoas fica mais complicado. Seria isso.

**Henrique Barandier** – Obrigado Luiz Antônio, não sei se tem alguém do IDR aqui mas de qualquer maneira a gente tem conversado bastante sempre com o IDR sobre essa questão dos dados e eu acho que o IDR tá tentando se preparar bastante pra lidar justamente com esse problema da defasagem criando condições de atualizar essas informações, essas projeções a medida em que se consegue a atualização de dados e obviamente isso ajuda a orientar os programas e ações, mas eu agradeço ao Pedro pela observação.



**Alexandre Santos** – Deixa eu fazer um comentário Henrique. Pedro né que colocou, ele colocou uma informação que 75mil pessoas entram por dia em Maricá, bom se essa gente entra como migrante, por exemplo, em 3 dias são duzentos e tantos mil pessoas que estão entrando, na verdade essas pessoas não são as pessoas que vem como migrante, se refere ao pessoal que sai pra trabalhar, que sai para estudar e que volta pra Maricá, outras devem se referir a população flutuante de veranistas, eu lembro que quando a gente fez a proposta a gente se baseou nos dados do IBGE e projetou uma população de veranista na faixa de 40 mil pessoas contando as casas que não são ocupadas o tempo todo, tá certo. Então, claro que a cidade tem que estar planejada e estruturada pra atender não só a população residente como a população veranista, quando a gente trabalha com essas projeções a gente tá trabalhando com a população residente, mas quando a gente for, por exemplo, dimensionar diretrizes e tal pro saneamento básico que é a questão central mais tratada aqui, é claro que essas residências que serão usadas apenas sazonalmente também terão que ser trabalhadas no sentido de se projetar um sistema de abastecimento, ou um sistema de esgotamento capaz de atender. Do mesmo modo que o sistema de resíduos eles são oscilantes, não é só o morador que produz resíduos, o visitante também produz resíduos, o turista também produz resíduos. Aqui eu me lembro de uma audiência que a gente fez no Distrito de Ponta Negra onde as pessoas focalizaram o tempo todo a questão dos resíduos, porque a população que visita a praia de Ponta Negra são aqueles turistas que vem de manhã e voltam de tarde, são da Região metropolitana, são de Niterói, São Gonçalo, Itaboraí e que deixam como a pessoa de ponta Negra dizia "um rastro de resíduos" no caminho onde estacionam os carros e também é um problema porque não se tem circulação nas vias naquele momento, então ela tem que de fato considerar, por exemplo, na hora de dimensionar um sistema de coleta seletiva ou de captação de resíduos recicláveis e a parte do resíduo úmido também tem que considerar esses focos onde você tem, digamos assim, explosão de excesso de resíduos além do que a população que vive na cidade produz. Então chamando atenção para certos aspectos que... aí o Fabiano Canaverde diz "também como os grandes eventos realizados na cidade". Claro, todo grande evento gera uma montanha de resíduos, aí você tem que ter um programa especial de coleta pra aquele evento, você não pode dimensionar um sistema de coleta e destinação final considerando o pico dos dias, você tem que considerar uma média de maneira a atender a população residente ou que tem casas permanentemente aí. Então cada sistema ele exige, por isso o Plano Diretor pode dar conta de tudo mas ele pode estabelecer diretrizes pra cada um desses setores que a gente tá estudando, todos eles estão estudados, se vocês pegarem lá os documentos, o diagnóstico que a gente produziu junto com a secretaria vocês vão ver que são 600 páginas de informação sobre a cidade, então tem um monte de coisas que nem são matérias do Plano Diretor mas que são importantes porque foram diagnosticadas como problemas que são úteis à gestão, à administração municipal. Aqui o Wallace tá dizendo que de acordo com estudo que a Sinergia fez ante 40% da população se desloca todo dia. Então é isso, a gente tem que trabalhar com esses valores que são valores que dizem respeito especificamente ao território urbano, ao território urbanizável e o território urbano eu tô contando as casas de residentes, população permanente e eventual. Agora é claro que como o Henrique colocou no começo isso tá sujeito a variações muito grandes, por exemplo se houver uma forte pressão de um hub de petróleo e se as medidas de minimizar esses impactos migratórios não forem tomadas a cidade pode realmente sofrer, ter um ambiente insustentável (risos). A primeira vez que



a gente batizou esse cenário 4 a gente disse desenvolvimento insustentável, aí a gente disse é um pouco demais e a gente vai chocar um pouco as pessoas, então melhor não falar, mas um desenvolvimento com uma cidade fragmentada, complicada, a gente botou lá outros adjetivos pra não assustar as pessoas. Eu tô vendo que já temos três inscritos aí Jéssica, então desculpa minha intervenção mas eu achei necessária mais uma vez.

**Henrique Barandier** – Você podia talvez encerrar as inscrições aí Jéssica porque já são quase três horas.

**Jéssica Ojana** – Sim, isso que eu ia falar a gente pode fechar aqui agora na Sandra, no Jorge e no Alan pra fazer essas falas.

**Henrique Barandier** – Se tiver mais alguém se inscreve aí durante a fala da Sandra pra encerrar.

**Jéssica Ojana** – Então Sandra.

**Sandra** – Boa noite, meu nome é Sandra Gurgel faço parte do coletivo afro encantamento, sou moradora do bairro do Condado. Então tem três pontos breves, primeiro eu antes queria parabenizar o Alex Santos, muito preciso e o Henrique também, são pontos que a gente precisa pensar mesmo nessa ocupação do solo. Eu moro em Maricá a 7 anos e a olhos vistos eu vejo como se precisa ter atenção a isso. Ai costurando um pouco com a fala do Celso Cabral eu acho que o plano ele vem ajudar, ele não é só apontando a prefeitura como a única culpada. De pensar nessas pessoas que estão vindo e também nessas pessoas que estão e eu até coloquei no chat que tinham enormes terrenos e com a perda dessa estrutura econômica estão fragmentando seus terrenos e achar o pobre que ocupa é mais fácil. Agora quando que vai chegar a fiscalização pra essas imobiliárias, que nem precisam ser grandes, que vem devastam realmente, retiram barro, retiram plantas, árvores centenárias sem que tenha uma fiscalização e pra isso a gente tem as tecnologias pra fazer um mapeamento pra anteceder, se a gente tem os drones pra mapear os locais e você perceber, porque se você vai lá no google e olha e pega as duas plantas você já consegue perceber quais as áreas que não eram ocupadas e que hoje são, então a tecnologia também ajuda pra anteceder algumas questões que a gente tá vendo aí. Eu falo pelo meu bairro que tá assustador, assustador. Isso tem tudo a ver com a questão do desperdício de energia porque se você não preserva áreas verdes você vai ter brevemente bairros mais quentes e que vai precisar de mais energia elétrica e eu falo também no investimento em energias alternativas, nós podemos fazer isso, nós temos muito sol. Então porque isso não se incentiva através do banco Mumbuca pra que as pessoas possam adquirir seus kits. Isso também são alternativas pra não pensar em uma cidade inviável, me assustei quando eu vi o quatro, eu não quero o quatro pelo amor de deus (risos). É assustador. Mas aí a minha questão fica a quem cabe que ela não seja assustadora? Então eu fico pensando que também é atribuição de cada um de nós enquanto moradores que pagam seus impostos e que precisavam estar aqui também, com isso eu também não quero criticar porque as vezes a informação não chega, enfim, vamos lá, também cabe a nós, mas também cabe a crítica a prefeitura pra que ela continue sendo assim. Aí tinha uma pessoa no chat dizendo as pessoas veem a cidade bonita. Gente! Eu quero a cidade bonita, quando as pessoas



fazem referência gastou X pra fazer um jardim maravilhoso, mas vão passear lá em Florianópolis, será que antes Florianópolis não era um canteiro de obras. Pensar nessa cidade como uma cidade que pode ser. Eu não gosto nem de usar o potencial porque pode, sempre pode, mas uma cidade que precisa crescer com destaque da proteção ecológica porque é esse diferencial que as pessoas vem buscando e é isso que eu venho questionando. Se eu quero e alguns vem buscando Condado porque é uma grande área verde e eu corto todas as árvores me fiando na árvore do vizinho, então é a mesma coisa na macroestrutura. Se eu tô vendendo uma cidade sustentável, uma cidade bonita e tal e se eu acabo com os principais pontos de turismo dessa cidade, então, assim eu vejo que esse plano ele pode pensar em perspectiva de aproveitamento local. Tem agricultura familiar já fomentando ai que não é o agronegócio, é agricultura familiar, então o incentivo a isso já seria um ponto tanto da questão da proteção dessas zonas verdes, da manutenção dessas pessoas economicamente nesse lugar e a venda dessa cidade que também produz coisas que as pessoas querem e aí não é diferente, Paraty recebe o triplo de pessoas, então assim, se queremos ser uma cidade turística nós vamos receber, mas pensar talvez no aspecto da educação de pensar aquele maricaense que mora aqui de fato, que não faz esse movimento pendular, mas como ele pode também ser um potencial guia turístico nesse sentido de tirar proveito, recurso daquilo que ele produz. E quanto a questão do lixo é pensar sim como é que a gente faz a separação desse lixo produzido por essas pessoas que vem no final de semana ou nos grandes eventos que também geram economia. Eu acho que assim pensar esse termômetro como é que a gente vai lidar pra não chegar lá no 4 né, que a gente chegue numa zona intermediária porque depende de nós, mas também que depende da prefeitura. Eu quero muito agradecer, eu acho assim eu como tenho 7 anos de Maricá as vezes eu vejo coisas que quem mora aqui a 20 ou sempre não consegue ver, eu percebo uma cidade linda, maravilhosa de se viver mas que precisa sempre se ajustar e pra isso a crítica positiva à prefeitura faz ela crescer, porque se a gente não critica aqui pra crescer e fazer dela uma melhor cidade a gente pode cair no erro de não criticar e ser uma cidade insustentável. Então eu vejo o plano como um grande fio que pode tecer uma cidade melhor daqui pra frente pra todos nós. Obrigada.

**Jéssica Ojana** – Obrigada Sandra. O próximo é o Jorge Pontes.

**Jorge Pontes** – Bem é o seguinte eu fui citado diretamente pelo secretário Cabral, então vamos a resposta. Como a Sandra bem colocou agora não é só criticar, é apresentar soluções e propostas por isso que eu e muitos estamos aqui. Quando eu citei os problemas da prefeitura eu não citei com base em uma crítica mera e simples, eu não vou citar órgão, pessoas, envolvimento político, mas eu acompanho de perto, tem vários processos, pelo menos dos que eu citei cinco pelo menos eu conheço no Ministério Público, aonde claro tem foto, tem coisas, inclusive eu já fui parecerista até do próprio MP a pedido do MP no caso e tem fotos e tudo que mostram que alguns acontecimentos foram realizados sim pela prefeitura, concordo com o senhor Cabral, não nego e dou a mão a ele porque esses grupos que ele não quer citar abertamente que muitos moradores assim como eu sabemos quem são, muitos são os próprios políticos da casa que tá nesse envolvimento todo, mas isso ai é caso pra polícia e caso pro Ministério Público. Então isso que eu falei da prefeitura, alguns casos a prefeitura citando de forma geral, são casos sim fundamentados com provas, basta pegar os inquéritos do Ministério Público que vai ver, tá lá com foto, tá tudo





documentado, isso eu vi com meus próprios olhos, posso citar depois se alguém quiser, posso passar número desses inquéritos, então não é questão de falar pra agredir a prefeitura, nada disso, pelo contrário a gente já fez várias ações propostas para secretarias, estudos, a gente tem passado até por aqui mesmo alguns membros da prefeitura gente muito legal, me pediram estudos e nós passamos sim, a gente também tem proposta, agora o que tem que parar é esse bate cabeça que faz as coisas pra onde aponta o nariz, desculpe mas o termo é esse, aponta o nariz de um chefe de setor, de um secretário, de um diretor de uma empresa pública, não é assim, tem que ser como o IBAM tá mostrando aqui, tem que ser uma coisa planejada. A gente tá no século XXI, não adianta querer praticar isso de esconder a coisa, maquiagem porque é só problema maior que vai tomar lá na frente, basta ver os que estão aqui participando ativamente são sempre, infelizmente, as mesmas pessoas, tudo bem, falta condição muito pra população participar porque nem todo mundo tem acesso a uma boa internet pra tá aqui, é um problema também de exclusão social. Então senhor secretário o que foi falado tem provas e a própria prefeitura já deve ter sido oficiada várias vezes pelo Ministério Público pra responder, eu mesmo acompanho como disse alguns inquéritos, me desculpe, eu já vi cada resposta assinada por técnico e secretário da prefeitura que pelo amor de deus, infeliz. Assumem mentiras, se quiser eu posso puxar aqui e exibir aqui na tela pra todos ver o exemplo de uma resposta de ofício dessa dada pela prefeitura. Isso sim tem que parar, porque ninguém mais é inocente, o povo mesmo aquele que não tem boa formação, não tem acesso fácil às mídias ninguém mais é tipo o matuto do interior, não precisa ser o caso de ter alta formação. Infelizmente a prefeitura faz essa prática sim perniciosa, e tá na hora de parar se ela quer realmente como até a Sandra bem colocou aí vender isso, uma boa cidade pro futuro, porque se não, não vai restar, eu não sou crítico, inclusive eu tenho ajudado técnicos da prefeitura direta e indiretamente, não é questão de criticar, é questão de juntar esforços, agora, cabe sim a prefeitura fazer a mea-culpa, reconhecer seus erros, se desligar um pouco da velha política e passar a pensar no povo porque se não a gente sabe onde é que isso vai chegar com o que é pintado e já provado pro futuro do planeta e Maricá é uma cidade litorânea e todos sabem ao que eu tô me referindo. Então era isso eu queria só esse direito de resposta. Se alguém quiser pode me procurar eu passo todos esses inquéritos pra quem quiser porque eles são públicos, tá lá pra quem quiser consultar. Muito obrigado.

**Jéssica Ojana** – Obrigada Jorge. Agora é o Alan encerrando aqui as inscrições de fala.

**Alan** – Boa noite novamente pessoal, acho o seguinte, acho importantíssimo esse debate, isso prova que a cidade tá querendo ouvir quem mora, não só quem trabalha mas quem vive a realidade de Maricá, eu tenho que levantar isso toda vez que eu falo porque eu acho importante porque isso não acontece em todas as cidades, eu já morei em algumas cidades, hoje eu tô em Maricá, já tô a cinco anos, cada dia mais me apaixono mais, demorei a trazer minha esposa pra cá até como testemunha que eu achava que era longe e depois se apaixonou e não sai daqui por mais nada nessa vida. Acho o seguinte, como contribuição eu quero dizer o seguinte, muita gente tem medo do progresso, mas o progresso não é o problema, o progresso desordenado é o problema, o progresso sem se pensar nele e feito de qualquer modo é o problema. Essa reunião aqui é prova de que estamos pensando no nosso progresso, vamos ter um progresso e nós estamos pensando nas consequências dele. Dito isso eu acho que a gente podia pensar um pouco melhor como aproveitar o progresso



da cidade, a gente faz evento aqui, antes da pandemia uma média de seis, sete, oito eventos grandes em Maricá, a gente provoca o turismo em Maricá, mas o que o turismo deixa pra Maricá? Nada. Não deixa nada. Os comércios da cidade aproveitam muito pouco a nível de remuneração. A orla de Maricá, isso não é uma crítica tá gente eu só tô pontuando pra chegar na conclusão. A orla de Maricá não tem quiosques a altura da cidade de Maricá, então você vem de qualquer lugar do Brasil, você chega em qualquer cidadezinha as vezes muito menor, com menos poder aquisitivo, com menos capital, não tem royalties de petróleo e tem uma orla convidativa, a gente tem uma orla que é só praia, é lindo, eu sou apaixonado e é lindo de ver, mas você quer beber uma água não tem, você quer um banheiro, não tem. A gente tem que pensar nisso, o que que o turismo traz pra gente e eu acho que a gente tem potencial pra fazer muito nessa área também. Eu acho que a gente tem praias lindas, a gente tem o Silvado, o Espriado, a gente tem o Retiro, a gente tem lugares que as pessoas vêm, conhecem e visitam e não tem como gastar, não tem como usufruir, vai lá pular de parapente e não tem uma estrutura pra pular de parapente. Você vai lá em Niterói você tem o parque da Cidade, tem uma cantina, tem um banheiro, tem um ponto turístico que apresenta a cidade pra eles. A gente tem muito mais potencial que muitas cidades nesse nível e a gente não sabe aproveitar isso. E eu não digo pra destruir o que a gente tem. Vamos acabar com o nosso verde, vamos encher de ponto turístico, vamos encher de loja. Não é isso. Eu digo que a gente tem potencial pra fazer muito e não tá aproveitando. Então eu acho que tem que se pensar nisso, essa seria a minha sugestão. Acho que a gente podia pegar uma escola, por exemplo, na cidade e buscar parceria com alguma empresa pra criar cursos técnicos, onde a pessoa saísse dessa escola com professores que de repente trabalhassem nessa empresa e tivesse já garantido uma vaga de estágio com rentabilidade naquela empresa. É uma maneira de você tornar a coisa sustentável, rentabilizar, trazer emprego pra cidade. Pegar áreas que hoje tão abandonas na cidade e convidar com isenção fiscal algumas empresas que não seja nada destrutivo, alguma indústria muito agressiva mas coisas que a gente pode trazer pra cidade que fomente a geração de emprego na cidade. Tivemos um shopping que foi lançado agora no meio da pandemia, a gente até entende que veio a pandemia e tem poucas lojas, mas se esperava muito mais pro shopping em Maricá e a gente não viu acontecer, eu até dou crédito que a pandemia deve ter tido nesse impacto pois se eu sou empresário talvez eu pensasse duas vezes em abrir um negócio no meio da pandemia, mas a gente criou uma expectativa gigante, o emprego na cidade precisa acontecer e não tá acontecendo. A gente tá trazendo gente pra cá o tempo todo e não tá aproveitando isso. Era só pra pontuar essas questões e parabenizar mais uma vez essa reunião que já é a quarta que eu participo e acho que ela agrega demais, todo mundo que tá aqui é porque tem alguma coisa pra somar, pra aproveitar, pra incentivar e brigadão pelo apoio de todo mundo aí e por esse projeto maravilhoso.

**Jéssica Ojana** – Obrigada Alan. Só finalizando uns últimos comentários do chat lá do Youtube. A Mônica ela comenta sobre as habitações de interesse social, não podem estar alijadas e periféricas da cidade. A Stela faz uma colocação concordando com o Cabral e também é arquiteta e que a especulação imobiliária e os loteadores clandestinos acabam com qualquer planejamento urbanístico. A Mônica, voltando a Mônica Batista, comenta: se a questão central é a gestão essas diretrizes aqui delineadas são extremamente importantes. A Larissa faz uma colocação sobre a coleta seletiva, se não poderia ser



destinada a produção de adubo para pequenos produtores agrícolas. O Wagner gostaria de deixar registrado aqui sobre a comunicação que é precária, especialmente a telefonia celular que não gera custo pra prefeitura, basta acessar os órgãos competentes os operadores. E a Mônica faz uma pergunta se em algum ponto desse planejamento contempla-se o desenho universal, uma cidade inclusiva e com mobilidade urbana para todos. E aí só pra finalizar aqui no chat do zoom, o Alan trouxe uma reportagem da prefeitura sobre essa questão populacional, o Alan não, desculpa, o Fabiano. Então só pra esclarecer que a gente tinha falado alguns dados sobre o censo de 2010 e por não ter o censo de 2020, a gente não ter essa informação detalhada da população. Esse dado de 164mil habitantes é a estimativa populacional que o IBGE' calcula de ano a ano, então a que a gente tem é a de 2020 de fato, são 164mil habitantes e não mais os 127mil que tinha em 2010. Mas os dados mais detalhados pra outros tipos de análise como a própria população flutuante que o Alexandre colocou aqui das 40mil pessoas, são dados detalhados que vem com o censo, então esses dados eles não estão colocados, a gente trabalha com essas estimativas e com as projeções que o Luís Antônio colocou nesse produto 5 que a gente trabalhou. Então são essas últimas Henrique.

**Henrique Barandier** – Bom gente eu acho que já tá caminhando pro final eu queria só fazer um registro que eu achei interessante comparando a audiência passada com essa, eu acho que essa aqui cumpriu o papel dela, porque na anterior obviamente era sobre o diagnóstico e a gente então se debruçou sobre os problemas da cidade, muitas questões, algumas de ordem mais geral, outras localizadas nos diversos bairros, etc. E hoje a gente trouxe a discussão de cenários e é claro que ao apontar os cenários a gente já estimula todo mundo a estar começando a pensar nas proposições, então eu acho que essa reunião foi rica por trazer já várias ideias, algumas mais pontuais sobre alguns temas, algumas questões também mais abrangentes e a nossa parte técnica de assessoria do IBAM a gente já tá trabalhando uma série de linhas, uma série de ideias, vamos agregar essas sugestões, recomendações, considerações que vocês fizeram pra gente poder então ter os nossos próximos encontros já uma discussão em cima dos conteúdos mesmo que a gente imagina que possa estar no projeto de lei ou no anteprojeto de lei que é o que a gente vai consolidar. Então eu queria agradecer todos por esse encontro, eu achei que ia ser um encontro mais curto dessa vez mas que bom que suscitou o debate e é isso. Nos encontraremos em breve novamente.

**Will Robson** – Eu queria antes de passar para o Cabral pra fazer as palavras de agradecimento finais e depois eu faço o encerramento pra lavrar o final da ata. Henrique fez agora um apanhado sobre as contribuições de hoje que foram realmente chegaram ao que a gente precisava que era essa discussão dos cenários, que eram pertinentes a esse produto que foi terminado. A gente tem uma próxima etapa agora de estratégias e Henrique já comentou tanto na apresentação como agora a gente tem um Seminário temático de cinco oficinas que vão ser brevemente trabalhadas de novo e divulgadas nos próximos dias, então a gente deve apresentar essa sistematização do ciclo dos cenários no produto e aí vai ter a transcrição dessa audiência e do ciclo anterior das cinco oficinas que foram realizadas. Então o produto 6 deve estar disponível nos próximos dias e logo após o produto 6 a gente já começa a divulgação do ciclo das oficinas de estratégias. A gente tá bem próximo agora da conclusão, então esses dois meses é o último ciclo de atividades, o



terceiro ciclo e a gente pretende chegar já com o projeto de lei até setembro, no máximo outubro a gente já ter o projeto de lei. Então eu passo agora pro Cabral fazer os agradecimentos e depois eu volto pra encerrar e lavrar o final da audiência. Obrigado a todos, um agradecimento especial a equipe do IBAM, aos consultores, ao Henrique, a Jéssica que ajudam nessa condução da audiência, ao apoio que eu tenho na secretaria de urbanismo, sem o IBAM e os técnicos próximos, o apoio do secretário Cabral eu agradeço também muito, os técnicos Bruna, Martha, Matheus, Mayara, todos que nos ajudam na secretaria de urbanismo um especial agradecimento. Cabral.

**Celso Cabral** – Bom, então pra encerrar eu quero agradecer esses momentos que a gente conversou, bateu papo. Eu acho que foi uma conversa bastante franca. As colocações foram bastante proveitosas. Eu acho que em alguns momentos a gente se exalta um pouco, se empolga um pouco na fala, mas isso eu quero crer até que é por uma questão de ter a oportunidade de se falar, de tá num fórum aonde a gente pode fazer nossas colocações sem nenhum tipo de reticências, e cada dia que passa é como eu falo eu fico bastante satisfeito porque eu tenho certeza que esse plano vai ser um instrumento poderoso pra gente nortear a cidade, o desenvolvimento da cidade durante um bom tempo. As contribuições estão sendo maravilhosas, eu acho que a gente tem até hoje um conteúdo, conforme o Alexandre ou outra pessoa que falou, pelo que a gente já leu, pelo conteúdo que hoje tem até esse produto 5, eu acho que a gente vai ter um instrumento e um mecanismo bastante poderoso pra gente nortear o desenvolvimento e fazer uma boa gestão da cidade de Maricá. Quero só completar aqui, se for possível, fazer um convite ao meu amigo Jorge Pontes, de forma alguma eu citei o nome do Jorge Pontes eu citei foram as ações que ele comentou, mas eu gostaria aqui de fazer um convite a ele pra ir na secretaria de urbanismo pra gente trocar uma conversa, pra gente fazer uma conversa e que ele levasse esses inquéritos do MP que a gente tem inquérito no MP, mas que se forem pertinentes e se eu puder fazer alguma coisa pra sanar esses inquéritos ou então esclarecer a ele como estão esses inquéritos, eu até gostaria de recebê-lo na secretaria pra conversar sobre esse assunto e outros assuntos que eu sei que ele é uma pessoa que tem muito a contribuir com isso, basta ver as colocações que ele fez e outras pessoas também que tiverem aqui e quiserem ser recebidas pela secretaria de urbanismo pra trocar uma ideia, pra dar suas sugestões, nós estamos abertos pra isso. Então eu gostaria de novamente agradecer a todos que participaram e a todos que nos acompanharam pelo Youtube e por outros canais e dizer que a secretaria de urbanismo ela tá aberta a qualquer contribuição, qualquer denúncia, qualquer questionamento que venha a ser feito, eu já até anotei aqui algumas que eu vi no chat e pode ter certeza a gestão nossa ela tá imbuída nisso, a preocupação nossa é a cidade de Maricá, ela tem que ser preservada dessas grandes especulações, dessas grandes oportunidades que as pessoas veem. Eu acho que com a fala das pessoas hoje me deixou bastante animado, mais animado ainda que eu tenho certeza que tá todo mundo contribuindo e cada vez mais eu vejo a sociedade participando, querendo participar, querendo fazer parte do plano, querendo das suas sugestões e essas contribuições são muito importantes. Fora esses canais da Audiência Pública eu abro aqui a secretaria de urbanismo pra todos que tiverem interessados em ir lá conversar, bater papo, tiver com seus problemas ou quiser trocar uma ideia comigo podem ficar à vontade, podem ligar, podem usar os canais da secretaria marcando uma hora comigo que eu vou receber todos lá com a maior satisfação pra gente bater um papo. Todo mundo que me



conhece sabe que a secretaria tá aberta pra qualquer diálogo que seja, desde denúncia até a sugestões, nós estamos lá é pra isso. Mais uma vez quero agradecer a participação e deixar certo que cada dia que passa eu vejo o nível das nossas conversas, o nível das propostas, das considerações cada dia crescerem mais e é isso só o que eu quero, só isso que eu quero, a preocupação com a cidade, só isso. Muito obrigado a todos aí, eu passo para o Will fazer as considerações finais pra gente terminar esse encontro que foi bastante proveitoso.

**Will Robson** - Eu vou fazer o rito final mas da fala que o Cabral fez eu lembrei de uma coisa importante, antes do rito final, acho que o Henrique de repente pode falar algo antes de eu finalizar. Sobre essas contribuições e esses canais que o Cabral falou o Plano Diretor tem atualmente um canal aberto lá no site do Plano Diretor na aba lateral que chama Fale Conosco, a gente tá justamente nessa fase de coleta agora de propostas, elaboração de propostas nos diversos temas, então quem quiser fazer uma contribuição individual, pessoal, pode entrar lá no Fale Conosco e deixar sua contribuição individual que a gente vai coletar e sistematizar e tabular todas essas informações pra entrar nos próximos documentos. Outra maneira é fazer como fez o comitê de bacias que é um fórum que se reúne, a gente tem membros eu não se se nesse momento a gente ainda tem algum representante, mas eles fizeram reuniões e rodas de conversa e fecharam um documento de propostas e nos encaminharam por ofício pra secretaria de urbanismo e essas propostas foram encaminhadas pro IBAM que já tá tabulando e sistematizando para a próxima fase de propostas. Então a sugestão é que também a sociedade de Maricá por suas organizações e representações possa se organizar e criar seus documentos de temas e nos encaminhar, então o momento é esse, vocês tem aproximadamente uns quinze ou vinte dias pra articular em volta de movimentos e temas e nos encaminhar pra secretaria. Também um outro canal disponível é o próprio e-mail do Plano Diretor que foi feita a inscrição vocês podem também encaminhar as propostas pelo e-mail do Plano Diretor. Dito isso eu acho que a gente pode passar pro rito final. Henrique era isso né que a gente ia falar?

**Henrique Barandier** – É isso aí, tá ótimo.

**Will Robson** – Tá bom. Então agora após essas ricas falas que a gente teve é hora de lavar e fechar a Audiência Pública. Neste momento, eu Will Robson Coelho, arquiteto urbanista, representante da secretaria de urbanismo da prefeitura de Maricá, no dia 17 de junho de 2021, as 21:24 dou por encerrada esta Audiência Pública. Agradeço a todos que participaram com atenção até agora. Muito boa noite. Espero todos em nossas atividades. Acompanhem nosso site e a rede social. Obrigado.

A gravação da audiência pública está disponível em:

[https://www.youtube.com/watch?v=z\\_IzP08CzI&list=PLX1MFGFLqqFsm2SJEvtD6galL50kh-lte&index=12](https://www.youtube.com/watch?v=z_IzP08CzI&list=PLX1MFGFLqqFsm2SJEvtD6galL50kh-lte&index=12)

## **ANEXO 4. PRINTS POSTAGENS REDES SOCIAIS**

---

*(Clipping produzido pela Secretaria de Urbanismo-SEURB)*



**Prefeitura Municipal de Maricá**

10 de maio às 16:28 · 🌐



As oficinas temáticas dessa fase foram finalizadas. Mas a etapa participativa continua!

Em breve vamos divulgar mais detalhes sobre as Audiências Públicas.

Quem participou das oficinas não pode deixar de acompanhar. Os vídeos de todos os eventos até aqui podem ser encontrados pelo link:

<https://www.marica.rj.gov.br/plano-diretor/videos/>

👍 30

3 comentários 5 compartilhamentos

👍 Curtir

💬 Comentar

➦ Compartilhar



Mais relevantes ▼



**Irapuam Pires**  
E a 2a. dose das vacinas?


Curtir · Responder · 6 d



Escreva um comentário...





 Prefeitura Municipal de Maricá

7 de maio às 13:08 · 🌐



Hoje é a última oficina da fase de Cenários de Desenvolvimento do nosso Plano Diretor.

Participam:

Marcelo da Silva Araújo (Arquiteto e Urbanista - Licenciado e Bacharel em Ciências Sociais - UFF);

Vicente Loureiro (Arquiteto e Urbanista -... [Ver mais](#))

 26

1 comentários 28 compartilhamentos

 Curtir

 Comentar

 Compartilhar

Mais relevantes ▾



Escreva um comentário...







**Prefeitura Municipal de Maricá**

6 de maio às 11:42 · 🌐



Não perca, às 14h, a penúltima oficina temática da fase de Cenários de Desenvolvimento!

Hoje vamos contar com:

Kelson Vieira Senra (Arquiteto Urbanista - Instituto Rio Metrópole);

Humberto Marotta (Arquiteto Urbanista - Professor Associado do Departamento de Geografia da UFF);

... **Ver mais**

👍 27

1 comentário 32 compartilhamentos

👍 Curtir

💬 Comentar

➦ Compartilhar



Mais relevantes ▾



Escreva um comentário...





**Prefeitura Municipal de Maricá**

5 de maio às 13:39 · 🌐

A 3ª oficina é hoje, às 14h!

Os convidados presentes serão:

Carmem Freijó (Economista - Professora da Universidade Federal Fluminense - UFF);

Ana Cláudia Nunes Alves (Arquiteta Urbanista - Professora EBTT - Pós-Doutorado - UFF);

e Renata de Souza Gama (Arquiteta Urbanista - Secretaria de Cultura - Prefeitura de Maricá)

Quem se inscreveu receberá o acesso por e-mail, e se você não conseguiu se inscrever, mas quer acompanhar, acesse:

<https://www.marica.rj.gov.br/plano-diretor/videos/> **Ver menos**

👍 27

31 compartilhamentos

👍 Curtir

💬 Comentar

➦ Compartilhar



Escreva um comentário...





**Prefeitura Municipal de Maricá**

3 de maio às 20:00 · 🌐



As oficinas temáticas já começaram.

Ainda dá tempo de se inscrever para participar das próximas discussões, dessa que é mais uma importante etapa para o desenvolvimento da Revisão do Plano Diretor de Maricá.

Acesse:

<https://www.marica.rj.gov.br/plano-diretor/participe/>

👍 32

7 comentários 21 compartilhamentos

👍 Curtir

💬 Comentar

➦ Compartilhar



Mais relevantes ▼



**Cristiane Liberato**

Excelente iniciativa! Espero que os frutos desses encontros possam amadurecer e dar mais eficiência aos serviços públicos desenvolvidos na Cidade de Maricá.

Curtir · Responder · 1 sem



Escreva um comentário...





**Prefeitura Municipal de Maricá** ✓

3 de maio às 13:55 · 🌐



Chegou o dia da 1ª oficina temática. Os convidados de hoje são:

Luiz Firmino (Arquiteto - Pesquisador de Pós-Doutorado do Instituto Superior Técnico da Universidade de Lisboa);

Izidro Paes Leme Arthou e Werther Holzer (Representantes do Comitê da Região

Hidrográfica da Baía de Guanabara e dos Sistemas Lagunares de Maricá);

Horácio Figueiredo Jr (Engenheiro Civil com Especialização em Recursos Hídricos – SANEMAR).

Você que se inscreveu nessa etapa, não deixe de conferir o link de acesso na caixa de entrada do e-mail ou spam.

Se você não conseguiu se inscrever e quer participar, é só clicar no link e acompanhar:

<https://www.marica.rj.gov.br/plano-diretor/videos/>



👍 34

2 comentários 24 compartilhamentos

👍 Curtir

💬 Comentar

➦ Compartilhar





Página inicial

Sobre

Fotos

Mais ▾

Curtir



**Prefeitura Municipal de Maricá** ✓

29 de abril às 12:56 · 🌐



As oficinas temáticas irão contar com a participação de convidados especialistas em cada área para contribuir com o debate público.

Por isso, não deixe de participar dessa fase fundamental para o processo de revisão do Plano Diretor de Maricá.

🖨️ Acesse:

<https://www.marica.rj.gov.br/plano-diretor/participe/>

**REVISÃO DO PLANO DIRETOR MARICÁ**

**ETAPA DE CENÁRIOS DE DESENVOLVIMENTO**  
CONFIRA AS DATAS E OS CONVIDADOS DAS OFICINAS TEMÁTICAS

**1ª OFICINA TEMÁTICA**  
**SEGUNDA-FEIRA DIA 03/05 às 14h**  
A SUSTENTABILIDADE: OS RECURSOS HÍDRICOS E O SANEAMENTO AMBIENTAL

Luiz Firmino - Arquiteto Urbanista - Pesquisador de Pós-Doutorado do Instituto Superior Técnico da Universidade de Lisboa.  
Izidro Paes Leme Arthou & Werther Holzner - Representantes do Comitê da Região Hidrográfica da Bacia de Guarabara e dos Sistemas Leguenses de Maricá.  
Horácio Figueiredo Jr - Engenheiro Civil com Especialização em Recursos Hídricos - SANEMAR

**INSCREVA-SE**  
ONLINE DEVIDO AO AGRAVAMENTO DA PANDEMIA

**2ª OFICINA TEMÁTICA**  
**TERÇA-FEIRA DIA 04/05 às 14h**  
O DESENVOLVIMENTO DO TERRITÓRIO & A VULNERABILIDADE SOCIAL: ACESSO ÀS INFRAESTRUTURAS E SERVIÇOS PÚBLICOS

Antonio A. Veríssimo - Arquiteto Urbanista - Coordenador do Programa IDR - ONU-Habitat  
Manuela Mello - Bacharel em RH - Presidente do Banco Mambuco  
Diego Moreira Maggi - Cientista Social - Instituto Darcy Ribeiro (IDR)

**INSCREVA-SE**  
ONLINE DEVIDO AO AGRAVAMENTO DA PANDEMIA

**3ª OFICINA TEMÁTICA**  
**QUARTA-FEIRA DIA 05/05 às 14h**  
O DESENVOLVIMENTO ECONÔMICO SUSTENTÁVEL E O PATRIMÔNIO NATURAL, HISTÓRICO E CULTURAL

Carmem Freijó - Economista - Professora da Universidade Federal Fluminense (UFF)  
Ana Cláudia Nunes Alves - Arquiteta Urbanista - Professora EBT- Pós-Doutorado (UFF)  
Renata de Souza Gama - Arquiteta Urbanista - Secretária de Cultura - Prefeitura de Maricá

**INSCREVA-SE**  
ONLINE DEVIDO AO AGRAVAMENTO DA PANDEMIA

44

2 comentários 40 compartilhamentos

Curtir

Comentar

Compartilhar

Mais relevantes ▾



Escreva um comentário...





**Prefeitura Municipal de Maricá**

26 de abril às 12:31 · 🌐



Já demos início as inscrições para o 1º seminário temático da Revisão do Plano Diretor, e você não pode deixar de participar.

A inscrição é fácil e rápida.  
Clique no link e inscreva-se:

<https://www.marica.rj.gov.br/plano-diretor/participe/>

👍 44

7 comentários 48 compartilhamentos

👍 Curtir

💬 Comentar

➦ Compartilhar

Mais relevantes ▼



**Priscila Ferreira**

Boa tarde, podem dar informação atualizada das cestas básicas, desde fevereiro não recebemos aqui em cordeirinho.

Curtir · Responder · 2 sem

👍 1



Escreva um comentário...





**Prefeitura Municipal de Maricá**  
25 de abril às 12:13 · 🌐

É amanhã! Não perca a oportunidade de participar na progressão de maricá do futuro! Não deixe de se inscrever. 🍌

👍 42

4 comentários 7 compartilhamentos

👍 Curtir

💬 Comentar

➦ Compartilhar

Mais relevantes ▾



**Josemar Gomes Lima**

Façam esforços junto à Prefeitura para que ela cobre da CEDAE; SANEMAR; ÀGUA ENCANADA PARA O BAIRRO DO RECANTO DE ITAIPUAÇÚ, em pleno século XXI, e vive-se aqui de poço artesiano ou compra de carro pipa.

Curtir · Responder · 2 sem · Editado

👍 1



↪ 3 respostas



Escreva um comentário...









 Prefeitura Municipal de Maricá  
23 de abril às 12:46 · 

 2

 Curtir

 Comentar

 Compartilhar

 Escreva um comentário...   





Prefeitura Municipal de Maricá

22 de abril às 13:26 · 🌐



Essa é mais uma etapa fundamental para o desenvolvimento do Plano Diretor.

As inscrições iniciam em breve. Fique por dentro do que foi produzido até aqui, acesse o link e confira:

<https://www.marica.rj.gov.br/category/nosso-documentos/>

👍 38

4 comentários 17 compartilhamentos

👍 Curtir

💬 Comentar

🔗 Compartilhar



Mais relevantes ▾



Katia Volotão Valloton

#Água Potável para todos. Socorro. Prefeitura Municipal de Maricá.

👍 · Responder · 2 sem

👍 1

👉 2 respostas



Escreva um comentário...





**Prefeitura Municipal de Maricá**

21 de abril às 20:19 · 🌐



Vão começar as oficinas temáticas!

O início de mais uma etapa do Plano Diretor está próximo. Dessa vez as oficinas serão temáticas, e devido a pandemia do Covid-19, os encontros serão realizados online.

Compartilhe com seus vizinhos e amigos.  
Vamos juntos construir a Maricá que queremos!

👍 32

4 comentários 22 compartilhamentos



Curtir



Comentar



Compartilhar



Mais relevantes ▼



**Josemar Gomes Lima**

Espero que as pesquisas, não fiquem apenas nas pesquisas.

Ex: Em pleno século XXI, e o esquecido bairro do RECANTO DE ITAIPUAÇÚ, não tem água encanada, mas lembro de contrato na ordem de duzentos e sessenta milhões de



Escreva um comentário...





Prefeitura Municipal de Maricá

20 de abril às 20:01 · 🌐



Confira o resultado de mais essa etapa do Plano Diretor, que contou com participação da população.

Neste produto você encontra o resultado das contribuições realizadas durante as oficinas e audiências, além do resultado do questionário de percepção social:

<https://www.marica.rj.gov.br/.../produto-4-atividades.../>

👍 25

1 comentário 27 compartilhamentos

👍 Curtir

💬 Comentar

➦ Compartilhar



Mais relevantes ▼



Josemar Gomes Lima

Espero que as pesquisas, não fiquem apenas nas pesquisas.

Ex: Em pleno século XXI, e o esquecido bairro do RECANTO DE ITAIPUAÇU, não tem água encanada, mas lembro de contrato na ordem de duzentos e sessenta milhões de reais, 260.000.000,00 entre a pr... [Ver mais](#)



Escreva um comentário...





prefeiturademarica • [Seguir](#)



**prefeiturademarica** As oficinas temáticas dessa fase foram finalizadas. Mas a etapa participativa continua! Em breve vamos divulgar mais detalhes sobre as Audiências Públicas.

Quem participou das oficinas não pode deixar de acompanhar. Mais informações nos stories!



Curtido por **ricardoramos5978** e outras **41** pessoas

HÁ 1 DIA



Adicione um comentário...

[Publicar](#)



prefeiturademarica • [Seguir](#)



prefeiturademarica Hoje é a última oficina da fase de Cenários de Desenvolvimento do nosso Plano Diretor.

Participam:  
Marcelo da Silva Araújo (Aquiteto e Urbanista - Licenciado e Bacharel em Ciências Sociais - UFF);



Curtido por [asandrarafeal](#) e outras 42 pessoas

HÁ 4 DIAS



Adicione um comentário...

[Publicar](#)



prefeiturademarica • Seguir



prefeiturademarica Não perca, às 14h, a penúltima oficina temática da fase de Cenários de Desenvolvimento!

Hoje vamos contar com:

-Kelson Vieira Senra (Arquiteto Urbanista - Instituto Rio Metr pole);



Curtido por **asandrarafeal** e outras 30 pessoas

HÁ 5 DIAS



Adicione um coment rio...

Publicar



prefeiturademarica • [Seguir](#)



prefeiturademarica □ A 3ª oficina é hoje, às 14h!

Os convidados presentes serão:

Carmem Freijó (Economista - Professora da Universidade Federal Fluminense - UFF);

Ana Cláudia Nunes Alves (Arquiteta Urbanista - Professora EBTT - Pós-



Curtido por **asandrarafeal** e outras 46 pessoas

HÁ 6 DIAS



Adicione um comentário...

[Publicar](#)



prefeiturademarica • [Seguir](#)



**prefeiturademarica** As oficinas temáticas já começaram. Ainda dá tempo de se inscrever para participar das próximas discussões, dessa que é mais uma importante etapa para o desenvolvimento da Revisão do Plano Diretor de Maricá.

📄 Mais informações nos stories.

1 com



Curtido por **asandrarafeal** e outras 55 pessoas

3 DE MAIO



Adicione um comentário...

[Publicar](#)





prefeiturademarica • [Seguir](#)



**prefeiturademarica** Chegou o dia da 1ª oficina temática. Os convidados de hoje são:

Luiz Firmino (Arquiteto - Pesquisador de Pós-Doutorado do Instituto Superior Técnico da Universidade de Lisboa);

Izidro Paes Leme Arthou e Werther



Curtido por **asandrarafeal** e outras 59 pessoas

3 DE MAIO



Adicione um comentário...

[Publicar](#)



prefeiturademarica • Seguir



prefeiturademarica As oficinas temáticas irão contar com a participação de convidados especialistas em cada área para contribuir com o debate público.

Por isso, não deixe de participar dessa fase fundamental para o processo de revisão do Plano



Curtido por fernandocharg e outras 56 pessoas

29 DE ABRIL



Adicione um comentário...

Publicar



prefeiturademarica • [Seguir](#)



prefeiturademarica Já demos início as inscrições para o 1º seminário temático da Revisão do Plano Diretor, e você não pode deixar de participar.

☐ A inscrição é fácil e rápida. Acesse o link disponível nos stories e inscreva-se.

2 com



Curtido por **brunamakrini** e outras **96** pessoas

26 DE ABRIL



Adicione um comentário...

[Publicar](#)



**prefeiturademarica** • Seguir



**prefeiturademarica** É amanhã! Não perca a oportunidade de participar na progressão de maricá do futuro! Não deixe de se inscrever.📌

2 sem



**ledianelandim** O que é essa inscrição?



2 sem 1 curtida Responder



Curtido por **fernandocharg** e outras 115 pessoas

25 DE ABRIL



Adicione um comentário...

Publicar



prefeiturademarica • [Seguir](#)



prefeiturademarica As oficinas temáticas da Revisão do Plano Diretor irão acontecer do dia 03/05 ao dia 07/05 das 14h às 17h. Será uma semana com discussões de temas importantes para o desenvolvimento da nossa cidade. Fique atento! dia 26 de abril iniciam as inscrições no site.



Curtido por **thaisampaio40** e outras **124** pessoas

23 DE ABRIL



Adicione um comentário...

[Publicar](#)



prefeiturademarica • Seguir



prefeiturademarica Repost:  
[@agendamaricaoficial](#)  
Vão começar as oficinas temáticas!

O início de mais uma etapa do Plano Diretor está próximo. Dessa vez as oficinas serão temáticas, e devido a pandemia do Covid-19, os encontros serão realizados online.



Curtido por [fernandocharg](#) e outras 105 pessoas

21 DE ABRIL



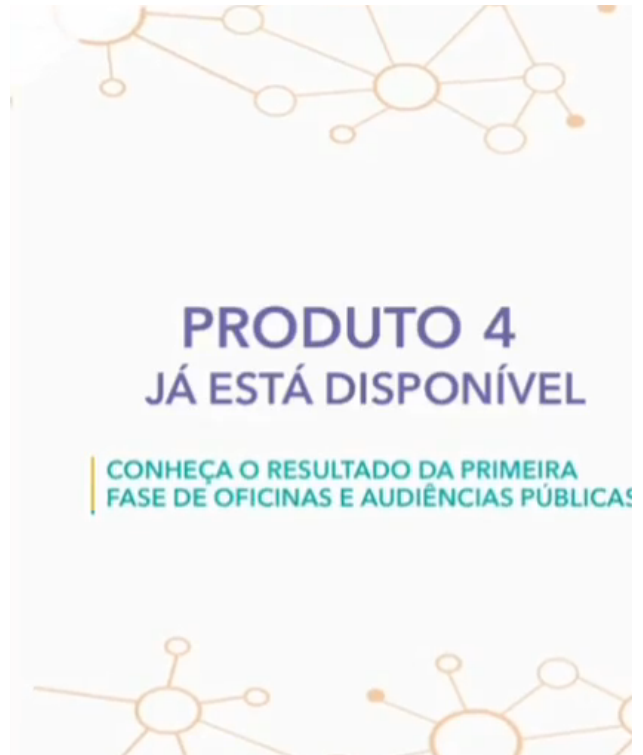
Adicione um comentário...

Publicar

Instagram



Plano Diretor 3 sem



Ver mais



# Explorar

Configurações

Tweet

Prefeitura de Maricá  
@MaricaPref

Inscrições abertas para o 1º seminário temático da Revisão do #PlanoDiretor, e você não pode deixar de participar.

Se inscreva aqui: [marica.rj.gov.br/plano-diretor/...](https://marica.rj.gov.br/plano-diretor/)

**REVISÃO DO PLANO DIRETOR MARICÁ**

**INSCRIÇÕES ABERTAS!**

**PASSOS PARA SE INSCREVER**

- 1 **ACESSAR O LINK NA DESCRIÇÃO**
- 2 **PREENCHER O FORMUÁRIO**
- 3 **CONFERIR CONFIRMAÇÃO DE PARTICIPAÇÃO NO E-MAIL**
- 4 **LINK DE ACESSO SERÁ ENVIADO POR E-MAIL EM ATÉ 24H ANTES DO EVENTO**

**icon** **PREFEITURA DE MARICÁ**

1:27 PM · 26 de abr de 2021 · Twitter for iPhone

1 Retweet 4 Curtidas



Pingrif &amp; Uai @UaiPingrif · 26 de abr



Em resposta a @MaricaPref

Pena que estou na estrada mas tenho certeza que só vai ter os melhores



1



Buscar no Twitter

## Novo no Twitter

Inscreva-se para ter sua pró

Inscre

## Pessoas relevant

Prefeitura de  
@MaricaPref  
• Perfil oficial c

## O que está aconte

Internacional · há 1 hora

**Confrontos entre Israel  
deixam dezenas de m  
centenas de feridos**

Assuntos do Momento: Isr

Assunto do Momento em E

**ELE VOLTOU**

10,8 mil Tweets

Política · Assunto do Mome

**Gaza**

2,58 mi Tweets

Covid-19 · AO VIVO

**Rio de Janeiro: as últi  
notícias sobre a pande**Política · **AO VIVO****Assista: Fabio Wajnga  
secretário de Comunic  
Planalto, depõe na CP**Assuntos do Momento: Te  
Salomão, Edir Macedo[Mostrar mais](#)Termos de Serviço Política  
Política de cookies Inform  
Mais ... © 2021 Twitter, It





# Explorar

⚙️ Configurações

🔍 Buscar no Twitter



# Explorar

⚙️ Configurações

← Tweet

Prefeitura de Maricá  
@MaricaPref

É amanhã! Não perca a oportunidade de participar na progressão de maricá do futuro! Não deixe de se inscrever. 🙌



12:12 PM · 25 de abr de 2021 · Twitter Web App

1 Retweet 7 Curtidas



🔍 Buscar no Twitter

## Novo no Twitter

Inscreva-se para ter sua pró

Inscre

## Pessoas relevant

Prefeitura de  
@MaricaPref  
• Perfil oficial c

## O que está aconte

Internacional · há 1 hora

**Confrontos entre Israel  
deixam dezenas de m  
centenas de feridos**

Assuntos do Momento: Isr

Assunto do Momento em E

**ELE VOLTOU**

10,8 mil Tweets

Política · Assunto do Mome

**Gaza**

2,59 mi Tweets

Covid-19 · AO VIVO

**Rio de Janeiro: as últi  
notícias sobre a pande**Política · **AO VIVO****Assista: Fabio Wajnga  
secretário de Comunic  
Planalto, depõe na CP**Assuntos do Momento: Ot  
Mesquita, Wajngarten[Mostrar mais](#)

Termos de Serviço Política

Política de cookies Inform

Mais ... © 2021 Twitter, It



# Explorar

⚙️ Configurações

← Tweet



**Prefeitura de Maricá**  
@MaricaPref



As oficinas temáticas da Revisão do Plano Diretor irão acontecer do dia 03/05 ao dia 07/05 das 14h às 17h. Será uma semana com discussões de temas importantes para o desenvolvimento da nossa cidade. Fique atento! dia 26 de abril iniciam as inscrições no site.



12:52 PM · 23 de abr de 2021 · Twitter for Android

2 Retweets 7 Curtidas




### Novo no Twitter

Inscree-se para ter sua pró

Inscree

### Pessoas relevant



**Prefeitura de**  
@MaricaPref  
• Perfil oficial c

### O que está aconte

Política · **AO VIVO**

**Assista: Fabio Wajnga secretário de Comunicação Planalto, depõe na CP**

Assuntos do Momento: Ot Mesquita, Wajngarten

Assunto do Momento em E  
**ELE VOLTOU**  
10,8 mil Tweets

Política · Assunto do Mome  
**Gaza**  
2,59 mi Tweets

Covid-19 · AO VIVO  
**Rio de Janeiro: as últi notícias sobre a pande**

Internacional · há 1 hora  
**Confrontos entre Israel deixam dezenas de m centenas de feridos**  
Assuntos do Momento: Isr

[Mostrar mais](#)

Termos de Serviço Política de cookies Inform Mais ... © 2021 Twitter, It



# Explorar

Configurações

← Tweet

Prefeitura de Maricá  
@MaricaPref

Essa é mais uma etapa fundamental para o desenvolvimento do Plano Diretor.

As inscrições iniciam em breve. Fique por dentro do que foi produzido até aqui, acesse o link e confira:

[marica.rj.gov.br/category/nosso...](http://marica.rj.gov.br/category/nosso...)



1:43 PM · 22 de abr de 2021 · Twitter for iPhone

4 Curtidas



Q Buscar no Twitter

### Novo no Twitter

Inscree-se para ter sua pró

Inscree

### Pessoas relevant



Prefeitura de  
@MaricaPref  
• Perfil oficial c

### O que está aconte

Internacional · há 1 hora

**Confrontos entre Israel  
deixam dezenas de m  
centenas de feridos**

Assuntos do Momento: [Isr](#)

Assunto do Momento em E

**ELE VOLTOU**

10,9 mil Tweets

Política · Assunto do Mome

**Gaza**

2,59 mi Tweets

Covid-19 · AO VIVO

**Rio de Janeiro: as últi  
notícias sobre a pande**

Política · **AO VIVO**

**Assista: Fabio Wajnga  
secretário de Comunic  
Planalto, depõe na CP**

Assuntos do Momento: [Ot](#)  
[Mesquita](#), [Renan](#)

[Mostrar mais](#)

Termos de Serviço Política

Política de cookies Inform

Mais ... © 2021 Twitter, It



# Explorar

Configurações

← Tweet

Prefeitura de Maricá  
@MaricaPref

O início de mais uma etapa do Plano Diretor está próximo. Dessa vez as oficinas serão temáticas, e devido a pandemia do #Covid19, os encontros serão realizados online.

Compartilhe com seus vizinhos e amigos.

Vamos juntos construir a #Maricá que queremos!



8:58 PM · 21 de abr de 2021 · Twitter for iPhone

1 Retweet 4 Curtidas



Q Buscar no Twitter

## Novo no Twitter

Inscreva-se para ter sua pró

Inscri

## Pessoas relevant

Prefeitura de  
@MaricaPref  
• Perfil oficial c

## O que está aconte

Internacional · há 1 hora

**Confrontos entre Israel  
deixam dezenas de m  
centenas de feridos**

Assuntos do Momento: Isr

Assunto do Momento em E

**ELE VOLTOU**

10,9 mil Tweets

Política · Assunto do Mome

**Gaza**

2,59 mi Tweets

Covid-19 · AO VIVO

**Rio de Janeiro: as últi  
notícias sobre a pande**

Política · **AO VIVO**

**Assista: Fabio Wajnga  
secretário de Comunic  
Planalto, depõe na CP**

Assuntos do Momento: Ot  
Mesquita, Renan[Mostrar mais](#)

Termos de Serviço Política

Política de cookies Inform

Mais ... © 2021 Twitter, It



https://twitter.com/MaricaPref/status/1391887687389437956/photo/1

Quem participou das oficinas não pode deixar de acompanhar.

Twitter

Os vídeos de todos os eventos até aqui podem ser encontrados pelo link:

[marica.rj.gov.br/plano-diretor/...](http://marica.rj.gov.br/plano-diretor/...)

7:47 PM · 10 de mai de 2021 · Twitter for iPhone



**Prefeitura de Maricá**  
@MaricaPref

As oficinas temáticas dessa fase foram finalizadas. Mas a etapa participativa continua!

Entrar Inscrever-se



4 Curtidas


Twitter




Prefeitura de Ma... · 6 de mai · ...

Em resposta a @MaricaPref

Os convidados são:

 Kelson Vieira Senra (Arquiteto Urbanista - Instituto Rio Metrôpole);

 Humberto Marotta (Arquiteto Urbanista - Professor Associado do Departamento de Geografia da UFF);



Prefeitura de Maricá

@MaricaPref

Não perca, às 14h, a penúltima oficina temática da fase de Cenários de Desenvolvimento!

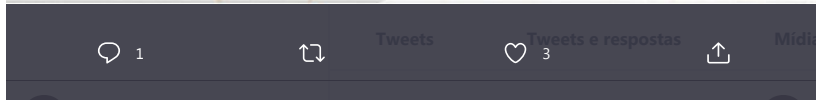
Quem se inscreveu receberá o link de acesso por e-mail, e se você não conseguiu se inscrever, mas quer acompanhar acesse 📌

[marica.rj.gov.br/plano-diretor/...](http://marica.rj.gov.br/plano-diretor/...)

12:26 PM · 6 de mai de 2021 · Twitter for iPhone



Entrar Inscrever-se



https://twitter.com/MaricaPref/status/1390002886181101569/photo/1

diretor/...

2:58 PM · 5 de mai de 2021 · Twitter for iPhone

3 Curtidas





Prefeitura de Ma... · 5 de mai

Em resposta a @MaricaPref

Convidados:

 Carmem Freijó (Economista - Professora da Universidade Federal Fluminense - UFF);

 Ana Cláudia Nunes Alves (Arquiteta Urbanista - Professora EBTT - Pós-Doutorado - UFF);


 Renata de Souza Gama (Arquiteta Urbanista - Secretária de Cultura - Prefeitura de Maricá)



Prefeitura de Maricá

@MaricaPref

Já começou a 3ª oficina temática.

Quem se inscreveu receberá o acesso por e-mail, e se você não conseguiu se inscrever, mas quer acompanhar, acesse  [marica.rj.gov.br/plano-](http://marica.rj.gov.br/plano-)

itter

Entrar

Inscriver-se





# Explorar

⚙️ Configurações

← Sequência

**Prefeitura de Maricá**  
@MaricaPref

Já começou a 3ª oficina temática.

Quem se inscreveu receberá o acesso por e-mail, e se você não conseguiu se inscrever, mas quer acompanhar, acesse [marica.rj.gov.br/plano-diretor/...](http://marica.rj.gov.br/plano-diretor/)



2:58 PM · 5 de mai de 2021 · Twitter for iPhone

3 Curtidas

**Prefeitura de Maricá** @MaricaPref · 5 de mai

Em resposta a @MaricaPref

Convidados:



Carmem Freijó (Economista - Professora da Universidade Federal Fluminense - UFF);



Ana Cláudia Nunes Alves (Arquiteta Urbanista - Professora EBTT - Pós-Doutorado - UFF);



Renata de Souza Gama (Arquiteta Urbanista - Secretaria de Cultura - Prefeitura de Maricá)



1



🔍 Buscar no Twitter

## Novo no Twitter

Inscreva-se para ter sua pró

Inscre

## Pessoas relevant

**Prefeitura de**  
@MaricaPref  
• Perfil oficial c

## O que está aconte

Internacional · há 1 hora

**Confrontos entre Israel e Irã deixam dezenas de mortos e centenas de feridos**Assuntos do Momento: [Ha](#)

Assunto do Momento em E

**Homofóbico**

10,1 mil Tweets

Assunto do Momento em E

**ELE VOLTOU**

10,5 mil Tweets

Covid-19 · AO VIVO

**Rio de Janeiro: as últimas notícias sobre a pandemia**Política · **AO VIVO****Assista: Fabio Wajngart, secretário de Comunicação do Planalto, depõe na CP**Assuntos do Momento: [Ed Malafaia](#)[Mostrar mais](#)

Termos de Serviço Política de cookies Informar Mais ... © 2021 Twitter, Inc.

**Não perca o que está acontecendo**

As pessoas que usam o Twitter são as primeiras a saber.

Entrar

Ins



# Explorar

⚙️ Configurações

## ← Sequência

**Prefeitura de Maricá**  
@MaricaPref

Chegou o dia da 1ª oficina temática.

Você que se inscreveu nessa etapa não deixe de conferir o link de acesso na caixa de entrada do email ou spam.

Se você não conseguiu se inscrever e quer participar, clique aqui [👉 marica.rj.gov.br/plano-diretor/...](https://marica.rj.gov.br/plano-diretor/)



2:00 PM · 3 de mai de 2021 · Twitter for iPhone

4 Curtidas

**Prefeitura de Maricá** @MaricaPref · 3 de mai

Em resposta a @MaricaPref

Convidados:



Luiz Firmino (Arquiteto - Pesquisador de Pós-Doutorado do Instituto Superior Técnico da Universidade de Lisboa);



Izidro Paes Leme Arthou e Werther Holzer (Representantes do Comitê da Região Hidrográfica da Baía de Guanabara e dos Sistemas Lagunares de Maricá)



1



1

**Prefeitura de Maricá** @MaricaPref · 3 de mai

Horácio Figueiredo Jr (Engenheiro Civil com Especialização em Recursos Hídricos – SANEMAR).



2



🔍 Buscar no Twitter

## Novo no Twitter

Inscreva-se para ter sua pró

Inscri

## Pessoas relevant

**Prefeitura de**  
@MaricaPref  
• Perfil oficial c

## O que está aconte

Internacional · há 1 hora

**Confrontos entre Israel e Irã deixam dezenas de mortos e centenas de feridos**Assuntos do Momento: [Israel](#)Assunto do Momento em [Brasil](#)**ELE VOLTOU**

10,7 mil Tweets

Entretenimento · Assunto c

**#Loki**

14,2 mil Tweets

Covid-19 · AO VIVO

**Rio de Janeiro: as últimas notícias sobre a pandemia**Política · **AO VIVO****Assista: Fabio Wajnga, secretário de Comunicação do Planalto, depõe na CP**Assuntos do Momento: [Tô](#)  
[Mesquita](#), [Wajngarten](#)[Mostrar mais](#)

Termos de Serviço Política

Política de cookies Inform

Mais ... © 2021 Twitter, Inc.



# Explorar

Configurações

Buscar no Twitter



Prefeitura de Maricá @MaricaPref · 29 de abr

As oficinas temáticas irão contar com a participação de convidados especialistas em cada área para contribuir com o debate público.

Não deixe de participar dessa fase fundamental para o processo de revisão do #PlanoDiretor de Maricá.

[marica.rj.gov.br/plano-diretor/...](http://marica.rj.gov.br/plano-diretor/)



Sequência



Prefeitura de Maricá

@MaricaPref

Em resposta a @MaricaPref



3:58 PM · 29 de abr de 2021 · Twitter for iPhone

1 Retweet 3 Curtidas



Mostrar as outras respostas, incluindo aquelas que podem apresentar conteúdo ofensivo

Mostrar

Novo no Twitter

Inscree-se para ter sua pró



Pessoas relevant



Prefeitura de

@MaricaPref

• Perfil oficial c

O que está aconte

Internacional · há 1 hora

Confrontos entre Israel e Irã deixam dezenas de mortos e centenas de feridos

Assuntos do Momento: Israel

Assunto do Momento em Brasil

ELE VOLTOU

10,8 mil Tweets

Música · Assunto do Momento

Hyunjin

75,9 mil Tweets

Covid-19 · AO VIVO

Rio de Janeiro: as últimas notícias sobre a pandemia

Política · AO VIVO

Assista: Fabio Wajnga secretário de Comunicação Planalto, depõe na CPI

Assuntos do Momento: Ottonio Mesquita, Renan

Mostrar mais

Termos de Serviço Política



# Explorar

Configurações

Sequência



Prefeitura de Maricá @MaricaPref

As oficinas temáticas irão contar com a participação de convidados especialistas em cada área para contribuir com o debate público.

Não deixe de participar dessa fase fundamental para o processo de revisão do #PlanoDiretor de Maricá.

marica.rj.gov.br/plano-diretor/...



3:58 PM · 29 de abr de 2021 · Twitter for iPhone

1 Retweet 3 Curtidas



Prefeitura de Maricá @MaricaPref · 29 de abr Em resposta a @MaricaPref



1 1 3

Mostrar as outras respostas, incluindo aquelas que podem apresentar conteúdo ofensivo

Mostrar

Buscar no Twitter

Novo no Twitter

Inscreeva-se para ter sua pró



Pessoas relevantes



Prefeitura de Maricá @MaricaPref Perfil oficial

O que está acontecendo

Internacional · há 1 hora

Confrontos entre Israel e Irã deixam dezenas de mortos e centenas de feridos

Assuntos do Momento: Israel

Assunto do Momento em

ELE VOLTOU 10,8 mil Tweets

Política · Assunto do Momento GAZA 2,58 mi Tweets

Covid-19 · AO VIVO

Rio de Janeiro: as últimas notícias sobre a pandemia

Política · AO VIVO

Assista: Fabio Wajngas secretário de Comunicação Planalto, depõe no CP

Assuntos do Momento: Ot Mesquita, Renan

Mostrar mais

Termos de Serviço Política

Política de cookies Inform

Mais ... © 2021 Twitter, Inc



**Prefeitura Municipal de Maricá**

10 de maio às 16:28 · 🌐



As oficinas temáticas dessa fase foram finalizadas. Mas a etapa participativa continua!

Em breve vamos divulgar mais detalhes sobre as Audiências Públicas.

Quem participou das oficinas não pode deixar de acompanhar. Os vídeos de todos os eventos até aqui podem ser encontrados pelo link:

<https://www.marica.rj.gov.br/plano-diretor/videos/>

👍 27

3 comentários 5 compartilhamentos

👍 Curtir

💬 Comentar

➦ Compartilhar



Mais relevantes ▼



**Irapuam Pires**  
E a 2a. dose das vacinas?

Curtir · Responder · 2 d



Escreva um comentário...





**Prefeitura Municipal de Maricá**

5 de maio às 13:39 · 🌐



A 3ª oficina é hoje, às 14h!

Os convidados presentes serão:

Carmem Freijó (Economista - Professora da Universidade Federal Fluminense - UFF);

Ana Cláudia Nunes Alves (Arquiteta Urbanista - Professora EBTT - Pós-Doutorado - UFF);

e Renata de Souza Gama (Arquiteta Urbanista - Secretária de Cultura - Prefeitura de Maricá) ... **Ver mais**



1 comentário 31 compartilhamentos



Curtir



Comentar



Compartilhar



Mais relevantes ▾



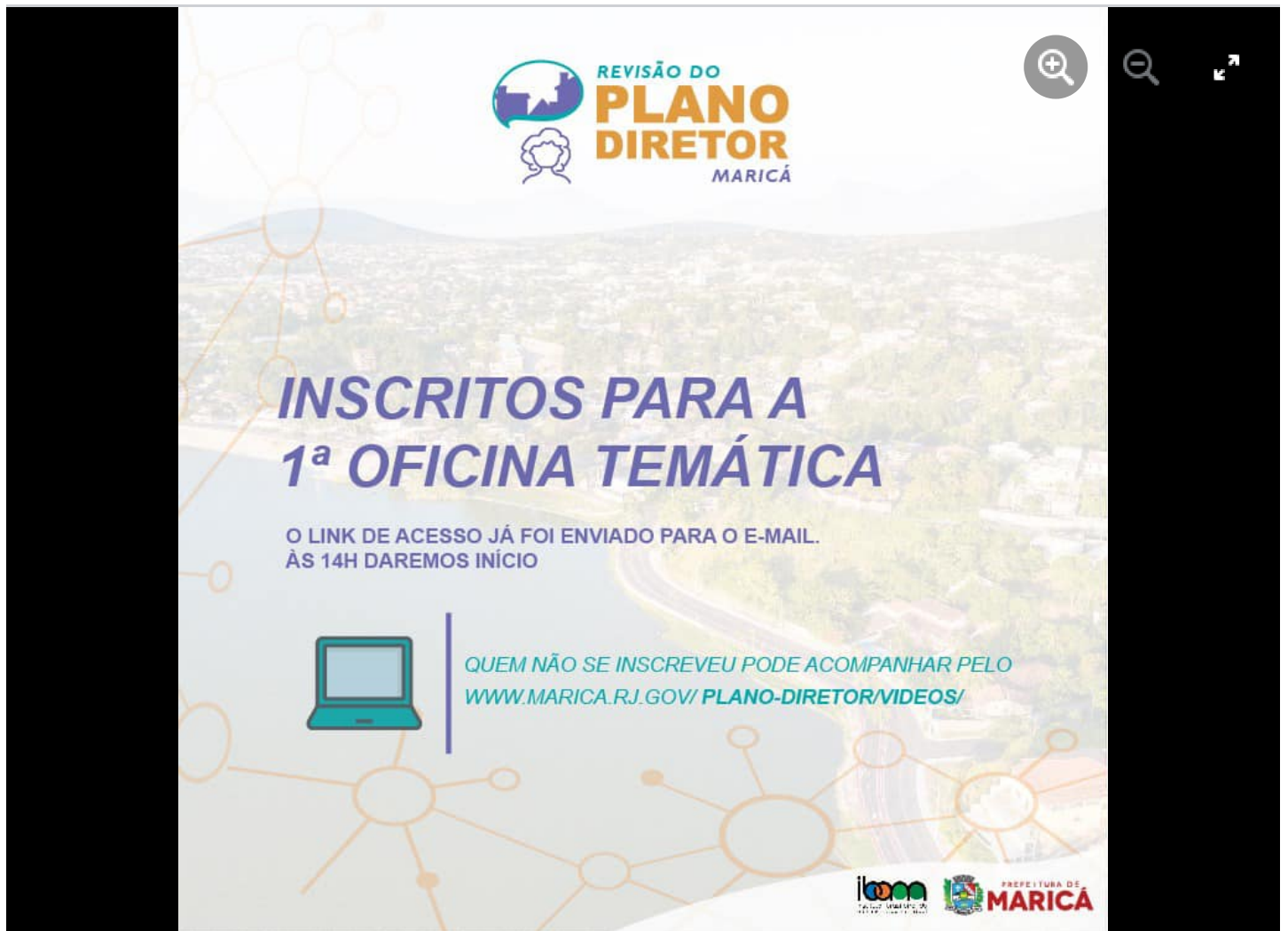
**Secretaria de Urbanismo - Maricá RJ.**

Acompanhe! [https://www.youtube.com/watch?v=\\_arN0C\\_ima4...](https://www.youtube.com/watch?v=_arN0C_ima4...)



Escreva um comentário...





Prefeitura Municipal de Maricá

3 de maio às 13:55 · 🌐



Chegou o dia da 1ª oficina temática. Os convidados de hoje são:

Luiz Firmino (Arquiteto - Pesquisador de Pós-Doutorado do Instituto Superior Técnico da Universidade de Lisboa);

Izidro Paes Leme Arthou e Werther Holzer (Representantes do Comitê da Região Hidrográfica da Baía de Guanabara e dos Sistemas Lagunares de Maricá) ;

Horácio Figueiredo Jr (Engenheiro Civil com Especialização em Recursos Hídricos – SANEMAR)... [Ver mais](#)



33

2 comentários 24 compartilhamentos



Curtir



Comentar



Compartilhar



Mais relevantes ▼



Thiago Lima



Escreva um comentário...





Prefeitura Municipal de Maricá

29 de abril às 12:56 · 🌐



👍 8

2 compartilhamentos

👍 Curtir

💬 Comentar

➦ Compartilhar



Escreva um comentário...







**Prefeitura Municipal de Maricá**

26 de abril às 12:31 · 🌐



Já demos início as inscrições para o 1º seminário temático da Revisão do Plano Diretor, e você não pode deixar de participar.

A inscrição é fácil e rápida.  
Clique no link e inscreva-se:

<https://www.marica.rj.gov.br/plano-diretor/participe/>

👍 44

7 comentários 48 compartilhamentos

👍 Curtir

💬 Comentar

➦ Compartilhar

Mais relevantes ▼



**Priscila Ferreira**

Boa tarde, podem dar informação atualizada das cestas básicas, desde fevereiro não recebemos aqui em cordeirinho.

Curtir · Responder · 2 sem

👍 1



Escreva um comentário...





**Prefeitura Municipal de Maricá**

21 de abril às 20:19 · 🌐



Vão começar as oficinas temáticas!

O início de mais uma etapa do Plano Diretor está próximo. Dessa vez as oficinas serão temáticas, e devido a pandemia do Covid-19, os encontros serão realizados online.

Compartilhe com seus vizinhos e amigos.  
Vamos juntos construir a Maricá que queremos!

👍 32

4 comentários 22 compartilhamentos



Curtir



Comentar



Compartilhar



Mais relevantes ▼



**Josemar Gomes Lima**

Espero que as pesquisas, não fiquem apenas nas pesquisas.

Ex: Em pleno século XXI, e o esquecido bairro do RECANTO DE ITAIPUAÇÚ, não tem água encanada, mas lembro de contrato na ordem de duzentos e sessenta milhões de



Escreva um comentário...







Prefeitura Municipal de Maricá

20 de abril às 20:01 · 🌐



Confira o resultado de mais essa etapa do Plano Diretor, que contou com participação da população.

Neste produto você encontra o resultado das contribuições realizadas durante as oficinas e audiências, além do resultado do questionário de percepção social:

<https://www.marica.rj.gov.br/.../produto-4-atividades.../>

👍 25

1 comentário 27 compartilhamentos

👍 Curtir

💬 Comentar

➦ Compartilhar

Mais relevantes ▼



Josemar Gomes Lima

Espero que as pesquisas, não fiquem apenas nas pesquisas.

Ex: Em pleno século XXI, e o esquecido bairro do RECANTO DE ITAIPUAÇÚ, não tem água encanada, mas lembro de contrato na ordem de duzentos e sessenta milhões de reais, 260.000.000,00 entre a pr... [Ver mais](#)



Escreva um comentário...





Secretaria de Urbanismo - Maricá RJ.

9 de abril · 🌐



As informações construídas nessa etapa tiveram como objetivo subsidiar a continuidade da revisão do Plano Diretor de Maricá, estabelecendo o primeiro diálogo com a população para identificar suas possíveis necessidades.

Clique no link para ter acesso ao produto 4: <https://www.marica.rj.gov.br/.../produto-4-atividades.../>

📌 A próxima etapa será: CENÁRIOS DE DESENVOLVIMENTO (FASE 2) que ainda não há uma data definida devido ao agravament... [Ver mais](#)



1 comentário 6 compartilhamentos



Curtir



Comentar



Compartilhar



Mais relevantes ▾



Michele Giordano

Boa tarde precisa dar uma olhada na praça da rua 128cordeirinho frente do mar, na prefeitura está como praça mais na realidade e um depósito de lixo e entulho, claramente



Escreva um comentário...





**Secretaria de Urbanismo - Maricá RJ.**

24 de março · 🌐



O Conselho da Cidade de Maricá (Concidade) realizou terça-feira (23/03) uma reunião "online", com o Instituto de Administração Pública (IBAM), responsável por prestar assessoria técnica à Prefeitura, com o objetivo de apresentar A EVOLUÇÃO da REVISÃO DO PLANO DIRETOR. Os conselheiros debateram as estratégias para a realização das próximas etapas.

📌 A função do CONCIDADE é de formular e propor diretrizes para o desenvolvimento urbano, assim como acompanhar e regular o process... [Ver mais](#)



7

1 comentário 3 compartilhamentos

Curtir

Comentar

Compartilhar

Mais relevantes ▾



**Roberto Deniro**

Por gentileza olhe com carinho a problemática do farol de Ponta Negra. Parece ter um projeto de revitalização da área, se procede não esqueçam de providenciar um lugar para estacionar e manter a rua Diamantina para pedestre e bicicletas curtir o passei... [Ver mais](#)



Escreva um comentário...





Secretaria de Urbanismo - Maricá RJ.

15 de março · 🌐



A Comissão de Avaliação Técnica composta por representantes da Secretaria de Trânsito e Engenharia Viária, Secretaria de Urbanismo e Somar, começou a avaliar as empresas que participaram do processo de licitação para execução do Plano de Mobilidade de Maricá.

#secretariadeurbanismomarica #urbanismoemacao #planomobilidade #planomobilidademarica #prefeiturademarica



5 compartilhamentos

Curtir

Comentar

Compartilhar



Escreva um comentário...





**Secretaria de Urbanismo - Maricá RJ.**

11 de março · 🌐



A Secretaria de Urbanismo de Maricá tem realizado reuniões para discutir proposições para o Plano Diretor, pois será revisada a lei se uso e ocupação do solo, assim como o plano de mobilidade.

De acordo com o secretário de Urbanismo, Celso Cabral, é necessário um planejamento que se adeque a realidade e prepare a cidade para o futuro.

“Unir a visão de quem lida diariamente com a legislação e com as questões competentes da secretaria dão embasamento para propor cenário futur... **Ver mais**

👍 21

3 comentários 7 compartilhamentos

👍 Curtir

💬 Comentar

➦ Compartilhar



Mais relevantes ▾



**Roberto Deniro**

Precisa de parar de encher a cidade de moradores sem infraestrutura. Tem um monte de casas vazias que poderiam ser recuperada antes de construir outras. O aterramento das



Escreva um comentário...








# MATERIAIS DO PLANO DIRETOR SÃO DISTRIBUÍDOS NA CIDADE

SECRETARIA DE URBANISMO  PREFEITURA DE MARICÁ

 Secretaria de Urbanismo - Maricá RJ.  
8 de março · 🌐

Com o apoio da Secretaria de Participação Popular, Direitos Humanos e Mulher, equipes do Programa Cultura de Direitos, tem atuado no processo de difusão de informações e distribuição dos materiais do Plano Diretor de Maricá.

#urbanismoemacao #prefeiturademarica #secretariadeurbanismo #planodiretor


 8

3 compartilhamentos

 Curtir

 Comentar

 Compartilhar

 Escreva um comentário...





**Prefeitura Municipal de Maricá**

6 de junho às 09:52 · ■

O dia e horário mais votado para a realização da próxima audiência pública foi quinta-feira às 18h.

No dia 9 de junho iniciaremos as inscrições para participação on-line.

Avise seus amigos, chame a vizinhança e participe das discussões que são estruturantes para a formulação das propostas da revisão do plano diretor, será no dia 17 de junho.

Será apresentado à população o Produto 5 - Cenários de Desenvolvimento que teve como objetivo elaborar situações hipotéticas para o ... **Ver mais**

33

2 comentários 22 compartilhamentos

Curtir

Comentar

Compartilhar



Mais relevantes



Escreva um comentário...





**Prefeitura Municipal de Maricá**

8 de junho às 14:22 ·

Prepare-se! A inscrição para a audiência pública inicia amanhã.

Fique atento, divulgaremos aqui o link de inscrição. Contamos com a sua participação, ela é muito importante para a construção das diretrizes e instrumentos de gestão que auxiliarão no ordenamento do território municipal nos próximos anos.

Não deixe de se inscrever!

31

1 comentário 8 compartilhamentos

Curtir

Comentar

Compartilhar



Mais relevantes



**Guga Lobo II**

Interessante é ver ninguém se interessar.

Mas DEPOIS VÃO QUERER RECLAMAR.... [Ver mais](#)



Escreva um comentário



**Prefeitura Municipal de Maricá**

9 de junho às 14:47 · ■

Já está disponível a inscrição para mais uma audiência pública do Plano Diretor!

Na ocasião será apresentado e discutido o Produto 5 - Cenários de Desenvolvimento, que teve como objetivo elaborar situações hipotéticas para o futuro da cidade de Maricá, antecipando possíveis impactos do desenvolvimento urbano e levantando os desafios a serem enfrentados.

Para se inscrever acesse:

<https://www.marica.rj.gov.br/plano-diretor/participe/>

23

1 comentário 16 compartilhamentos

Curtir

Comentar

Compartilhar



Mais relevantes ■



**Will Robson Coelho**

Para se inscrever acesse diretamente o formulário em:

[http://www.marica.rj.gov.br/revisao\\_plano\\_diretor/](http://www.marica.rj.gov.br/revisao_plano_diretor/)



Escreva um comentário...





**Prefeitura Municipal de Maricá**

11 de junho às 15:00 · ■

No dia 17 de junho acontecerá mais uma audiência pública da Revisão do Plano Diretor de Maricá.

A sua participação é fundamental para o desenvolvimento das diretrizes e instrumentos de gestão urbana e territorial, que regularão a política urbana municipal.

Não deixe de participar! Inscreva-se:

<https://www.marica.rj.gov.br/plano-diretor/participe/>

18

1 comentário 4 compartilhamentos

Curtir

Comentar

Compartilhar



Mais relevantes



Superfã

**Anna Maria Quintanilha**

Ué duas audiências no mesmo dia?

Curtir · Responder · 6 d



Escreva um comentário...





**Prefeitura Municipal de Maricá**

12 de junho às 10:00 · ■

Em função da pandemia da Covid-19, a audiência pública será realizada em plataforma de videoconferência na próxima quinta-feira (17/06), às 18h.

Inscriva-se:

<https://www.marica.rj.gov.br/plano-diretor/participe/>



3 comentários 12 compartilhamentos

■ Curtir

■ Comentar

■ Compartilhar



Mais relevantes ■



**Will Robson Coelho**

Em função da pandemia da Covid-19, a audiência pública será realizada em plataforma de videoconferência na próxima quinta-feira (17/06), às 18h.

AJUDE a espalhar e viralizar!... **Ver mais**



Escreva um comentário...





**Prefeitura Municipal de Maricá**

15 de junho às 14:21 ·

Contamos com sua presença para debatermos a construção do ordenamento territorial e urbano de Maricá.

A audiência será na próxima quinta-feira (17), às 18h. Clique no link e inscreva-se:

<https://www.marica.rj.gov.br/plano-diretor/participe/>



Adriana Do William e outras 20 pessoas

5 comentários 32 compartilhamentos

Curtir

Comentar

Compartilhar



Mais relevantes



Superfã

**Cláudio Márcio Pipokar**  
O que seria isto ?

Curtir · Responder · 3 d



Escreva um comentário...





**Prefeitura Municipal de Maricá**

16 de junho às 15:44 · ■

Não deixe de participar da Audiência Pública da Revisão do Plano Diretor. Na ocasião, será apresentado e discutido o Produto 5 - Cenários de Desenvolvimento.

Link para acesso ao documento:

<https://www.marica.rj.gov.br/plano-diretor/documentos/>

Link para inscrição:

<https://www.marica.rj.gov.br/plano-diretor/participe/>

15

3 comentários 18 compartilhamentos

Curtir

Comentar

Compartilhar



Mais relevantes



**Uanderson Rodrigues**

Pode começar com a coleta de lixo, não tem mais dia nem horário certo. Em itaipuaçu passa quando dá, com muita sorte 1 vez na semana. Onde está o problema? Na empresa



Escreva um comentário...







**Prefeitura Municipal de Maricá**

Ontem às 11:46 · ■

Tudo preparado para a audiência pública da Revisão do Plano Diretor, que irá acontecer hoje às 18h.

Se você não conseguiu se inscrever, e quer acompanhar acesse:

<https://www.marica.rj.gov.br/plano-diretor/videos/>

26

30 compartilhamentos

Curtir

Comentar

Compartilhar



Mais relevantes ■



Escreva um comentário...





prefeiturademarica



**prefeiturademarica** O dia e horário mais votado para a realização da próxima audiência pública foi quinta-feira às 18h.

No dia 9 de junho iniciaremos as inscrições para participação on-line. Avise seus amigos, chame a vizinhança e participe das discussões que são estruturantes para



Gostos: **nadjaxixiu** e 85 outras pessoas

6/6



Adiciona um comentário...

**Publicar**



prefeiturademarica



**prefeiturademarica** Prepare-se! A inscrição para a audiência pública inicia amanhã.

Fique atento, divulgaremos aqui o link de inscrição. Contamos com a sua participação, ela é muito importante para a construção das diretrizes e instrumentos de gestão que auxiliarão no ordenamento do território municipal nos próximos



Gostos: asandrarafael e 79 outras pessoas

8/6



Adiciona um comentário...

Publicar



prefeiturademarica



**prefeiturademarica** Já está disponível a inscrição para mais uma audiência pública do Plano Diretor!

Na ocasião será apresentado e discutido o Produto 5 - Cenários de Desenvolvimento, que teve como objetivo elaborar situações hipotéticas para o futuro da cidade de Maricá, antecipando possíveis impactos do desenvolvimento



Gostos: **asandrarafael** e 99 outras pessoas

9/6



Adiciona um comentário...

Publicar



prefeiturademarica



**prefeiturademarica** No dia 17 de junho acontecerá mais uma audiência pública da Revisão do Plano Diretor de Maricá.

A sua participação é fundamental para o desenvolvimento das diretrizes e instrumentos de gestão urbana e territorial, que regularão a política urbana municipal.



Gostos: **willrobscoelho** e 51 outras pessoas

HÁ 6 DIAS



Adiciona um comentário...

**Publicar**



Visita o COVID-19: Centro de informação >



prefeiturademarica



**prefeiturademarica** Em função da pandemia da Covid-19, a audiência pública será realizada em plataforma de videoconferência na próxima quinta-feira (17/06), às 18h.

Inscreva-se:

<https://www.marica.rj.gov.br/plano-diretor/participe/>

6 d



Gostos: piniarubia e 34 outras pessoas

HÁ 6 DIAS



Adiciona um comentário...

Publicar



prefeiturademarica



**prefeiturademarica** Contamos com sua presença para debatermos a construção do ordenamento territorial e urbano de Maricá.

A audiência será na próxima quinta-feira (17), às 18h. Clique no link e inscreva-se:  
<https://www.marica.rj.gov.br/plano-diretor/participe/>



Gostos: **serbellabyrenata** e **43 outras pessoas**

HÁ 2 DIAS



Adiciona um comentário...

**Publicar**



prefeiturademarica



**prefeiturademarica** Não deixe de participar da Audiência Pública da Revisão do Plano Diretor. Na ocasião, será apresentado e discutido o Produto 5 - Cenários de Desenvolvimento.

Arrasta pra cima lá no Stories para se inscrever ☐

1 d



Gostos: laissilva0227 e 33 outras pessoas

HÁ 1 DIA



Adiciona um comentário...

Publicar





prefeiturademarica



**prefeiturademarica** Tudo preparado para a audiência pública da Revisão do Plano Diretor, que irá acontecer hoje às 18h.

Se você não conseguiu se inscrever, e quer acompanhar acesse o link no Stories □

1 d



Gostos: ricardoramos5978 e 33 outras pessoas

HÁ 1 DIA



Adiciona um comentário...

Publicar



Home

Explore

Notifications

Messages

Bookmarks

Lists

Profile

More

Tweet

Tweet



Prefeitura de Maricá  
@MaricaPref

No dia 9 de junho iniciaremos as inscrições para participação on-line. Será apresentado à população o Produto 5 - Cenários de Desenvolvimento que teve como objetivo elaborar situações hipotéticas para o futuro da cidade de Maricá.

[Translate Tweet](#)



9:56 AM · Jun 6, 2021 · Twitter for iPhone

2 Retweets 7 Likes



Tweet your reply

Reply

Search Twitter

Relevant people



Prefeitura de Maricá  
@MaricaPref  
• Perfil oficial de

What's happening

Brazil national news · LIVE  
**Brasil celebra o mês de LGBTQ+**

Trending in Brazil  
**Bear**  
143K Tweets

Campeonato Brasileiro · Tr  
**Diego Alves**  
1,034 Tweets

COVID-19 · LIVE  
**Rio de Janeiro: as últimas notícias sobre a pandemia**

Brazil national news · Last r  
**Imprensa e polícia são por associar práticas r série de crimes no DF**

Show more

Terms of Service Privacy Policy  
Ads info More ... © 2021



Matheus Sant'Ana  
@Matheus86145148



- Home
- Explore
- Notifications
- Messages
- Bookmarks
- Lists
- Profile
- More

Tweet

← Tweet



**Prefeitura de Maricá**  
@MaricaPref



A inscrição para a audiência pública inicia amanhã. Divulgaremos aqui o link de inscrição. Contamos com a sua participação, ela é muito importante para a construção das diretrizes e instrumentos de gestão que auxiliarão no ordenamento do território municipal nos próximos anos.

[Translate Tweet](#)

2:55 PM · Jun 8, 2021 · Twitter for iPhone

1 Retweet 5 Likes



Tweet your reply

Reply

Search Twitter

## Relevant people



**Prefeitura de**  
@MaricaPref  
• Perfil oficial c

## What's happenin

Brazil national news · LIVE

**Brasil celebra o mês d**  
**LGBTQ+** 🇺🇦

Trending in Brazil  
**O BRASIL TÁ LASCAD**  
26.4K Tweets

Trending in Brazil  
**Bear**  
144K Tweets

COVID-19 · LIVE  
**Rio de Janeiro: as últi**  
**notícias sobre a pande**

Brazil national news · Last r  
**Imprensa e polícia são**  
**por associar práticas r**  
**série de crimes no DF**

[Show more](#)

[Terms of Service](#) [Privacy P](#)  
[Ads info](#) [More ...](#) © 202



**Matheus Sant'Ana** ...  
@Matheus86145148



Home



Explore



Notifications



Messages



Bookmarks



Lists



Profile



More

Tweet



Tweet



**Prefeitura de Maricá**  
@MaricaPref



No dia 17 de junho acontecerá mais uma audiência pública da Revisão do Plano Diretor.

A sua participação é fundamental para o desenvolvimento das diretrizes e instrumentos de gestão urbana e territorial que regularão a política urbana. Inscreva-se: [bit.ly/2SsbP7s](https://bit.ly/2SsbP7s)

[Translate Tweet](#)



3:38 PM · Jun 11, 2021 · Twitter for iPhone

3 Likes



Tweet your reply

Reply

Search Twitter

### Relevant people



**Prefeitura de**  
@MaricaPref  
• Perfil oficial c

### What's happenin

Brazil national news · LIVE  
**Brasil celebra o mês d**  
**LGBTQ+** 🇺🇵

Trending in Brazil  
**O BRASIL TÁ LASCAD**  
26.4K Tweets

Campeonato Brasileiro · Tr  
**Diego Alves**  
1,041 Tweets

COVID-19 · LIVE  
**Rio de Janeiro: as últi**  
**notícias sobre a pande**

Brazil national news · Last r  
**Imprensa e polícia são**  
**por associar práticas r**  
**série de crimes no DF**

[Show more](#)

[Terms of Service](#) [Privacy P](#)  
[Ads info](#) [More ...](#) © 202



**Matheus Sant'Ana** ...  
@Matheus86145148



- Home
- Explore
- Notifications
- Messages
- Bookmarks
- Lists
- Profile
- More

Tweet

← Tweet



**Prefeitura de Maricá**  
@MaricaPref



Em função da pandemia da Covid-19, a audiência pública será realizada em plataforma de videoconferência na próxima quinta-feira (17/06), às 18h.

Inscreva-se:

[marica.rj.gov.br/plano-diretor/...](http://marica.rj.gov.br/plano-diretor/)

[Translate Tweet](#)



10:00 AM · Jun 12, 2021 · TweetDeck

2 Likes



Tweet your reply

Reply

[Show more replies](#)

Search Twitter

### Relevant people



**Prefeitura de**  
@MaricaPref  
• Perfil oficial c

### What's happenin

Brazil national news · LIVE

**Brasil celebra o mês d**  
**LGBTQ+** 🇺🇲

Trending in Brazil  
**O BRASIL TÁ LASCAD**  
26.5K Tweets

Campeonato Brasileiro · Tr  
**Diego Alves**  
1,041 Tweets

COVID-19 · LIVE  
**Rio de Janeiro: as últi**  
**notícias sobre a pande**

Brazil national news · Last r  
**Imprensa e polícia são**  
**por associar práticas r**  
**série de crimes no DF**

[Show more](#)

[Terms of Service](#) [Privacy P](#)  
[Ads info](#) [More ...](#) © 202



**Matheus Sant'Ana** ...  
@Matheus86145148



Home

Explore

Notifications

Messages

Bookmarks

Lists

Profile

More

Tweet

Tweet



Prefeitura de Maricá  
@MaricaPref

Sua participação é fundamental!

Contamos com sua presença para debatermos a construção do ordenamento territorial e urbano de [#Maricá](#).

A audiência será no dia 17 de junho, às 18h. Clique no link e inscreva-se.

[marica.rj.gov.br/plano-diretor/...](https://marica.rj.gov.br/plano-diretor/)

Translate Tweet



2:44 PM · Jun 15, 2021 · Twitter for iPhone

2 Likes



Tweet your reply

Reply

Search Twitter

Relevant people



Prefeitura de Maricá  
@MaricaPref

• Perfil oficial

What's happening

Brazil national news · LIVE

Brasil celebra o mês de LGBTQ+ 🇧🇷

Trending in Brazil

O BRASIL TÁ LASCADANDO

26.6K Tweets

Élite · Trending

guzman  
Trending with Elite, Lucrécia

COVID-19 · LIVE

Rio de Janeiro: as últimas notícias sobre a pandemia

Brazil national news · Last r

Imprensa e polícia são por associar práticas r série de crimes no DF

Show more

Terms of Service Privacy Policy  
Ads info More ... © 2021



Matheus Sant'Ana  
@Matheus86145148

...



- Home
- Explore
- Notifications
- Messages
- Bookmarks
- Lists
- Profile
- More

Tweet

Tweet



**Prefeitura de Maricá**  
@MaricaPref

Não deixe de participar da Audiência Pública da Revisão do Plano Diretor. Na ocasião, será discutido o Produto 5 - Cenários de Desenvolvimento.

Link para acesso ao documento:  
[marica.rj.gov.br/plano-diretor/...](http://marica.rj.gov.br/plano-diretor/...)

Link para inscrição:  
[marica.rj.gov.br/plano-diretor/...](http://marica.rj.gov.br/plano-diretor/...)



8:15 PM · Jun 16, 2021 · Twitter for iPhone

1 Retweet 3 Likes



Tweet your reply

Reply

Search Twitter

Relevant people



**Prefeitura de Maricá**  
@MaricaPref

• Perfil oficial da Prefeitura de Maricá.

130 Following 1,705 Followers

Followed by Fabiano Horta

Following

Trending in Brazil  
**O BRASIL TÁ LASCADO**  
26.6K Tweets

Élite · Trending  
**Lucrecia**  
Trending with guzman, ma

COVID-19 · LIVE  
**Rio de Janeiro: as últimas notícias sobre a pande**

Brazil national news · Last r  
**Imprensa e polícia são por associar práticas r série de crimes no DF**

Show more

Terms of Service Privacy P  
Ads info More ... © 202



**Matheus Sant'Ana**  
@Matheus86145148



- Home
- Explore
- Notifications
- Messages
- Bookmarks
- Lists
- Profile
- More

Tweet

Tweet



Prefeitura de Maricá  
@MaricaPref

Tudo preparado para a audiência pública da Revisão do Plano Diretor, que irá acontecer hoje às 18h.

Se você não conseguiu se inscrever, e quer acompanhar acesse:

[marica.rj.gov.br/plano-diretor/...](http://marica.rj.gov.br/plano-diretor/)

Translate Tweet



2:47 PM · Jun 17, 2021 · Twitter for iPhone



Tweet your reply

Reply

Search Twitter

Relevant people



Prefeitura de Maricá  
@MaricaPref  
• Perfil oficial

What's happening

Brazil national news · LIVE  
Brasil celebra o mês de LGBTQ+ 🇧🇷

Trending in Brazil  
O BRASIL TÁ LASCADANDO  
26.6K Tweets

Campeonato Brasileiro · Tr  
Diego Alves

COVID-19 · LIVE  
Rio de Janeiro: as últimas notícias sobre a pandemia

Brazil national news · Last r  
Imprensa e polícia são por associar práticas r  
série de crimes no DF

Show more

Terms of Service Privacy Policy  
Ads info More ... © 2021



Matheus Sant'Ana  
@Matheus86145148



***A missão do IBAM é promover – com base na ética,  
transparência e independência partidária – o desenvolvimento  
institucional do Município como esfera autônoma de Governo,  
fortalecer sua capacidade de formular políticas, prestar serviços  
e fomentar o desenvolvimento local, objetivando uma sociedade  
democrática e a valorização da cidadania.***



Rua Buenos Aires, nº 19 – 20070-021 – Centro – RJ  
Tel. (21) 2142-9797 – Fax: (21) 2142-1262  
E-mail: [ibam@ibam.org.br](mailto:ibam@ibam.org.br) – Web: [www.ibam.org.br](http://www.ibam.org.br)